

BULLETIN OFFICIEL

du
Département
de
l'Isère

2023
Avril
N° 396
TOME 1 – Partie 1



ISSN 0987-6758

BULLETIN OFFICIEL DU DÉPARTEMENT DE L'ISÈRE

TOME 1 – Partie 1

SOMMAIRE

DIRECTION GENERALE DES SERVICES

Cellule des assemblées

Politique : Jeunesse et sports

Programme : Plan citoyenneté

Opération : Jeunesse citoyenneté

Services civiques : convention 2023 avec Unis-Cité Auvergne-Rhône-Alpes

Extrait des délibérations de la commission permanente du 28 avril 2023

Dossier N° 2023 CP04 D 08 79

Politique : Cohésion sociale

Programme : Plan citoyenneté

Opération : Jeunesse citoyenneté

Bénévolat : avenant financier 2023 à la convention relative à France Bénévolat Grenoble Isère

Extrait des délibérations de la commission permanente du 28 avril 2023

Dossier N° 2023 CP04 A 02 10

DIRECTION DES RELATIONS EXTERIEURES

Service vie des élus

Délégation de signature temporaire à Monsieur Fabien Mulyk Vice-président en charge de l'agriculture, de la forêt et de la gestion de l'eau

Arrêté N°2023-1544 du 24/04/2023

Désignation de Madame Isabelle Mugnier suppléante à la présidence du Comité social territorial

Arrêté N°2023-2651 du 27/04/2023

Politique : Administration générale

Programme : Assemblée départementale

Opération : Vie des élus

Représentations du Département de l'Isère dans les commissions administratives et les organismes extérieurs et mandat spécial

Extrait des délibérations de la commission permanente du 28 avril 2023

Dossier N° 2023 CP04 F 32 94

DIRECTION DE L'AMENAGEMENT

Service agriculture et forêts

Politique : Agriculture

Programmes : Actions agricoles et rurales Gestion de l'espace

Opérations : Aides aux organismes (1) Stratégie de préservation du foncier - Mesures agro-environnementales (2)

Subventions en faveur de l'agriculture

Extrait des délibérations de la commission permanente du 28 avril 2023

Dossier N° 2023 CP04 B 16 30

Politique : Agriculture

Programme : Aménagement foncier

Opération : Actions foncières

Approbation de la réglementation des boisements de la commune de Saint-Laurent-en-Beaumont

Extrait des délibérations de la commission permanente du 28 avril 2023
Dossier N° 2023 CP04 B 16 22

Politique : Agriculture

Programme : Aménagement foncier

Opération : Actions foncières

Approbation de la réglementation des boisements de la commune de Saint-Michel-en-Beaumont

Extrait des délibérations de la commission permanente du 28 avril 2023

Dossier N° 2023 CP04 B 16 23

Politique : Agriculture

Programme : Aménagement foncier

Opération : Actions foncières

Approbation de la réglementation des boisements de la commune de La Salle-en-Beaumont

Extrait des délibérations de la commission permanente du 28 avril 2023

Dossier N° 2023 CP04 B 16 24

Service du patrimoine naturel

Politique : Environnement et développement durable

Programme : Espaces naturels sensibles

Opérations : En chemin sur les ENS (1) Subventions Sites locaux ENS (2) Sites départementaux
ENS

Actions en faveur des espaces naturels sensibles (ENS-1) : Subventions Scolaires et Sites locaux

; Conventions Sites locaux et Sites Départementaux

Extrait des délibérations de la commission permanente du 28 avril 2023

Dossier N° 2023 CP04 B 20 34

Suite des délibérations de la Direction de l'Aménagement dans le Tome 1 Partie 1 bis.

**



EXTRAIT DES DELIBERATIONS
DE LA COMMISSION PERMANENTE

Séance du 28 avril 2023

DOSSIER N° 2023 CP04 D 08 79

| | |
|--------------------|--|
| Objet : | Services civiques : convention 2023 avec Unis-Cité Auvergne-Rhône-Alpes |
| Politique : | Jeunesse et sports |

Le vendredi 28 avril 2023 à 11h00, la commission permanente du Conseil départemental de l'Isère s'est réunie à l'Hôtel du Département sur la convocation et sous la présidence de M. Jean-Pierre Barbier, Président du Conseil départemental.

Présents : M. Thierry Badouard, M. Jean-Pierre Barbier, M. Franck Benhamou, M. Daniel Besson, M. Simon Billouet, Mme Mireille Blanc-Voutier, M. Olivier Bonnard, M. Christophe Borg, Mme Anne-Sophie Chardon, M. Christophe Charles, M. Vincent Chriqui, Mme Pauline Couvent, M. Jérôme Cucarollo, M. Patrick Curtaud, Mme Claire Debost, Mme Amandine Demore, Mme Imen De Smedt, M. Gérard Dezempte, M. Michel Doffagne, Mme Céline Dolgopyatoff Burlet, Mme Isabelle Dugua, M. Robert Duranton, Mme Martine Faïta, Mme Nathalie Faure, Mme Françoise Gerbier, Mme Anne Gérin, Mme Amandine Germain, Mme Amélie Girerd, Mme Christelle Grangeot, Mme Annick Guichard, Mme Joëlle Hours, Mme Éléonore Kazazian-Balestas, Mme Martine Kohly, M. Franck Longo, Monsieur Cyrille Madinier, M. Roger Marcel, Mme Sandrine Martin-Grand, Mme Annick Merle, Mme Isabelle Mugnier, M. Fabien Mulyk, M. Jean Papadopulo, M. Bernard Perazio, M. Julien Polat, Mme Annie Pourtier, Mme Frédérique Puissat, M. David Queiros, Mme Marie Questiaux, M. Fabien Rajon, Mme Sophie Romera, Mme Catherine Simon, M. Gilles Strappazon, M. Christophe Suszylo, , Mme Aurélie Vernay

Représentés : Mme Delphine Hartmann donne pouvoir à M. Fabien Rajon, M. Damien Michallet donne pouvoir à Mme Aurélie Vernay, M. Christophe Revil donne pouvoir à M. Roger Marcel, M. André Vallini donne pouvoir à M. Gilles Strappazon

Absent : M. Pierre-Didier Tchétché

Programme : Plan citoyenneté
Opération : Jeunesse citoyenneté

Service instructeur : DGS/CM

Sans incidence financière

Répartition de subvention

| | | | | |
|------------------------------------|-----------|-------|-------|-------|
| Imputations | 65748/428 | | | |
| Montant budgété | 60 500 € | | | |
| Montant déjà réparti | 0 € | | | |
| Montant de la présente répartition | 42 500 € | | | |
| Solde à répartir | 18 000 € | | | |
| Programmation de travaux | | | | |
| Imputations | | | | |
| Montant budgété | | | | |
| Montant déjà réparti | | | | |
| Montant de la présente répartition | | | | |
| Solde à répartir | | | | |
| Conventions, contrats, marchés | | | | |
| Imputations | | | | |
| Autres (à préciser) | | | | |

**EXTRAIT DES DELIBERATIONS
DE LA COMMISSION PERMANENTE**

Séance du 28 avril 2023

DOSSIER N° 2023 CP04 D 08 79

Numéro provisoire : 4907 - Code matière : 7.5.1

Délégation de la commission permanente (*références délégation - articles*) : Délibération de référence pour les délégations : Délibération n°2022 BS 2022 F 32 14 du 24 juin 2022

Acte réglementaire ou à publier : Oui

Dépôt en Préfecture le : 02-05-2023

Exécutoire le : 02-05-2023

Publication le : 02-05-2023

DELIBERATION DE LA COMMISSION PERMANENTE

La commission permanente,

Vu le rapport du Président N°2023 CP04 D 08 79,

Vu l'avis de la Commission Education, jeunesse, sport,

DECIDE


- de renouveler le partenariat avec l'association Unis-Cité Auvergne-Rhône-Alpes pour les promotions 2023 des jeunes volontaires dans les Maisons du Département (16 volontaires de février à août, puis de septembre à février) et au service Patrimoine naturel (3 volontaires d'avril à octobre cette année) ;
- d'attribuer à l'association Unis-Cité une subvention de 42 500 € pour les actions conduites en 2023 ;
- d'approuver et d'autoriser la signature de la convention correspondante, jointe en annexe.

Pour (57) : M. Thierry Badouard, M. Jean-Pierre Barbier, M. Franck Benhamou, M. Daniel Besson, M. Simon Billouet, Mme Mireille Blanc-Voutier, M. Olivier Bonnard, M. Christophe Borg, Mme Anne-Sophie Chardon, M. Christophe Charles, M. Vincent Chriqui, Mme Pauline Couvent, M. Jérôme Cucarollo, M. Patrick Curtaud, Mme Claire Debost, Mme Amandine Demore, Mme Imen De Smedt, M. Gérard Dezempte, M. Michel Doffagne, Mme Céline Dolgopyatoff Burlet, Mme Isabelle Dugua, M. Robert Duranton, Mme Martine Faïta, Mme Nathalie Faure, Mme Françoise Gerbier, Mme Anne Gérin, Mme Amandine Germain, Mme Amélie Girerd, Mme Christelle Grangeot, Mme Annick Guichard, Mme Delphine Hartmann, Mme Joëlle Hours, Mme Éléonore Kazazian-Balestas, Mme Martine Kohly, M. Franck Longo, Monsieur Cyrille Madinier, M. Roger Marcel, Mme Sandrine Martin-Grand, Mme Annick Merle, M. Damien Michallet, Mme Isabelle Mugnier, M. Fabien Mulyk, M. Jean Papadopulo, M. Bernard Perazio, M. Julien Polat, Mme Annie Pourtier, Mme Frédérique Puissat, M. David Queiros, Mme Marie Questiaux, M. Fabien Rajon, M. Christophe Revil, Mme Sophie Romera, Mme Catherine Simon, M. Gilles Strappazzon, M. Christophe Suszylo, M. André Vallini, Mme Aurélie Vernay

Adopté à l'unanimité

Pour extrait conforme,

Le Président,



Jean-Pierre Barbier

CONVENTION Unis-Cité 2023

ENTRE

Le Département de l'Isère, 7 rue Fantin Latour - CS 41096 - 38022 Grenoble cedex 1, représenté par Monsieur Jean-Pierre Barbier, Président du Conseil départemental, dûment habilité à signer la présente convention par décision de la commission permanente du 28 avril 2023, désigné ci-après par le « Département »,

d'une part,

ET

L'association Unis-Cité Auvergne-Rhône-Alpes, antenne de l'Isère, située au 1 rue Victor Lastella - 38000 Grenoble, représentée par son Président, Monsieur Philippe Faucheux, dûment habilité à signer la présente convention.

Désignée ci-après par « l'association »,

d'autre part,

Il est convenu ce qui suit :

PREAMBULE

Unis-Cité a pour objectif de donner la possibilité aux jeunes de 16 à 25 ans d'accomplir en France une année d'engagement pour la solidarité dans le cadre d'un service civique volontaire à temps plein ou partiel. Cette année de volontariat alternant un travail en équipe sur le terrain et une formation citoyenne et professionnelle se veut être, pour les volontaires, un tremplin vers la vie active.

Dans le cadre de ses politiques jeunesse et citoyenneté, le Département développe les missions de services civiques en interne dans ses directions territoriales et soutient le développement de cette action en Isère.

Un partenariat s'est donc créé avec l'association Unis-Cité pour réussir à proposer aux jeunes volontaires des missions utiles aux Isérois, tout en assurant à chaque jeune un accompagnement fort vers un projet d'avenir.

Article 1 : Objet de la convention

La présente convention a pour objet de définir les actions visant à l'insertion et l'intégration des jeunes soutenues par le Département. Elle a également pour objet de définir le partenariat concernant les jeunes volontaires au sein des directions du Département.

Article 2 : Missions de l'association

Actuellement, l'association prend en charge de jeunes volontaires, issus d'horizons sociaux, éducatifs, géographiques, extrêmement divers.

Au plan national, 3 000 jeunes de 16 à 25 ans transitent par l'association Unis-Cité pour effectuer un service civique, dont 1 215 en 2020 pour la région Auvergne-Rhône-Alpes.

Dans ce contexte, les jeunes s'engagent sur une période de 6 à 9 mois, et perçoivent une indemnité mensuelle. Ils bénéficient aussi d'une couverture sociale et de droits à la retraite.

Ils accomplissent une mission d'intérêt général, leur permettant de bénéficier d'une formation citoyenne et d'un accompagnement vers l'emploi.

Les volontaires sont encadrés par des permanents de l'association, référents de leur parcours.

Ainsi, ils œuvrent pour la réalisation de projets de solidarité au sein de structures locales : associations, maisons de quartier, centres d'hébergement, établissements médico-sociaux et collectivités territoriales.

La réalisation de ces activités de solidarité permet aux jeunes d'intégrer les contraintes inhérentes à toute activité, d'acquérir des compétences (rénovations, animations, lancement d'initiatives, accompagnement scolaire...) et de faciliter ainsi le passage à l'activité professionnelle.

Compte tenu de l'évolution de la conjoncture, l'association fait appel de plus en plus à des fonds privés (environ 30 % du budget) pour développer des actions, dont certaines en partenariat avec des salariés des entreprises qui s'investissent.

Article 3 : Objectifs des projets de solidarité

Le plus souvent en équipe de 4 à 6, les volontaires d'Unis-Cité interviennent sur des projets de solidarité auprès de différentes structures, avec le souci d'un maillage du territoire et de développer des actions en milieu rural.

Les projets de solidarité :

- se caractérisent par la réponse à un réel besoin d'utilité sociale, que la structure « porteuse » n'a pas les moyens de satisfaire elle-même ;
- ne font pas concurrence à l'emploi ;
- s'inscrivent dans une logique de pérennisation au-delà de l'intervention des volontaires ;
- sont source d'enrichissement pour les volontaires et d'acquisition de connaissances.

Ils visent à :

- ressouder socialement les quartiers ;
- accompagner des enfants ou des adolescents ;
- aider les plus démunis et favoriser la compréhension interculturelle ;
- lutter contre l'exclusion par l'âge ;
- sensibiliser des habitants aux enjeux environnementaux.

Article 4 : Objectifs de l'association

Le présent article fait état des objectifs opérationnels à atteindre par Unis-Cité Auvergne-Rhône-Alpes en Isère.

➡ **Objectif 1** : accueillir chaque année des jeunes volontaires dans plusieurs zones du département.

➡ **Objectif 2** : favoriser, lors du recrutement, la mixité d'origine sociale des jeunes et favoriser l'intégration de jeunes en difficulté, particulièrement avec un travail étroit avec les missions locales.

➡ **Objectif 3** : réaliser chaque année une trentaine de projets de solidarité, en intégrant des secteurs ruraux.

➡ **Objectif 4** : assurer un accompagnement à la fois citoyen et professionnel.

Le programme citoyen constitue un programme interactif sous forme de débats, de tables rondes, visites et exposés autour de 4 thèmes principaux :

- la citoyenneté et le fonctionnement des institutions au niveau international, national et local ;
- la santé et la prévention des conduites à risque ;
- l'environnement et le développement durable ;
- le respect des différences et la lutte contre les discriminations.

Le programme professionnel s'articule autour des principes suivants :

- un suivi individualisé (bilan personnel et professionnel) ;
- la maîtrise des outils de techniques de recherche d'emploi ;
- l'ouverture vers le marché de l'emploi par la rencontre d'institutions et de professionnels ;
- l'exercice d'un parrainage.

➔ **Objectif 5** : assurer un accompagnement des jeunes volontaires au sein des directions du Département.

L'association Unis-cité assurera les missions suivantes auprès des jeunes en services civiques dans les directions du Département :

- participation aux informations collectives préalables au recrutement ;
- animation de journées d'accueil et de cohésion ;
- journées de formation et d'accompagnement des tuteurs ;
- accompagnement des jeunes volontaires, bilan personnel et professionnel ;
- médiation à la demande ;
- animation du programme de formation citoyenne.

Elle répondra à la demande du Département à toute action en direction des jeunes en mission de service civique au sein des directions du Département, dans la limite de 50 journées par année.

Article 5 : Engagement du Département

Pour 2023 le montant de la subvention s'élève à **42 500 €**, au titre du plan citoyenneté.

Les crédits sont prélevés au programme « plan citoyenneté » de la politique Cohésion sociale, opération jeunesse citoyenneté, imputation 65748/428.

La subvention est versée en une seule fois, après signature de la présente convention.

Article 6 : Contrôle de l'utilisation des fonds

6-1 Contrôle des actions

Unis-Cité Auvergne-Rhône-Alpes rend compte au Département de son action au titre de la présente convention.

Unis-Cité Auvergne-Rhône-Alpes transmet au Département, au plus tard le 1^{er} septembre de chaque année, après approbation par les instances dirigeantes de l'association, le rapport d'activité de l'année précédente, mettant l'accent sur l'évaluation des objectifs inclus dans la présente convention.

6-2 Contrôle financier

Unis-Cité Auvergne-Rhône-Alpes transmet au Département, au plus tard le 1^{er} juin de chaque année, après approbation par les instances dirigeantes de l'association, le compte d'exploitation, le bilan et les annexes de l'exercice comptable écoulé, ainsi qu'un tableau des effectifs permanents de l'association.

Au plus tard le 1^{er} novembre de l'année en cours, Unis-Cité Auvergne-Rhône-Alpes présente au Département de l'Isère un budget prévisionnel pour l'année suivante, approuvé par les instances dirigeantes de l'association, faisant clairement apparaître le montant de la subvention sollicitée auprès du Département.

Le chargé de mission citoyenneté du Département de l'Isère est chargé du contrôle de l'association Unis-Cité Auvergne-Rhône-Alpes. Cependant, le Département peut procéder ou faire procéder par les personnes de son choix, aux contrôles qu'il juge utile.

Article 7 : Communication institutionnelle

L'association s'engage à faire figurer dans l'ensemble des courriers, notifications, documents (quel que soit le support, physique ou dématérialisé), mobiliers ou bâtiments, le logotype suivant :



Le Département mettra à disposition de l'association les supports et chartes permettant la réalisation de cette communication ; il devra être ensuite destinataire d'un jeu de papeterie ou autre support réalisé.

Article 8 : Durée

La présente convention est conclue pour l'exercice 2023.

Article 9 : Assurances

Unis-Cité Auvergne-Rhône-Alpes s'engage à souscrire toutes les polices d'assurance destinées à garantir en responsabilité civile les activités exercées dans le cadre de son objet statutaire et à couvrir les dommages pouvant en résulter.

Le Département ne sera en aucun cas responsable des obligations de l'association envers les tiers. Celle-ci devra justifier, sur demande du Département, de l'existence de ces polices.

Article 10 : Conditions de résiliation

La présente convention peut être résiliée à la demande de chaque partie, par lettre recommandée envoyée à l'autre partie avec préavis de six mois.

En cas de non-respect par Unis-Cité Auvergne-Rhône-Alpes de ces engagements contractuels, ainsi qu'en cas de faute grave de sa part, le Département peut résilier de plein droit la présente convention, à l'expiration d'un délai d'un mois suivant l'envoi d'une lettre recommandée avec accusé de réception valant mise en demeure.

Article 11 : Modification par voie d'avenant

Toute modification non substantielle des conditions ou modalités d'exécution de la présente convention, définie d'un commun accord entre les parties, fera l'objet d'un avenant. Les éléments modifiés ne peuvent conduire à remettre en cause les objectifs fixés dans la convention initiale.

Article 12 : Cessibilité

La présente convention ne saurait être cédée, ni transmise

Article 13 : Règlement des litiges

En cas de difficultés d'appréciation quant au contenu de la convention, les parties rechercheront toutes solutions amiables avant de recourir à la voie contentieuse. Tout litige issu de l'application de la présente convention sera porté devant le Tribunal administratif compétent.

Fait en deux exemplaires originaux,

A Grenoble, le

Pour l'association Unis-Cité
Auvergne-Rhône-Alpes
Le Président

Pour le Département de l'Isère
Le Président du Conseil départemental

Philippe Fauchoux

Jean-Pierre Barbier



**EXTRAIT DES DELIBERATIONS
DE LA COMMISSION PERMANENTE**

Séance du 28 avril 2023

DOSSIER N° 2023 CP04 A 02 10

Objet : **Bénévolat : avenant financier 2023 à la convention relative à France Bénévolat Grenoble Isère**

Politique : **Cohésion sociale**

Le vendredi 28 avril 2023 à 11h00, la commission permanente du Conseil départemental de l'Isère s'est réunie à l'Hôtel du Département sur la convocation et sous la présidence de M. Jean-Pierre Barbier, Président du Conseil départemental.

Présents : M. Thierry Badouard, M. Jean-Pierre Barbier, M. Franck Benhamou, M. Daniel Besson, M. Simon Billouet, Mme Mireille Blanc-Voutier, M. Olivier Bonnard, M. Christophe Borg, Mme Anne-Sophie Chardon, M. Christophe Charles, M. Vincent Chriqui, Mme Pauline Couvent, M. Jérôme Cucarollo, M. Patrick Curtaud, Mme Claire Debost, Mme Amandine Demore, Mme Imen De Smedt, M. Gérard Dezempte, M. Michel Doffagne, Mme Céline Dolgopyatoff Burlet, Mme Isabelle Dugua, M. Robert Durantou, Mme Martine Faïta, Mme Nathalie Faure, Mme Françoise Gerbier, Mme Anne Gérin, Mme Amandine Germain, Mme Amélie Girerd, Mme Christelle Grangeot, Mme Annick Guichard, Mme Joëlle Hours, Mme Éléonore Kazazian-Balestas, Mme Martine Kohly, M. Franck Longo, Monsieur Cyrille Madinier, M. Roger Marcel, Mme Sandrine Martin-Grand, Mme Annick Merle, Mme Isabelle Mugnier, M. Fabien Mulyk, M. Jean Papadopulo, M. Bernard Perazio, M. Julien Polat, Mme Annie Pourtier, Mme Frédérique Puissat, M. David Queiros, Mme Marie Questiaux, M. Fabien Rajon, Mme Sophie Romera, Mme Catherine Simon, M. Gilles Strappazon, M. Christophe Suszylo, , Mme Aurélie Vernay

Représentés : Mme Delphine Hartmann donne pouvoir à M. Fabien Rajon, M. Damien Michallet donne pouvoir à Mme Aurélie Vernay, M. Christophe Revil donne pouvoir à M. Roger Marcel, M. André Vallini donne pouvoir à M. Gilles Strappazon

Absent : M. Pierre-Didier Tchétché

Programme : Plan citoyenneté
Opération : Jeunesse citoyenneté

Service instructeur : DGS/CM

Sans incidence financière

Répartition de subvention

| | | | | |
|------------------------------------|-----------|-------|-------|-------|
| Imputations | 65748/428 | | | |
| Montant budgété | 60 500 € | | | |
| Montant déjà réparti | 42 500 € | | | |
| Montant de la présente répartition | 10 000 € | | | |
| Solde à répartir | 8 000 € | | | |
| Programmation de travaux | | | | |
| Imputations | | | | |
| Montant budgété | | | | |
| Montant déjà réparti | | | | |
| Montant de la présente répartition | | | | |
| Solde à répartir | | | | |
| Conventions, contrats, marchés | | | | |
| Imputations | | | | |
| Autres (à préciser) | | | | |

**EXTRAIT DES DELIBERATIONS
DE LA COMMISSION PERMANENTE**

Séance du 28 avril 2023

DOSSIER N° 2023 CP04 A 02 10

Numéro provisoire : 4933 - Code matière : 7.5.1

Délégation de la commission permanente (*références délégation - articles*) : Délibération de référence pour les délégations : Délibération n°2022 BS 2022 F 32 14 du 24 juin 2022

Acte réglementaire ou à publier : Oui

Dépôt en Préfecture le : 02-05-2023

Exécutoire le : 02-05-2023

Publication le : 02-05-2023

DELIBERATION DE LA COMMISSION PERMANENTE

La commission permanente,

Vu le rapport du Président N°2023 CP04 A 02 10,

Vu l'avis de la Commission Action sociale, solidarités,

DECIDE

- d'accorder à l'association France Bénévolat Grenoble Isère une subvention de 10 000 € au titre de l'année 2023 ;
- d'approuver et d'autoriser la signature de l'avenant 2023 à la convention avec France Bénévolat Grenoble Isère, tel que joint en annexe.


Pour (42) : M. Jean-Pierre Barbier, M. Franck Benhamou, Mme Mireille Blanc-Voutier, M. Olivier Bonnard, M. Christophe Borg, Mme Anne-Sophie Chardon, M. Christophe Charles, M. Vincent Chriqui, M. Patrick Curtaud, Mme Claire Debost, Mme Imen De Smedt, M. Gérard Dezempte, M. Michel Doffagne, Mme Céline Dolgopyatoff Burlet, Mme Isabelle Dugua, M. Robert Durantou, Mme Martine Faïta, Mme Nathalie Faure, Mme Anne Gérin, Mme Christelle Grangeot, Mme Annick Guichard, Mme Delphine Hartmann, Mme Joëlle Hours, Mme Martine Kohly, M. Franck Longo, Monsieur Cyrille Madinier, M. Roger Marcel, Mme Sandrine Martin-Grand, Mme Annick Merle, M. Damien Michallet, Mme Isabelle Mugnier, M. Fabien Mulyk, M. Jean Papadopulo, M. Bernard Perazio, M. Julien Polat, Mme Annie Pourtier, Mme Frédérique Puissat, M. Fabien Rajon, M. Christophe Revil, Mme Catherine Simon, M. Christophe Suszylo, Mme Aurélie Vernay

Abstentions (15) : M. Thierry Badouard, M. Daniel Besson, M. Simon Billouet, Mme Pauline Couvent, M. Jérôme Cucarollo, Mme Amandine Demore, Mme Françoise Gerbier, Mme Amandine Germain, Mme Amélie Girerd, Mme Éléonore Kazazian-Balestas, M. David Queiros, Mme Marie Questiaux, Mme Sophie Romera, M. Gilles Strappazon, M. André Vallini

Adopté à la majorité

Pour extrait conforme,

Le Président,



Jean-Pierre Barbier



AVENANT n°1 CONVENTION RELATIVE A FRANCE BENEVOLAT GRENOBLE ISERE

ENTRE

Le Département de l'Isère, 7 rue Fantin Latour, CS 41096, 38022 Grenoble cedex 1, représenté par Monsieur Jean-Pierre Barbier, Président du Conseil départemental, dûment habilité par décision de la commission permanente du 28 avril 2023, désigné ci-après par le « Département », d'une part

ET

L'association France Bénévolat Grenoble Isère, représentée par son co-président Monsieur Luc Vérona, d'autre part

Vu la décision de la commission permanente du Département de l'Isère en date du 29 avril 2022 autorisant la signature de la convention pour trois ans ;

Vu la décision de la commission permanente du 28 avril 2023 autorisant la conclusion du présent avenant ;

Il est convenu ce qui suit :

Article 1 : Subvention du Département

Le Département accorde une subvention à France Bénévolat Grenoble Isère pour couvrir les frais afférents à sa participation aux actions décrites dans les articles 2 et 3 de la convention : plateforme Isère bénévolat et développement du bénévolat en Isère.

En 2023, la subvention accordée s'élève à 10 000 €.

France bénévolat fournira ses rapports d'activité et financiers au Département.

Le reste sans changements.

Fait en deux exemplaires originaux,

A Grenoble, le

Pour le Département
Le Président du Conseil départemental,

Pour France Bénévolat Grenoble Isère
Le co-président,

Jean-Pierre Barbier

Luc Vérona

REPUBLIQUE FRANÇAISE



Arrêté n°2023-1544

Direction des relations extérieures
Service vie des élus

Arrêté portant délégation de signature temporaire à

Monsieur Fabien Mulyk

Vice-président en charge de l'agriculture, de la forêt et de la gestion de l'eau

Le Président du Conseil départemental

Vu le Code général des collectivités territoriales, notamment les articles L.3221-1, L.3221-3 et L.3221-7,

Vu l'élection du Président du Conseil départemental de l'Isère lors de la séance du 1er juillet 2021 ;

Vu la délibération n° 2023 CP01 A 02 8 relative aux Conventions Territoriales Globales (CTG) ;

Arrête :

Article 1 : Délégation temporaire est donnée à Monsieur Fabien Mulyk, à l'effet de signer la Convention Territoriale Globale (CTG) de la Matheysine à Susville, le jeudi 27 avril 2023.

Article 2 : Le présent arrêté sera notifié à l'intéressé et publié au recueil des actes administratifs du Département de l'Isère.

Article 3 : La Directrice générale des services du Département est chargée de l'exécution du présent arrêté.

Fait à Grenoble, le **24 AVR. 2023**

Le Président

Jean-Pierre Barbier

Dépôt en Préfecture le : 038-223800012-20230424-2023-1544-AI

Le présent arrêté peut faire l'objet, dans un délai de deux mois à compter de sa notification, d'un recours contentieux devant le Tribunal administratif de Grenoble qui peut être saisi notamment par la voie de l'application « télérecours citoyens » sur le site www.telerecours.fr. Dans ce même délai, un recours gracieux peut être déposé par écrit devant le Président du Département de l'Isère, cette démarche suspendant le délai de recours contentieux.



Arrêté n°2023-2651
Direction des relations extérieures
Service vie des élus

**Arrêté portant désignation de Madame Isabelle Mugnier
suppléante à la présidence du Comité social territorial**

Le Président du Conseil départemental

Vu la loi n° 83-634 du 13 juillet 1983 modifiée portant droits et obligations des fonctionnaires,

Vu la loi n° 84-53 du 26 janvier 1984 modifiée portant dispositions statutaires relatives à la fonction publique territoriale,

Vu l'élection du Président du Conseil départemental, lors de la séance de l'assemblée départementale du 1^{er} juillet 2021,

Vu le décret n° 2021-571 du 10 mai 2021 relatif aux comités sociaux territoriaux des collectivités territoriales et de leurs établissements publics,

Arrête :

Article 1 : En cas d'empêchement ou d'absence de Madame Annick Merle, la présidence du Comité social territorial est assurée par Madame Isabelle Mugnier.


Article 2 : Le présent arrêté sera notifié à l'intéressée et publié au recueil des actes administratifs du Département de l'Isère.

Article 3 : La Directrice générale des services est chargée de l'exécution du présent arrêté.

Fait à Grenoble, le **27 AVR. 2023**

Le Président

Jean-Pierre Barbier



Dépôt en Préfecture le : 038-223800012-20230427-2023-2651-AI

Le présent arrêté peut faire l'objet, dans un délai de deux mois à compter de sa notification, d'un recours contentieux devant le Tribunal administratif de Grenoble qui peut être saisi notamment par la voie de l'application « télérecours citoyens » sur le site www.telerecours.fr. Dans ce même délai, un recours gracieux peut être déposé par écrit devant le Président du Département de l'Isère, cette démarche suspendant le délai de recours contentieux.



**EXTRAIT DES DELIBERATIONS
DE LA COMMISSION PERMANENTE**

Séance du 28 avril 2023

DOSSIER N° 2023 CP04 F 32 94

Objet : Représentations du Département de l'Isère dans les commissions administratives et les organismes extérieurs et mandat spécial

Politique : Administration générale

Le vendredi 28 avril 2023 à 11h00, la commission permanente du Conseil départemental de l'Isère s'est réunie à l'Hôtel du Département sur la convocation et sous la présidence de M. Jean-Pierre Barbier, Président du Conseil départemental.

Présents : M. Thierry Badouard, M. Jean-Pierre Barbier, M. Franck Benhamou, M. Daniel Besson, M. Simon Billouet, Mme Mireille Blanc-Voutier, M. Olivier Bonnard, M. Christophe Borg, Mme Anne-Sophie Chardon, M. Christophe Charles, M. Vincent Chriqui, Mme Pauline Couvent, M. Jérôme Cucarollo, M. Patrick Curtaud, Mme Claire Debost, Mme Amandine Demore, Mme Imen De Smedt, M. Gérard Dezempte, M. Michel Doffagne, Mme Céline Dolgopyatoff Burlet, Mme Isabelle Dugua, M. Robert Durantou, Mme Martine Faïta, Mme Nathalie Faure, Mme Françoise Gerbier, Mme Anne Gérin, Mme Amandine Germain, Mme Amélie Girerd, Mme Christelle Grangeot, Mme Annick Guichard, Mme Joëlle Hours, Mme Éléonore Kazazian-Balestas, Mme Martine Kohly, M. Franck Longo, Monsieur Cyrille Madinier, M. Roger Marcel, Mme Sandrine Martin-Grand, Mme Annick Merle, Mme Isabelle Mugnier, M. Fabien Mulyk, M. Jean Papadopulo, M. Bernard Perazio, M. Julien Polat, Mme Annie Pourtier, Mme Frédérique Puissat, M. David Queiros, Mme Marie Questiaux, M. Fabien Rajon, Mme Sophie Romera, Mme Catherine Simon, M. Gilles Strappazon, M. Christophe Suszylo, , Mme Aurélie Vernay

Représentés : Mme Delphine Hartmann donne pouvoir à M. Fabien Rajon, M. Damien Michallet donne pouvoir à Mme Aurélie Vernay, M. Christophe Revil donne pouvoir à M. Roger Marcel, M. André Vallini donne pouvoir à M. Gilles Strappazon

Absent : M. Pierre-Didier Tchétché

Programme : Assemblée départementale
Opération : Vie des élus

Service instructeur : DRE/SVE

Sans incidence financière

Répartition de subvention

Imputations

Montant budgété

Montant déjà réparti

Montant de la présente répartition

Solde à répartir

Programmation de travaux

Imputations

Montant budgété

Montant déjà réparti

Montant de la présente répartition

Solde à répartir

Conventions, contrats, marchés

Imputations 65312/031

Autres (à préciser)

**EXTRAIT DES DELIBERATIONS
DE LA COMMISSION PERMANENTE**

Séance du 28 avril 2023

DOSSIER N° 2023 CP04 F 32 94

Numéro provisoire : 4930 - Code matière : 5.3

Délégation de la commission permanente (*références délégation - articles*) : Administration générale - désigner les conseillers départementaux ou personnalités dans les organismes extérieurs ou commissions internes ; Administration générale - approuver les mandats spéciaux accordés aux conseillers départementaux et leur exécution ;

Acte réglementaire ou à publier : Oui

Dépôt en Préfecture le : 02-05-2023

Exécutoire le : 02-05-2023

Publication le : 02-05-2023

DELIBERATION DE LA COMMISSION PERMANENTE

La commission permanente,

Vu le rapport du Président N°2023 CP04 F 32 94,

Vu l'avis de la Commission Finances, ressources humaines, moyens généraux,

Vu les articles L.3121-22, L.3121-23 et L.1524-5 du Code général des collectivités territoriales ;

Vu les statuts de l'Association des amis du Musée de la Résistance et de la Déportation de l'Isère ;

DECIDE

- d'actualiser les représentants du Département comme suit :

| Organismes | Titulaires | Suppléants |
|--|---|------------|
| Association des amis du Musée de la Résistance et de la Déportation de l'Isère | Patrick Curtaud Michel Doffagne | |

* seuls les noms en gras font l'objet d'une nouvelle désignation. La composition intégrale des instances est indiquée pour rappel.

- de prendre acte du déplacement d'Annick Merle, vice-présidente du Département de l'Isère, en charge des ressources humaines et de l'évaluation des politiques publiques, à Paris, les 22 et 23 mai 2023, pour participer à l'ANCTour, organisé par l'Agence nationale de la Cohésion des territoires ;

- de donner le caractère de mandat spécial à cette mission d'intérêt départemental et d'autoriser la prise en charge des frais de transport et de mission, ainsi que des frais supplémentaires en résultant, conformément aux spécifications prévues par l'annexe de la délibération du 16 juillet 2021.


Pour (55) : M. Thierry Badouard, M. Jean-Pierre Barbier, M. Franck Benhamou, M. Daniel Besson, M. Simon Billouet, Mme Mireille Blanc-Voutier, M. Olivier Bonnard, M. Christophe Borg, Mme Anne-Sophie Chardon, M. Christophe Charles, M. Vincent Chriqui, Mme Pauline Couvent, M. Jérôme Cucarollo, M. Patrick Curtaud, Mme Claire Debost, Mme Amandine Demore, Mme Imen De Smedt, M. Gérard Dezempte, Mme Céline Dolgopyatoff Burlet, Mme Isabelle Dugua, M. Robert Durantou, Mme Martine Faïta, Mme Nathalie Faure, Mme Françoise Gerbier, Mme Anne Gérin, Mme Amandine Germain, Mme Amélie Girerd, Mme Christelle Grangeot, Mme Annick Guichard, Mme Delphine Hartmann, Mme Joëlle Hours, Mme Éléonore Kazazian-Balestas, Mme Martine Kohly, M. Franck Longo, Monsieur Cyrille Madinier, M. Roger Marcel, Mme Sandrine Martin-Grand, M. Damien Michallet, Mme Isabelle Mugnier, M. Fabien Mulyk, M. Jean Papadopulo, M. Bernard Perazio, M. Julien Polat, Mme Annie Pourtier, Mme Frédérique Puissat, M. David Queiros, Mme Marie Questiaux, M. Fabien Rajon, M. Christophe Revil, Mme Sophie Romera, Mme Catherine Simon, M. Gilles Strappazon, M. Christophe Suszylo, M. André Vallini, Mme Aurélie Vernay

Ne prennent pas part au vote (2) : M. Michel Doffagne, Mme Annick Merle

Adopté à l'unanimité

Pour extrait conforme,

Le Président,

A handwritten signature in black ink, consisting of several overlapping, sweeping lines that form a stylized, somewhat abstract shape. The signature is positioned above the printed name 'Jean-Pierre Barbier'.

Jean-Pierre Barbier



**EXTRAIT DES DELIBERATIONS
DE LA COMMISSION PERMANENTE**

Séance du 28 avril 2023

DOSSIER N° 2023 CP04 B 20 34

Objet : **Actions en faveur des espaces naturels sensibles (ENS-1) :
Subventions Scolaires et Sites locaux ; Conventions Sites locaux et Sites
départementaux**

Politique : **Environnement et développement durable**

Le vendredi 28 avril 2023 à 11h00, la commission permanente du Conseil départemental de l'Isère s'est réunie à l'Hôtel du Département sur la convocation et sous la présidence de M. Jean-Pierre Barbier, Président du Conseil départemental.

Présents : M. Thierry Badouard, M. Jean-Pierre Barbier, M. Franck Benhamou, M. Daniel Besson, M. Simon Billouet, Mme Mireille Blanc-Voutier, M. Olivier Bonnard, M. Christophe Borg, Mme Anne-Sophie Chardon, M. Christophe Charles, M. Vincent Chriqui, Mme Pauline Couvent, M. Jérôme Cucarollo, M. Patrick Curtaud, Mme Claire Debost, Mme Amandine Demore, Mme Imen De Smedt, M. Gérard Dezempte, M. Michel Doffagne, Mme Céline Dolgopyatoff Burlet, Mme Isabelle Dugua, M. Robert Duranton, Mme Martine Faïta, Mme Nathalie Faure, Mme Françoise Gerbier, Mme Anne Gérin, Mme Amandine Germain, Mme Amélie Girerd, Mme Christelle Grangeot, Mme Annick Guichard, Mme Joëlle Hours, Mme Éléonore Kazazian-Balestas, Mme Martine Kohly, M. Franck Longo, Monsieur Cyrille Madinier, M. Roger Marcel, Mme Sandrine Martin-Grand, Mme Annick Merle, Mme Isabelle Mugnier, M. Fabien Mulyk, M. Jean Papadopulo, M. Bernard Perazio, M. Julien Polat, Mme Annie Pourtier, Mme Frédérique Puissat, M. David Queiros, Mme Marie Questiaux, M. Fabien Rajon, Mme Sophie Romera, Mme Catherine Simon, M. Gilles Strappazzon, M. Christophe Suszylo, , Mme Aurélie Vernay

Représentés : Mme Delphine Hartmann donne pouvoir à M. Fabien Rajon, M. Damien Michallet donne pouvoir à Mme Aurélie Vernay, M. Christophe Revil donne pouvoir à M. Roger Marcel, M. André Vallini donne pouvoir à M. Gilles Strappazzon

Absent : M. Pierre-Didier Tchétché

Programme : Espaces naturels sensibles
 Opérations : En chemin sur les ENS ⁽¹⁾
 Subventions Sites locaux ENS ⁽²⁾
 Sites départementaux ENS

Service instructeur : DAM/SPN

Sans incidence financière

Répartition de subvention (F)

| | | | | |
|------------------------------------|--------------|-------------------------|-------------------------|--------------------------|
| Imputations | Sub F | 65748/71 ⁽¹⁾ | 65748/71 ⁽²⁾ | 657358/71 ⁽²⁾ |
| Montant budgété | 2 428 505,00 | | | |
| Montant déjà réparti | 89 682,86 | | | |
| Montant de la présente répartition | 191 140,09 | 3 100,00 | 105 734,00 | 82 306,09 |
| Solde à répartir | 2 147 682,05 | | | |

Répartition de subvention (I)

| | | | | |
|------------------------------------|---------------------------|---------------------------|--|-------|
| Imputations | 2041482/71 ⁽²⁾ | 2324-Privé ⁽²⁾ | 2324-Autres gpt Coll terri ⁽²⁾ | |
| Montant budgété | 61 560,92 | 52 990,00 | 30 464,70 | |
| Montant déjà réparti | 29 453,71 | 0,00 | 0,00 | |
| Montant de la présente répartition | 4 508,86 | 52 990,00 | 30 464,70 | |
| Solde à répartir | 27 598,35 | 0,00 | 0,00 | |

Conventions, contrats, marchés

| | | | | |
|-------------|--------|-------|-------|-------|
| Imputations | 752/71 | | | |
|-------------|--------|-------|-------|-------|

Autres (à préciser)

**EXTRAIT DES DELIBERATIONS
DE LA COMMISSION PERMANENTE**

Séance du 28 avril 2023

DOSSIER N° 2023 CP04 B 20 34

Numéro provisoire : 4925 - Code matière : 9.2

Délégation de la commission permanente (*références délégation - articles*) :
Délibération n°2022 BS 2022 F 32 14 du 24 juin 2022

Acte réglementaire ou à publier : Oui

Dépôt en Préfecture le : 02-05-2023

Exécutoire le : 02-05-2023

Publication le : 02-05-2023

DELIBERATION DE LA COMMISSION PERMANENTE

La commission permanente,

Vu le rapport du Président N°2023 CP04 B 20 34,

Vu l'avis de la Commission Développement, tourisme, environnement, montagne, forêt, agriculture,

DECIDE

- d'attribuer, pour un montant total de **191 140,09 €**, les subventions de fonctionnement comme suit :

3 100,00 € à l'opération « En chemin sur les ENS »

à la coopérative scolaire (OCCE) de l'école Les Armières à Villefontaine, correspondant à 9 projets du dispositif « A la découverte des ENS ».

188 040,09 € à l'opération « Subventions Sites locaux ENS »

pour la réalisation des actions de fonctionnement prévues dans les plans de gestion des espaces naturels sensibles concernés, telles que détaillées dans les annexes 1 et 2 de la convention jointe en annexe 1 et dans l'annexe 2 :

- . 105 734,00 € au Conservatoire des espaces naturels (CEN) de l'Isère ;
- . 82 306,09 € au Syndicat mixte du Parc naturel régional du Vercors.

- d'attribuer, pour un montant total de **87 963,56 €**, les subventions d'investissement comme suit :

87 963,56 € à l'opération « Subventions Sites locaux ENS »

pour la réalisation des actions d'investissement prévues dans les plans de gestion des espaces naturels sensibles concernés, telles que détaillées en annexe 1 et dans les annexes 3 et 4 :

- . 52 990,00 € au CEN Isère ;
- . 4 508,86 € à la commune d'Eyzin-Pinet ;
- . 30 464,70 € au Syndicat mixte du Parc naturel régional du Vercors ;

- d'approuver et d'autoriser la signature de la convention n° 2023-010 jointe en annexe 1, entre le Département et le Conservatoire des espaces naturels de l'Isère (CEN Isère), pour la réalisation des actions de gestion courante (surveillance, accueil, entretien, suivi scientifique, gestion des milieux, réalisation de notice de gestion...) des sites locaux associatifs lui appartenant ;

- d'approuver les règlements intérieurs des étangs Manon aval et amont (commune de la Pierre) et de l'étang de La Terrasse amont, tels que joints en annexes 5 et 6, ces étangs faisant partie intégrante du site départemental espace naturel sensibles des forêts alluviales du Grésivaudan (SD001) ;

- d'approuver et d'autoriser la signature de la convention pluriannuelle de pâturage pour le site départemental espace naturel sensible de la tourbière du Peuil (SD009), pour la période 2023-2031, telle que jointe en annexe 7 ;

- d'approuver et d'autoriser la signature de la convention pluriannuelle de pâturage pour le site

départemental espace naturel sensible du col du Coq (SD026), pour la période 2023-2027, telle que jointe en annexe 8 ;

- de reconduire de manière expresse pour 10 années supplémentaires la convention d'intégration de sites locaux intercommunaux dans le réseau des espaces naturels sensibles isérois n°2013-0020 ainsi que ses avenants n°2013-0020-01 et n°2013-0020-02 intervenus entre le Département et la communauté d'agglomération Porte de l'Isère (CAPI).

Pour (46) : M. Thierry Badouard, M. Jean-Pierre Barbier, M. Franck Benhamou, M. Daniel Besson, M. Simon Billouet, Mme Mireille Blanc-Voutier, M. Olivier Bonnard, M. Christophe Borg, M. Christophe Charles, M. Vincent Chriqui, Mme Pauline Couvent, M. Jérôme Cucarollo, M. Patrick Curtaud, Mme Claire Debost, Mme Amandine Demore, M. Gérard Dezempte, M. Michel Doffagne, Mme Isabelle Dugua, Mme Martine Faïta, Mme Françoise Gerbier, Mme Amandine Germain, Mme Amélie Girerd, Mme Christelle Grangeot, Mme Annick Guichard, Mme Delphine Hartmann, Mme Joëlle Hours, Mme Éléonore Kazazian-Balestas, Mme Martine Kohly, Monsieur Cyrille Madinier, M. Roger Marcel, Mme Annick Merle, M. Damien Michallet, Mme Isabelle Mugnier, M. Jean Papadopulo, M. Julien Polat, Mme Annie Pourtier, M. David Queiros, Mme Marie Questiaux, M. Fabien Rajon, M. Christophe Revil, Mme Sophie Romera, Mme Catherine Simon, M. Gilles Strappazzon, M. Christophe Suszylo, M. André Vallini, Mme Aurélie Vernay

Ne prennent pas part au vote (11) : Mme Anne-Sophie Chardon, Mme Imen De Smedt, Mme Céline Dolgopyatoff Burlet, M. Robert Duranton, Mme Nathalie Faure, Mme Anne Gérin, M. Franck Longo, Mme Sandrine Martin-Grand, Mme Frédérique Puissat, M. Fabien Mulyk, M. Bernard Perazio

Adopté à l'unanimité

Pour extrait conforme,

Le Président,



Jean-Pierre Barbier

ESPACE NATUREL SENSIBLE DEPARTEMENTAL DES FORETS ALLUVIALES DU GRESIVAUDAN

- SITE DES ETANGS MANON -

REGLEMENT INTERIEUR

Le site des étangs Manon est classé Espace Naturel Sensible par le Département de l'Isère, et intégré à l'ENS départemental des forêts alluviales du Grésivaudan.

Il est constitué de l'étangs de Manon Amont, de l'étang de Manon aval, des berges et forêts rivulaires de ces deux étangs, ainsi que des digues et ouvrages hydrauliques ceinturant le site.

Le présent règlement s'applique sur l'ensemble du site propriété du Département de l'Isère. Le règlement intérieur suivant s'applique à toute personne hormis dans le cas d'actions de gestion programmées par le plan de préservation.

Toute infraction au présent règlement pourra faire l'objet d'un procès-verbal dressé par toute personne assermentée ou commissionnée à cet effet.

Article 1- Stationnement et circulation des véhicules à moteur

Le stationnement des véhicules est autorisé sur le parking à l'entrée du site. **Stationnement et circulation sont interdits à l'intérieur du périmètre du site.**

Article 2- Circulation sur les digues et ouvrage hydrauliques

En-dehors des ayant droits, la circulation par engin à moteurs est interdite sur les digues et ouvrage hydrauliques, que ceux-ci soient désaffectés ou non.

Les digues et ouvrages hydrauliques sont accessibles aux piétons, vélos ou cavaliers sur leur bande circulante.

Article 3- Utilisation de drones et d'engins volants de loisirs

Tout décollage, atterrissage et survol d'engins volants de loisirs (type drone) est interdit sans autorisation du Département.

Article 4- Canotage, utilisation d'embarcation ou de flotteur

Toute forme de canotage, y compris flotteur, est interdit sur les étangs, à l'exception de l'étang de Manon amont, uniquement en cas d'action de pêche, et dans les conditions fixées à l'article 10 du présent règlement.

Article 5- Baignade

La baignade est interdite sur l'ensemble du site.

Article 6- Animaux domestiques

Pour préserver la tranquillité de la faune sauvage, **il est interdit de laisser divaguer les chiens et les animaux domestiques à l'intérieur du site**, à l'exception des actions de chasse et uniquement dans ce cas précis.

Il est recommandé de tenir les chiens en laisse aux abords du site pour éviter toute divagation.

Article 7- Dépôts d'ordures

Il est interdit d'abandonner, déposer, jeter ou déverser sur le site des eaux usées, des produits chimiques, des matériaux, des résidus ou détritiques de quelque nature que ce soit.

Article 8- Zone de défens sur l'étang Manon aval.

L'étang Manon aval est une zone renaturée ouverte sur l'Isère : il est placé en zone de défens en raison de sa sensibilité écologique et du risque de crue.

Toute pénétration y est interdite, hormis pour des actions de gestion du milieu naturel ou pour des battues de régulation du gibier.

Article 9- Chasse.

La chasse est tolérée. Des munitions non plombées devront être utilisées dès que celles-ci seront disponibles sur le marché.

Article 10- pêche

La pêche est **interdite sur l'étang Manon aval.**

La pêche est autorisée sur l'étang Manon amont selon les conditions suivantes * :

- carte de pêche obligatoire ;
- pêche sur les postes de pêche aménagés ;
- pas d'empoisonnement sans autorisation du Département ;
- **pêche à la carpe de nuit interdite** ;
- canotage pêche et amorçage par bateau toléré. Moteur électrique obligatoire. Gilet de sauvetage obligatoire ;
- pratique du float tube toléré. Gilet de sauvetage obligatoire.

** conditions fixées par la convention de délégation des baux de pêche passée entre le Département et la Fédération de pêche et de protection des milieux aquatiques de l'Isère (FDPPMA)*

Article 11- Feux, barbecues, ramassage de bois et cueillette

Les feux, utilisation de barbecue, le ramassage et la coupe de bois même mort, les cueillettes de plantes et de champignons, les extractions ou terrassements de sable ou de terre végétale sont interdits.

Article 12- Conservation du site

Il est interdit de porter atteinte de quelque manière que ce soit aux animaux et végétaux présents sur le site ainsi qu'au milieu qui les abrite.

Il est interdit de porter atteinte au milieu naturel par des inscriptions, des signes ou des dessins à l'exception de la signalisation mise en place.

Il est interdit d'introduire des espèces animales ou végétales de quelque nature qu'elles soient sans autorisation du Département.

Article 13- Camping

Le camping est interdit sur l'ensemble du site.

Article 14- Informations et contact.

Pour toute demande d'information sur le présent règlement, la gestion de l'ENS, la politique espaces naturels sensibles du Département de l'Isère, il est possible de se reporter au site <https://biodiversite.isere.fr/> ou de contacter le gestionnaire du site - Service "Patrimoine naturel" du Département de l'Isère (04.76.00.33.31).

Article- 15

La Directrice générale des services du Département est chargée de l'exécution du présent arrêté, qui sera publié au recueil des actes administratifs du Département.

ESPACE NATUREL SENSIBLE DEPARTEMENTAL DES FORETS ALLUVIALES DU GRESIVAUDAN

- SITE DE L'ETANG DE LA TERRASSE AMONT -

REGLEMENT INTERIEUR

Le site de l'étang de la Terrasse amont est classé Espace Naturel Sensible par le Département de l'Isère, et intégré à l'ENS départemental des forêts alluviales du Grésivaudan.

Il est constitué de l'étang de la Terrasse amont, ainsi que des berges, des forêts rivulaires et des roselières inclus dans le site.

Le présent règlement s'applique sur l'ensemble du site propriété du Département de l'Isère. Le règlement intérieur suivant s'applique à toute personne hormis dans le cas d'actions de gestion programmées par le plan de préservation.

Toute infraction au présent règlement pourra faire l'objet d'un procès-verbal dressé par toute personne assermentée ou commissionnée à cet effet.

Article 1- Stationnement et circulation des véhicules à moteur

Le stationnement des véhicules est autorisé sur le parking dédié à cet usage. La circulation est autorisée jusqu'à ce parking et uniquement par la voie carrossable prévue à cet effet.

Tout stationnement et circulation en-dehors du parking et de sa voie d'accès sont interdits. Des barrières et panneaux réglementaires signalent cette interdiction.

Article 2- Utilisation de drones et d'engins volants de loisirs

Tout décollage, atterrissage et survol d'engins volants de loisirs (type drone) est interdit sans autorisation du Département.

Article 3- Canotage, utilisation d'embarcation ou de flotteur

Toute forme de canotage, y compris flotteur ou bouée, est interdit.

Article 4- Baignade

La baignade est interdite.

Article 5- Animaux domestiques

Pour préserver la tranquillité de la faune sauvage, **il est interdit de laisser divaguer les chiens et les animaux domestiques à l'intérieur du site**, à l'exception des actions de chasse et uniquement dans ce cas précis.

Il est recommandé de tenir les chiens en laisse aux abords du site pour éviter toute divagation.

Article 6- Dépôts d'ordures

Il est interdit d'abandonner, déposer, jeter ou déverser sur le site des eaux usées, des produits chimiques, des matériaux, des résidus ou détritiques de quelque nature que ce soit.

Article 7- Zone de défens sur l'étang de la Terrasse amont.

Les zones renaturées de roselières et de haut-fond sont placés en zone de défens en raison de leur sensibilité écologique.

Les panneaux d'entrée de site localisent ces zones de défens sur une carte des lieux.

Toute pénétration en zone de défens est interdite, hormis pour des actions du gestion du milieu naturel.

Article 8- Chasse.

La chasse est tolérée. Des munitions non plombées devront être utilisées dès que celles-ci seront disponibles sur le marché.

Article 9- pêche

La pêche est autorisée sur l'étang de la Terrasse amont selon les conditions suivantes * :

- pêche interdite en zone de défens ;
- carte de pêche obligatoire ;
- pêche sur les postes de pêche aménagés ;
- pas d'empoisonnement sans autorisation du Département ;
- **pêche à la carpe de nuit interdite ;**
- **canotage et amorçage par bateau télécommandé interdit ;**
- **float tube interdit.**

** conformément à la convention de délégation des baux de pêche passée entre le Département et la Fédération de pêche et de protection des milieux aquatiques de l'Isère (FDPPMA).*

Article 10- Feux, ramassage de bois et cueillette

Les feux, l'utilisation de barbecue, le ramassage et la coupe de bois même mort, les cueillettes de plantes et de champignons, les extractions ou terrassements de sable ou de terre végétale sont interdits.

Article 11- Conservation du site

Il est interdit de porter atteinte de quelque manière que ce soit aux animaux et végétaux présents sur le site ainsi qu'au milieu qui les abrite.

Il est interdit de porter atteinte au milieu naturel par des inscriptions, des signes ou des dessins à l'exception de la signalisation mise en place.

Il est interdit d'introduire des espèces animales ou végétales de quelque nature qu'elles soient sans autorisation du Département.

Article 12- Camping

Le camping est interdit.

Article 13- Informations et contact.

Pour toute demande d'information sur le présent règlement, la gestion de l'ENS, la politique espaces naturels sensibles du Département de l'Isère, il est possible de se reporter au site <https://biodiversite.isere.fr/> ou de contacter le gestionnaire du site - Service "Patrimoine naturel" du Département de l'Isère (04.76.00.33.31).

Article- 14

La Directrice générale des services du Département est chargée de l'exécution du présent arrêté, qui sera publié au recueil des actes administratifs du Département.

Programme : Forêts
Opération : Subventions diverses forêt et filière bois

Service instructeur : DAM/AFO

Sans incidence financière

Répartition de subvention

| | | | | |
|------------------------------------|-------------|-------|-------|-------|
| Imputations | 657381/6312 | | | |
| Montant budgété | 20 000 € | | | |
| Montant déjà réparti | 0 € | | | |
| Montant de la présente répartition | 20 000 € | | | |
| Solde à répartir | 0 € | | | |
| Programmation de travaux | | | | |
| Imputations | | | | |
| Montant budgété | | | | |
| Montant déjà réparti | | | | |
| Montant de la présente répartition | | | | |
| Solde à répartir | | | | |
| Conventions, contrats, marchés | | | | |
| Imputations | | | | |
| Autres (à préciser) | | | | |

**EXTRAIT DES DELIBERATIONS
DE LA COMMISSION PERMANENTE**

Séance du 28 avril 2023

DOSSIER N° 2023 CP04 B 17 33

Numéro provisoire : 4934 - Code matière : 7.5

Délégation de la commission permanente (*références délégation - articles*) :

Délibération de référence pour les délégations : Délibération n°2022 BS 2022 F 32 14 du 24 juin 2022

Acte réglementaire ou à publier : Oui

Dépôt en Préfecture le : 02-05-2023

Exécutoire le : 02-05-2023

Publication le : 02-05-2023

DELIBERATION DE LA COMMISSION PERMANENTE

La commission permanente,

Vu le rapport du Président N°2023 CP04 B 17 33,

Vu l'avis de la Commission Développement, tourisme, environnement, montagne, forêt, agriculture,

DECIDE

d'affecter la somme de 20 000 €, à la Chambre d'agriculture de l'Isère pour l'action « Développement forestier pour favoriser la mobilisation du bois chez les propriétaires forestiers privés de l'Isère », incluse dans la convention annuelle d'objectifs 2023, proposée par ailleurs au vote à cette même commission permanente au titre de la politique agricole.

Pour (57) : M. Thierry Badouard, M. Jean-Pierre Barbier, M. Franck Benhamou, M. Daniel Besson, M. Simon Billouet, Mme Mireille Blanc-Voutier, M. Olivier Bonnard, M. Christophe Borg, Mme Anne-Sophie Chardon, M. Christophe Charles, M. Vincent Chriqui, Mme Pauline Couvent, M. Jérôme Cucarollo, M. Patrick Curtaud, Mme Claire Debost, Mme Amandine Demore, Mme Imen De Smedt, M. Gérard Dezempte, M. Michel Doffagne, Mme Céline Dolgopyatoff Burlet, Mme Isabelle Dugua, M. Robert Duranton, Mme Martine Faïta, Mme Nathalie Faure, Mme Françoise Gerbier, Mme Anne Gérin, Mme Amandine Germain, Mme Amélie Girerd, Mme Christelle Grangeot, Mme Annick Guichard, Mme Delphine Hartmann, Mme Joëlle Hours, Mme Éléonore Kazazian-Balestas, Mme Martine Kohly, M. Franck Longo, Monsieur Cyrille Madinier, M. Roger Marcel, Mme Sandrine Martin-Grand, Mme Annick Merle, M. Damien Michallet, Mme Isabelle Mugnier, M. Fabien Mulyk, M. Jean Papadopulo, M. Bernard Perazio, M. Julien Polat, Mme Annie Pourtier, Mme Frédérique Puissat, M. David Queiros, Mme Marie Questiaux, M. Fabien Rajon, M. Christophe Revil, Mme Sophie Romera, Mme Catherine Simon, M. Gilles Strappazon, M. Christophe Suszylo, M. André Vallini, Mme Aurélie Vernay

Adopté à l'unanimité

Pour extrait conforme,

Le Président,



Jean-Pierre Barbier



**EXTRAIT DES DELIBERATIONS
DE LA COMMISSION PERMANENTE**

Séance du 28 avril 2023

DOSSIER N° 2023 CP04 B 16 30

Objet : Subventions en faveur de l'agriculture

Politique : Agriculture

Le vendredi 28 avril 2023 à 11h00, la commission permanente du Conseil départemental de l'Isère s'est réunie à l'Hôtel du Département sur la convocation et sous la présidence de M. Jean-Pierre Barbier, Président du Conseil départemental.

Présents : M. Thierry Badouard, M. Jean-Pierre Barbier, M. Franck Benhamou, M. Daniel Besson, M. Simon Billouet, Mme Mireille Blanc-Voutier, M. Olivier Bonnard, M. Christophe Borg, Mme Anne-Sophie Chardon, M. Christophe Charles, M. Vincent Chriqui, Mme Pauline Couvent, M. Jérôme Cucarollo, M. Patrick Curtaud, Mme Claire Debost, Mme Amandine Demore, Mme Imen De Smedt, M. Gérard Dezempte, M. Michel Doffagne, Mme Céline Dolgopyatoff Burlet, Mme Isabelle Dugua, M. Robert Duranton, Mme Martine Faïta, Mme Nathalie Faure, Mme Françoise Gerbier, Mme Anne Gérin, Mme Amandine Germain, Mme Amélie Girerd, Mme Christelle Grangeot, Mme Annick Guichard, Mme Joëlle Hours, Mme Éléonore Kazazian-Balestas, Mme Martine Kohly, M. Franck Longo, Monsieur Cyrille Madinier, M. Roger Marcel, Mme Sandrine Martin-Grand, Mme Annick Merle, Mme Isabelle Mugnier, M. Fabien Mulyk, M. Jean Papadopulo, M. Bernard Perazio, M. Julien Polat, Mme Annie Pourtier, Mme Frédérique Puissat, M. David Queiros, Mme Marie Questiaux, M. Fabien Rajon, Mme Sophie Romera, Mme Catherine Simon, M. Gilles Strappazzon, M. Christophe Suszylo, , Mme Aurélie Vernay

Représentés : Mme Delphine Hartmann donne pouvoir à M. Fabien Rajon, M. Damien Michallet donne pouvoir à Mme Aurélie Vernay, M. Christophe Revil donne pouvoir à M. Roger Marcel, M. André Vallini donne pouvoir à M. Gilles Strappazzon

Absent : M. Pierre-Didier Tchétché

| | |
|---------------------|---|
| Programmes : | Actions agricoles et rurales |
| | Gestion de l'espace |
| Opérations : | Aides aux organismes (1) |
| | Stratégie de préservation du foncier - Mesures agro-environnementales (2) |

Service instructeur : DAM/AFO

Sans incidence financière

Répartition de subvention (1)

(Actions agricoles et rurales)

| | | | | |
|------------------------------------|------------|-------------|-------|---------------------|
| Imputations | 65748/6312 | 657381/6312 | | 657381/6312 (TA) |
| Montant budgété | 743 850 € | 412 000 € | | 181 500 € |
| Montant déjà réparti | 0 € | 0 € | | 0 € |
| Montant de la présente répartition | 78 632 € | 412 000 € | | 181 500 € |
| Solde à répartir | 665 218 € | 0 € | | 0 € |

Répartition de subvention (2)

(Gestion de l'espace)

| | | | | |
|------------------------------------|---------------------|-------|-------|-------|
| Imputations | 657381/6312 (TA) | | | |
| Montant budgété | 81 285 € | | | |
| Montant déjà réparti | 0 € | | | |
| Montant de la présente répartition | 81 285 € | | | |
| Solde à répartir | 0 € | | | |
| Conventions, contrats, marchés | | | | |
| Imputations | | | | |
| Autres (à préciser) | | | | |

**EXTRAIT DES DELIBERATIONS
DE LA COMMISSION PERMANENTE**

Séance du 28 avril 2023

DOSSIER N° 2023 CP04 B 16 30

Numéro provisoire : 4936 - Code matière : 7.5

Délégation de la commission permanente (*références délégation - articles*) :

Délibération de référence pour les délégations : Délibération n°2022 BS 2022 F 32 14 du 24 juin 2022

Acte réglementaire ou à publier : Oui

Dépôt en Préfecture le : 02-05-2023

Exécutoire le : 02-05-2023

Publication le : 02-05-2023

DELIBERATION DE LA COMMISSION PERMANENTE

La commission permanente,

Vu le rapport du Président N°2023 CP04 B 16 30,

Vu l'avis de la Commission Développement, tourisme, environnement, montagne, forêt, agriculture,

DECIDE

- de répartir et d'affecter la somme de **753 417 €** aux organismes figurant dans les tableaux I, II et III ci-annexés ;
- d'approuver et d'autoriser la signature de la convention ci-annexée, au bénéfice de la Chambre d'agriculture de l'Isère, ainsi que tout document afférent à la gestion administrative et financière de ces aides.

Pour (57) : M. Thierry Badouard, M. Jean-Pierre Barbier, M. Franck Benhamou, M. Daniel Besson, M. Simon Billouet, Mme Mireille Blanc-Voutier, M. Olivier Bonnard, M. Christophe Borg, Mme Anne-Sophie Chardon, M. Christophe Charles, M. Vincent Chriqui, Mme Pauline Couvent, M. Jérôme Cucarollo, M. Patrick Curtaud, Mme Claire Debost, Mme Amandine Demore, Mme Imen De Smedt, M. Gérard Dezempte, M. Michel Doffagne, Mme Céline Dolgopyatoff Burlet, Mme Isabelle Dugua, M. Robert Duranton, Mme Martine Faïta, Mme Nathalie Faure, Mme Françoise Gerbier, Mme Anne Gérin, Mme Amandine Germain, Mme Amélie Girerd, Mme Christelle Grangeot, Mme Annick Guichard, Mme Delphine Hartmann, Mme Joëlle Hours, Mme Éléonore Kazazian-Balestas, Mme Martine Kohly, M. Franck Longo, Monsieur Cyrille Madinier, M. Roger Marcel, Mme Sandrine Martin-Grand, Mme Annick Merle, M. Damien Michallet, Mme Isabelle Mugnier, M. Fabien Mulyk, M. Jean Papadopulo, M. Bernard Perazio, M. Julien Polat, Mme Annie Pourtier, Mme Frédérique Puissat, M. David Queiros, Mme Marie Questiaux, M. Fabien Rajon, M. Christophe Revil, Mme Sophie Romera, Mme Catherine Simon, M. Gilles Strappazzon, M. Christophe Suszylo, M. André Vallini, Mme Aurélie Vernay

Adopté à l'unanimité

Pour extrait conforme,

Le Président,



Jean-Pierre Barbier

Aides aux organismes agricoles
Commission permanente du

Tableau I - hors TA Actions agricole et rurale

| Organismes | Objet | Montant attribué en 2023 |
|--|---|--------------------------|
| Association Départementale des Irrigants de l'Isère (ADI) | Programme d'actions 2023 | 20 000 € |
| Association Ecoute'Agri | Programme d'actions 2023 | 11 000 € |
| Comité du saint-Marcellin et du Saint-Félicien (C2MF) | Programme d'actions 2023 | 21 632 € |
| Le Chemin des fermes | Programme d'actions 2023 | 1 500 € |
| Fédération Départementale des Maisons Familiales Rurales (FDMFR) | Programme d'actions 2023 | 22 000 € |
| Vétos 38 | Programme d'actions 2023 | 2 500 € |
| I : Sub F (privé M57) (65748/6312) | | 78 632 € |
| Organisme | Objet | Montant attribué en 2023 |
| Chambre d'agriculture de l'Isère | Programme d'actions 2023 (Cf. convention) | 412 000 € |
| I : Sub F organismes publics divers (657381/6312) | | 412 000 € |
| Total I (hors TA) | | 490 632 € |

Tableau II - TA Actions agricole et rurale

| Organisme | Objet | Montant attribué en 2023 |
|--|---|--------------------------|
| Chambre d'agriculture de l'Isère | Programme d'actions 2023 (Cf. convention) | 181 500 € |
| II : Sub F organismes publics divers TA (657381/6312) | | 181 500 € |

Tableau III - TA Gestion de l'espace

| Organisme | Objet | Montant attribué en 2023 |
|--|---|--------------------------|
| Chambre d'agriculture de l'Isère | Programme d'actions 2023 (Cf. convention) | 59 500 € |
| | Volets stratégie préservation foncier | |
| | Programme d'actions 2023 (Cf. convention) | 21 785 € |
| II : Sub F organismes publics divers TA (657381/6312) | | 81 285 € |
| Total I, II et III | | 753 417 € |



Convention n°01-2023

Entre

Le Département de l'Isère représenté par Monsieur Jean-Pierre Barbier, Président du Conseil départemental habilité par décision de la commission permanente en date du _____,

ci-après dénommé **le Département**,

d'une part

Et

La Chambre d'Agriculture de l'Isère, dont le siège social est à Moirans, 34 rue du Rocher de Lorzier – ZA Centr'Alp – 38430 Moirans, représentée par son Président, Monsieur Jean-Claude Darlet, ayant tous pouvoirs à l'effet des présentes,

et désignée sous le terme **le bénéficiaire**,

d'autre part

Vu la loi 2000-321 du 12 avril 2000 relative aux droits des citoyens dans leurs relations avec les administrations ;

Vu le décret 2001-495 du 06 juin 2001 pris pour l'application de l'article 10 de la loi 2000-321 du 12 avril 2000 et relatif à la transparence financière des aides octroyées par les personnes publiques ;

Vu les articles L.2312-3 et L.3313-1 du Code général des collectivités territoriales relatifs à la publicité des budgets et des comptes des collectivités territoriales ;

Vu la convention entre la Région Auvergne-Rhône-Alpes et le Département de l'Isère, en matière de développement économique pour les secteurs de l'agriculture (dont la pêche et l'aquaculture), de la forêt et de l'agroalimentaire, approuvée par l'assemblée départementale du 8 décembre 2022 ;

Considérant qu'il est obligatoire de conclure une convention avec les organismes lorsque le montant annuel des aides versées dépasse 23 000 euros ;

Il est convenu ce qui suit :

Préambule

Considérant le projet initié et conçu par le bénéficiaire autour de 4 axes stratégiques pour l'avenir de l'agriculture de l'Isère que sont :

- La relocalisation des filières et la valorisation des productions dans les territoires, avec l'accompagnement des acteurs des filières et la structuration d'offres de produits en réponse aux demandes locales en matière de valorisation et d'alimentation de proximité, en lien avec les projets des territoires et les collectivités. L'adaptation de la production au contexte du marché dans le cadre du Pôle agroalimentaire.
- La dimension sociale de l'agriculture, à travers l'appui au développement de l'installation, l'accompagnement des porteurs de projets et des cédants et le soutien à des dynamiques collectives dans les territoires (l'accompagnement des publics agricoles fragiles au sein du dispositif Réagir fait l'objet d'un dossier distinct).
- L'adaptation des pratiques agricoles pour une meilleure protection de l'environnement et de la biodiversité mais aussi pour s'adapter au changement climatique par une optimisation de la gestion de l'eau et une adaptation des systèmes. Pour répondre à ces défis la Chambre d'agriculture s'est impliquée depuis 2020 dans les dispositifs de recherche et développement et poursuit les travaux engagés dans les réseaux DEPHY. En 2023 elle s'engage sur des nouveaux projets, le label haie, la réalisation de diagnostics concernant l'utilisation de produits phytosanitaires, le bas carbone.
- La gestion et l'aménagement des espaces fonciers et la préservation des ressources naturelles, à travers notamment la mise en place des PAEN.

Compte tenu que l'agriculture constitue un facteur d'aménagement du territoire articulé aux enjeux de solidarité territoriale, d'emploi, de tourisme, d'environnement...

Considérant les compétences du Département en aménagement foncier rural ainsi que l'orientation de sa politique agricole volontariste vers les axes suivants :

- **développer la commercialisation de produits agricoles en circuits de proximité maîtrisés par les agriculteurs** grâce au développement d'un Pôle agroalimentaire, à l'émergence et l'accompagnement des projets de structuration de circuits de proximité sur les filières viandes, produits laitiers, céréales, fruits et légumes ;
- **accompagner les agriculteurs** dans la modernisation des systèmes de production, la maîtrise des coûts, la transformation et la commercialisation en circuits de proximité, la maîtrise sanitaire des cheptels et des produits, le développement de signes de qualité, l'amélioration des conditions de vie, la sécurisation des productions et l'accès à l'irrigation dans le cadre d'une gestion durable des ressources ;
- **préserver et valoriser les espaces agricoles** : encourager l'installation et la transmission, favoriser une gestion économe du foncier en lien avec les communes et EPCI, mettre en œuvre les outils de préservation du foncier agricole sous compétence départementale (PAEN) et promouvoir les pratiques agricoles durables (MAEC).

Considérant que le programme d'actions ci-après présenté par le bénéficiaire participe de cette politique.

Article 1 : Objet de la convention

Par la présente convention, le bénéficiaire s'engage, à son initiative et sous sa responsabilité, à mettre en œuvre, en cohérence avec les orientations de politique publique mentionnées au préambule, le programme d'actions suivant :

Au titre de la politique agricole :

Sur le programme « Aides aux organismes »

- Axe 1 : Développement des filières, accompagnement des actions du Pôle agroalimentaire, développement des circuits courts et promotion de la production.
- Axe 2 : Soutien à l'installation et à la transmission.
- Axe 3 : Promotion des produits isérois, communication grand public.

Sur le programme « Gestion de l'espace »

- Axe 4 : Gestion de l'espace et protection du foncier.
- Axe 5 : Animation des programmes d'actions de PAEN.
- Axe 6 : Appui à la contractualisation des MAEC.

Sur le programme « Pratiques agricoles durables » :

- Axe 7a : Préserver les ressources naturelles (eau, biodiversité, déchets).
- Axe 8 : Agro-écologie et adaptation des systèmes au changement climatique.

Au titre de la politique forêt :

- Axe 9 : Favoriser la mobilisation du bois chez les propriétaires forestiers privés.

Au titre de la politique de l'eau :

- Axe 10 : Expertise et suivi des épandages.

Au titre de la politique environnement :

- Axe 7b : Préserver les ressources naturelles - Accompagnement des agriculteurs pour la valorisation des haies
- Axe 7c : Préserver les ressources naturelles - Acquisition de matériel pour l'identification d'espèces susceptibles de provoquer des dégâts aux activités agricoles.
Le matériel sera fourni aux associations chargées des opérations de régulation, dans le cadre d'une convention de mise à disposition.
- Axe 11 : Lutte contre l'ambrosie et autres plantes invasives

Dans ce cadre, le Département contribue financièrement à ce programme. Il n'attend aucune contrepartie directe de cette contribution.

Article 2 : Durée de la convention

La présente convention entre en vigueur à compter de la date de signature par les deux parties et demeure valable jusqu'à la date limite de validité de la subvention, soit 2 ans à compter de la date de notification.

Article 3 : Conditions de détermination du coût de l'action

3.1. Le coût total estimé éligible du programme d'actions sur la durée de la convention est évalué à : **1 751 580 €**.

3.2. Les coûts à prendre en considération comprennent tous les coûts occasionnés par la mise en œuvre du programme d'actions conformément au dossier de demande de subvention présenté par le bénéficiaire. Ils comprennent notamment tous les coûts directement liés à la mise en œuvre des actions, qui sont :

- liés à l'objet du programme d'actions ;
- nécessaires à la réalisation du programme d'actions ;
- raisonnables selon le principe de bonne gestion ;
- engendrés pendant le temps de la réalisation du programme d'actions ;
- dépensés par le bénéficiaire ;
- identifiables et contrôlables.

3.3. Lors de la mise en œuvre du programme d'actions, le bénéficiaire peut procéder à une adaptation de son budget prévisionnel par des transferts entre natures de charges éligibles telles que les achats, les locations, les dépenses de publications, les charges de personnel, les frais de déplacement... Cette adaptation des dépenses réalisée dans le respect du montant total des coûts éligibles mentionné au point 3.1 ne doit pas affecter la réalisation du programme d'actions et ne doit pas être substantielle.

Article 4 : Conditions de détermination de la contribution financière

Par délibération en date du _____, le Département alloue pour l'année 2023 une subvention de fonctionnement de **740 785 €**, équivalent à 42,3 % du montant total estimé des coûts éligibles sur l'ensemble de l'exécution de la convention, établis à la signature des présentes, tels que mentionnés à l'article 3.1.

Le détail du montant prévisionnel maximal attribué est le suivant :

| Politique | Actions | Montant voté 2023 |
|--|---|-------------------|
| Agriculture Aides aux organismes | Prise en charge des frais liés à l'organisation des sessions de l'assemblée consulaire (<i>Code rural</i>) | 7 000 € |
| | Axe 1 - Développement de la valeur ajoutée de la ferme Isère | 245 000 € |
| | Axe 2 - Installation / transmission | 140 000 € |
| | <i>Animation du répertoire départemental installation-transmission</i> | 125 000 € |
| | <i>Accompagnement post-installation</i> | 15 000 € |
| | Axe 3 - Promotion des produits isérois, communication grand public | 20 000 € |
| | | 412 000 € |
| Agriculture Gestion de l'espace (crédits issus de la TA) | Axe 4 - Gestion de l'espace et protection du foncier | 33 500 € |
| | Axe 5 - Animation des programmes d'actions de PAEN | 26 000 € |
| | Axe 6 - Appui à la contractualisation de MAEC | 21 785 € |
| | | 81 285 € |
| Agriculture Pratiques agricoles durables (crédits issus de la TA) | Axe 7a - Préserver les ressources naturelles - eau, biodiversité, déchets | 41 500 € |
| | Axe 8 - Agro-écologie et adaptation des systèmes au changement climatique | 140 000 € |
| | | 181 500 € |
| Forêt | Axe 9 – Favoriser la mobilisation du bois chez les propriétaires forestiers privés | 20 000 € |
| | | 20 000 € |
| Eau | Axe 10 – Expertise et suivi des plans d'épandages | 16 000 € |
| | | 16 000 € |
| Environnement | Axe 7b – Préserver les ressources naturelles - volet biodiversité par la valorisation des haies | 8 000 € |
| | Axe 7c – Préserver les ressources naturelles - Acquisition de matériels pour l'identification d'espèces susceptibles de provoquer des dégâts * | 10 000 € |
| | Axe 11 – Lutte contre l'ambrosie et autres plantes invasives | 12 000 € |
| | | 30 000 € |
| Contribution financière 2023 | | 740 785 € |

* Action d'investissement

Article 5 : Modalités de versement de la contribution financière

Le Département informe régulièrement le bénéficiaire de l'état des décisions et des paiements effectués et s'engage à mandater son aide financière selon les modalités suivantes :

Pour les politiques « Agriculture » et « Forêt » : axes 1 à 7a, 8 et 9

- **50 %** après la signature de la présente convention,
 - **25 %** sur présentation au cours du 3^{ème} trimestre d'une attestation du Président de la Chambre d'agriculture certifiant que le programme d'actions 2023 est en cours de réalisation,
 - **25 %** sur sollicitation par courrier adressé à Monsieur le Président du Conseil départemental, accompagné du bilan financier et des justificatifs de réalisation des actions définies à l'article 1 (dont livrables et indicateurs de résultats) dans un délai maximum de 2 ans à compter de la notification de la subvention.
- Ces versements seront effectués par le service Agriculture et forêt.

Pour la politique « Eau » : axe 10

- **70 %** après la signature de la présente convention,
 - **30 %** sur production du bilan technique des actions menées.
- Ces versements seront effectués par le service Eau et territoire.

Pour la politique « Environnement » : axes 7b, 7c et 11

- **70 %** après la signature de la présente convention,
 - **30 %** sur production du bilan technique des actions menées.
- Ces versements seront effectués par le service Patrimoine naturel.

Les actions menées depuis le 1er janvier 2023 dans le cadre strict des actions subventionnées sont également éligibles au soutien financier du Département.

La contribution financière sera créditée au compte du bénéficiaire selon les procédures comptables en vigueur.

Les versements seront effectués à : **la Chambre d'agriculture de l'Isère**

Nom de la banque : **Finances Publiques**
IBAN : **FR76 1007 1380 0000 0010 0013 529**
BIC : **TRPUFRP1**

L'ordonnateur de la dépense est le Président du Conseil départemental de l'Isère.
Le comptable assignataire est le Payeur départemental.

Article 6 : Justificatifs

Le bénéficiaire s'engage à fournir dans les six mois suivant la clôture de l'exercice durant lequel le programme d'actions mentionné à l'article 1 s'applique, les documents ci-après établis dans le respect des dispositions du droit interne et du droit communautaire :

- le compte rendu financier conforme à l'arrêté du 11 octobre 2006 pris en application de l'article 10 de la loi n° 2000-321 du 12 avril 2000 relative aux droits des citoyens dans leurs relations avec les administrations ;
- les comptes annuels et le rapport du commissaire aux comptes prévus par l'article L.612-4 du Code de commerce ou, le cas échéant, la référence de leur publication au Journal officiel ;
- le rapport d'activité et le bilan des actions ;
- les procès-verbaux des réunions du conseil d'administration et des sessions comportant notamment le texte des résolutions adoptées au cours de ces réunions ;
- les documents portant sur toutes modifications éventuelles de ses statuts ;
- et sur simple demande, tous les documents nécessaires au Département afin qu'il puisse assurer les vérifications souhaitées.

Article 7 : Valorisation des aides du Département

Le bénéficiaire s'engage à faire figurer le logotype du Département sur tous ses supports de communication et mentionner son partenariat lors des relations qu'il sera amené à établir avec ses différents interlocuteurs.

Le logo du Département est disponible à l'adresse suivante :

<https://www.isere.fr/sites-et-publications#logos>

Article 8 : Autres engagements

Le bénéficiaire s'engage à fournir la copie de toute nouvelle domiciliation bancaire.

En cas d'inexécution ou de modification des conditions d'exécution et de retard pris dans l'exécution de la présente convention par le bénéficiaire, pour une raison quelconque, celui-ci doit en informer le Département sans délai par lettre recommandée avec accusé de réception.

Article 9 : Sanctions

En cas d'inexécution ou de modification substantielle et de retard significatif des conditions d'exécution de la convention par le bénéficiaire sans l'accord écrit du Département, ce dernier peut respectivement exiger le reversement de tout ou partie des sommes déjà versées au titre de la présente convention, diminuer ou suspendre le montant de la subvention, après examen des justificatifs présentés par le bénéficiaire et après avoir préalablement entendu ses représentants. Le Département en informe le bénéficiaire par lettre recommandée avec accusé de réception.

Article 10 : Evaluation

Le bénéficiaire s'engage à fournir, au terme de la convention, un bilan d'ensemble, qualitatif et quantitatif, de la mise en œuvre du programme concernant les actions citées à l'article 1.

Le Département procède à l'évaluation des conditions de réalisation du programme d'actions auquel il a apporté son concours sur un plan quantitatif comme qualitatif.

L'évaluation porte notamment sur la conformité des résultats à l'objet mentionné à l'article 1, sur l'impact du programme d'actions au regard de l'intérêt local.

Article 11 : Assurances

Les activités du bénéficiaire sont placées sous sa responsabilité exclusive. Il devra souscrire tout contrat d'assurance de façon à ce que la responsabilité du Département ne puisse être recherchée.

Article 12 : Contrôle de l'administration départementale

Le Département contrôle à l'issue de la convention que la contribution financière n'excède pas le coût de la mise en œuvre du service.

Le Département peut exiger le remboursement de la quote-part équivalente de la contribution financière.

Pendant et au terme de la convention, un contrôle sur place peut être réalisé par le Département, dans le cadre de l'évaluation prévue à l'article 10 ou dans le cadre du contrôle financier annuel. Le bénéficiaire s'engage à faciliter l'accès à toutes pièces justificatives des dépenses et tous autres documents dont la production serait jugée utile dans le cadre de ce contrôle.

Article 13 : Conditions de renouvellement de la convention

La conclusion éventuelle d'une nouvelle convention est subordonnée à la réalisation de l'évaluation prévue à l'article 10 et au contrôle prévu à l'article 12.

Article 14 : Avenant

La présente convention ne peut être modifiée que par avenant signé par le Département et le bénéficiaire. Les avenants ultérieurs feront partie de la présente convention et seront soumis à l'ensemble des dispositions qui la régissent. La demande de modification de la présente convention est réalisée en la forme d'une lettre recommandée avec accusé de réception précisant l'objet de la modification, sa cause et toutes les conséquences qu'elle emporte. Dans un délai de deux mois suivant l'envoi de cette demande, l'autre partie peut y faire droit par lettre recommandée avec accusé de réception.

Article 15 : Résiliation de la convention

En cas de non-respect par l'une des parties de l'une de ses obligations résultant de la présente convention, celle-ci pourra être résiliée de plein droit par l'autre partie, sans préjudice de tous autres droits qu'elle pourrait faire valoir, à l'expiration d'un délai de deux mois suivant l'envoi d'une lettre recommandée avec accusé de réception valant mise en demeure de se conformer aux obligations contractuelles, et restée infructueuse.

Article 16 : Recours

Tout litige résultant de l'exécution de la présente convention est du ressort du Tribunal administratif de Grenoble.

Fait à Grenoble, en 2 exemplaires,

Le

Pour le Département de l'Isère

Pour la Chambre d'Agriculture

Le Président

Le Président



**EXTRAIT DES DELIBERATIONS
DE LA COMMISSION PERMANENTE**

Séance du 28 avril 2023

DOSSIER N° 2023 CP04 B 16 22

Objet : **Approbation de la réglementation des boisements de la commune de Saint-Laurent-en-Beaumont**

Politique : **Agriculture**

Le vendredi 28 avril 2023 à 11h00, la commission permanente du Conseil départemental de l'Isère s'est réunie à l'Hôtel du Département sur la convocation et sous la présidence de M. Jean-Pierre Barbier, Président du Conseil départemental.

Présents : M. Thierry Badouard, M. Jean-Pierre Barbier, M. Franck Benhamou, M. Daniel Besson, M. Simon Billouet, Mme Mireille Blanc-Voutier, M. Olivier Bonnard, M. Christophe Borg, Mme Anne-Sophie Chardon, M. Christophe Charles, M. Vincent Chriqui, Mme Pauline Couvent, M. Jérôme Cucarollo, M. Patrick Curtaud, Mme Claire Debost, Mme Amandine Demore, Mme Imen De Smedt, M. Gérard Dezempte, M. Michel Doffagne, Mme Céline Dolgopyatoff Burlet, Mme Isabelle Dugua, M. Robert Duranton, Mme Martine Faïta, Mme Nathalie Faure, Mme Françoise Gerbier, Mme Anne Gérin, Mme Amandine Germain, Mme Amélie Girerd, Mme Christelle Grangeot, Mme Annick Guichard, Mme Joëlle Hours, Mme Éléonore Kazazian-Balestas, Mme Martine Kohly, M. Franck Longo, Monsieur Cyrille Madinier, M. Roger Marcel, Mme Sandrine Martin-Grand, Mme Annick Merle, Mme Isabelle Mugnier, M. Fabien Mulyk, M. Jean Papadopulo, M. Bernard Perazio, M. Julien Polat, Mme Annie Pourtier, Mme Frédérique Puissat, M. David Queiros, Mme Marie Questiaux, M. Fabien Rajon, Mme Sophie Romera, Mme Catherine Simon, M. Gilles Strappazzon, M. Christophe Suszylo, , Mme Aurélie Vernay

Représentés : Mme Delphine Hartmann donne pouvoir à M. Fabien Rajon, M. Damien Michallet donne pouvoir à Mme Aurélie Vernay, M. Christophe Revil donne pouvoir à M. Roger Marcel, M. André Vallini donne pouvoir à M. Gilles Strappazzon

Absent : M. Pierre-Didier Tchétché

Programme : Aménagement foncier
Opération : Actions foncières

Service instructeur : DAM/AFO

Sans incidence financière

Répartition de subvention

Imputations

Montant budgété

Montant déjà réparti

Montant de la présente répartition

Solde à répartir

Programmation de travaux

Imputations

Montant budgété

Montant déjà réparti

Montant de la présente répartition

Solde à répartir

Conventions, contrats, marchés

Imputations

Autres (à préciser)

**EXTRAIT DES DELIBERATIONS
DE LA COMMISSION PERMANENTE**

Séance du 28 avril 2023

DOSSIER N° 2023 CP04 B 16 22

Numéro provisoire : 4949 - Code matière : 9.2

Délégation de la commission permanente (*références délégation - articles*) : Patrimoine foncier
- lancer et mettre en œuvre les procédures d'aménagement foncier listées à l'article L.121-1
du Code rural et de la pêche maritime et autoriser l'institution de commissions communales ou
intercommunales d'aménagement foncier dans les conditions définies par l'article L. 121-2 du
Code rural et de la pêche maritime.

Acte réglementaire ou à publier : Oui

Dépôt en Préfecture le : 02-05-2023

Exécutoire le : 02-05-2023

Publication le : 02-05-2023

DELIBERATION DE LA COMMISSION PERMANENTE

La commission permanente,

Vu le rapport du Président N°2023 CP04 B 16 22,

Vu l'avis de la Commission Développement, tourisme, environnement, montagne, forêt, agriculture,

Vu la loi n°2005-157 du 23 février 2005 relative au développement des territoires ruraux et son décret d'application n°2006-394 du 30 mars 2006 ;

Vu les dispositions du Titre II du Livre 1^{er} du Code rural et de la pêche maritime relatif à l'aménagement foncier, notamment les dispositions des articles L.126-1, L.126-2 et R.126-1 à R.126-11 ;

Vu la délibération de cadrage adoptée par l'assemblée départementale en date du 13 mars 2015 ;

Vu le projet de réglementation des boisements proposé par la commission intercommunale d'aménagement foncier (CIAF) de La Salle-en-Beaumont, Saint-Michel-en-Beaumont et Saint-Laurent-en-Beaumont dans sa séance du 9 juin 2021 et approuvé par la commission permanente du Conseil départemental de l'Isère lors de sa séance du 17 septembre 2021 ;

Vu le rapport et les conclusions du commissaire enquêteur en date du 21 juin 2022 ;

Vu l'avis de la Commune de Saint-Laurent-en-Beaumont en date du 6 septembre 2022 et l'avis tacite du Centre régional de la propriété forestière Auvergne-Rhône-Alpes, l'avis de la Chambre départementale d'agriculture en date du 5 septembre 2022, et de la Communauté de communes de la Matheysine en date du 10 octobre 2022 ;

Vu la délibération du Conseil départemental en date du 24 juin 2022 relative à la délégation à la commission permanente pour la mise en œuvre des procédures d'aménagement foncier ;

DECIDE

Article 1 : Renouvellement

L'arrêté préfectoral n° 87-5485 du 17 décembre 1987 relatif à la réglementation des boisements de la commune de Saint-Laurent-en-Beaumont est remplacé par la présente délibération.

Article 2 : Périmètres

L'ensemble du territoire communal est divisé en trois périmètres :

- Un périmètre libre (en vert sur la carte) : il n'y a pas de prescription dans le périmètre libre au titre de la réglementation des boisements. Toute plantation doit respecter les distances de recul prévues par l'article 671 du Code civil.
- Un périmètre interdit (en rouge sur la carte) : tous semis, plantations et replantations après coupe rase d'essences forestières, sont interdits.
- Deux types de périmètres réglementés :
 - un périmètre réglementé 1 (en jaune sur la carte).
 - un périmètre réglementé 2 dit de « reconquête agricole » (en orange sur la carte).

Au sein de ces deux périmètres réglementés, se distinguant par la nature et la temporalité des enjeux, les semis, plantations ou replantations après coupe rase d'essences forestières pourront être autorisés avec l'obligation de respecter les distances de recul suivantes :

- Par rapport aux fonds agricoles voisins non boisés : la distance minimale de recul à respecter, lorsque le fonds voisin est une parcelle agricole, devra être de 12 mètres par rapport à la limite de parcelle.
- Par rapport à la voirie publique : la distance de recul à respecter est de 2 mètres par rapport à la limite de voirie du domaine public routier, hors chemins ruraux. Les distances de recul pouvant être appliquées vis-à-vis des chemins ruraux ne relèvent pas de la réglementation des boisements, mais des articles D.161-22 et D.161-24 du Code rural et de la pêche maritime.
- Par rapport aux habitations et établissements recevant du public : en cas de nouveau boisement et lorsque le fonds voisin est une habitation ou une zone de loisirs, la distance minimale de recul devra être de 30 mètres par rapport au mur de l'habitation (et à minima 2 mètres par rapport à la limite de la parcelle).
- Par rapport aux habitations et établissements recevant du public : en cas de reboisement et lorsque le fonds voisin est une habitation ou une zone de loisirs, la distance minimale de recul devra être de 6 mètres par rapport à la limite de la parcelle.
- Par rapport aux berges d'un cours d'eau : la distance minimale de recul à respecter devra être de 4 mètres par rapport au sommet des berges du cours d'eau et de 24 mètres par rapport à l'axe d'un cours d'eau divaguant.

Si le fonds voisin est déjà boisé, la distance de recul est de 2 mètres minimum. Les distances de recul s'appliqueront dans les deux périmètres réglementés, quelles que soient les essences forestières.

A l'issue de la durée de validité du périmètre interdit, soit 15 ans, l'ensemble des parcelles incluses dans ce périmètre basculera de facto en périmètre réglementé 1. Les semis, plantations ou replantations après coupe rase d'essences forestières y seront autorisés avec l'obligation de respecter les distances de recul précisées ci-dessus.

Les périmètres réglementés sont valables jusqu'à la révision de la réglementation des boisements. La liste des parcelles cadastrales concernées par les différents périmètres ainsi qu'une carte de ces périmètres sont présentées en pages suivantes.

Dans tous les périmètres, l'entretien des bandes de recul est à la charge du propriétaire.

Article 3 : Eléments exclus de la réglementation

Conformément à la délibération de cadrage adoptée par l'assemblée départementale du 13 mai 2015, les éléments suivants sont exclus de la réglementation des boisements :

- les habitations et les parcs ou jardins attenants cadastrés comme tels ;
- les vergers ;
- les haies champêtres (haies libres, haies taillées, petits brise-vent) implantées en limite de parcelle ou selon la topographie (lutte contre l'érosion) ;
- les arbres isolés ;
- les pépinières pour les exploitations inscrites au centre de formalités des entreprises agricoles ;
- les ripisylves d'une largeur inférieure à 20 mètres, existantes ou à créer avec des essences adaptées aux milieux alluviaux ;
- les plantations anti-congères, les alignements et les plantations réalisées dans le cadre d'un aménagement foncier (inter)communal ou dans le cadre d'un projet public (ou associatif) d'intérêt collectif ;

- les plantations d'arbres (essences forestières ou non) dans le cadre de systèmes agroforestiers. La plantation d'arbres agroforestiers doit pouvoir être réalisée :
 - soit par un propriétaire foncier qui souhaite orienter et valoriser son foncier agricole dans le cadre de systèmes agroforestiers. A condition pour lui de s'engager, dans le cadre d'un bail rural, à mettre les terrains concernés à disposition d'un exploitant agricole ou d'être lui-même un exploitant agricole ;
 - soit par un exploitant agricole, locataire en place, avec accord du propriétaire pour la réalisation de la plantation d'arbres agroforestiers.

Dans tous les cas, la plantation d'arbres (<200 unités/ha) doit s'accompagner d'une mise en valeur agricole des parcelles. La non culture ou le non pâturage pendant trois années consécutives est considérée comme le non-respect de cette obligation. L'exploitation sera donc faite :

- soit par un exploitant agricole propriétaire du terrain ;
- soit par un exploitant agricole dans le cadre d'une location de parcelles agroforestières (rédaction du bail) : c'est à dire que le propriétaire plante les arbres et donne à bail son terrain à un exploitant ;
- soit par un exploitant agricole déjà en place sur du foncier dont il n'est pas propriétaire (plantation pour son compte) avec accord du propriétaire pour plantation.

Les plantations d'essences forestières dans des systèmes agroforestiers doivent respecter, en périmètres réglementés et en périmètre interdit, les distances de plantation par rapport aux fonds voisins prévues pour les périmètres réglementés.

Article 4 : Sapins de Noël

Les semis, plantations ou replantations de sapins de Noël ne sont pas soumis aux interdictions et réglementations des boisements. Cependant, tous semis, plantations ou replantations de sapins de Noël restent soumis à déclaration auprès du Département à partir d'un formulaire ad hoc (article R.126-8-1 du Code rural et de la pêche maritime).

Article 5 : Replantation après coupe rase

Les interdictions ou réglementation après coupes rases ne peuvent s'appliquer qu'à des parcelles isolées ou à des parcelles rattachées à un massif d'une superficie inférieure à 0,5 hectare pour les forêts alluviales et ripisylves de plus de 20 mètres de large ou 4 hectares pour tous les autres peuplements. Cette mesure ne concerne que les parcelles boisées incluses dans les périmètres interdits ou réglementés.

| périmètre interdit pour les massifs d'une surface inférieure à : | | périmètres réglementés pour les massifs d'une surface inférieure à : | |
|---|---|---|---|
| 0,5 ha pour les forêts alluviales et ripisylves ¹ | 4 ha pour les autres massifs ou parcelles boisées isolées | 0,5 ha pour les forêts alluviales et ripisylves ¹ | 4 ha pour les autres massifs ou parcelles boisées isolées |
| Après une coupe rase, on ne replante pas | | Après une coupe rase, on peut replanter en respectant les distances de recul | |

Quel que soit le périmètre, la reconstitution des boisements après coupe rase ne peut être interdite lorsque les boisements sont classés à conserver ou à protéger en application de l'article L.130-1 du Code de l'urbanisme. De même, s'agissant d'une servitude d'urbanisme empêchant tout changement du mode d'affectation des sols ou tout mode d'occupation des sols de nature à compromettre la conservation, la protection ou la création de boisements ; la présente réglementation prévoit pour certaines parcelles leur classement en périmètres interdit ou réglementé, une fois le document d'urbanisme révisé et, le cas échéant, l'autorisation de défricher accordée.

Enfin, en cas de divergence entre la cartographie et l'état parcellaire, la cartographie prévaut.

Article 6 : Procédure

Tout propriétaire qui veut procéder à des semis, plantations et replantations d'essences forestières au sein d'un des périmètres réglementés doit demander l'autorisation préalable auprès du Département, par l'intermédiaire et après avis du Maire de Saint-Laurent-en-Beaumont, à partir d'un imprimé disponible en mairie ou au Département.

En cas de non réponse à l'expiration d'un délai de 3 mois, le demandeur peut procéder au semis, à la plantation ou replantation envisagé pendant 5 ans à compter de cette date.

Article 7 : Approbation et diffusion

La présente délibération sera affichée pendant quinze jours au moins en mairie de Saint-Laurent-en-Beaumont et fera l'objet d'un avis publié dans un journal local diffusé dans tout le département. Elle sera insérée au recueil des actes administratifs du Département.

La réglementation des boisements sera exécutoire, et les mesures transitoires édictées par délibération de la commission permanente du Conseil départemental en date du 24 avril 2020 seront caduques, après les dernières mesures de publicité.

La Directrice générale des services du Département de l'Isère et le Maire de la commune de Saint-Laurent-en-Beaumont sont chargés, chacun en ce qui le concerne, de l'exécution de la présente délibération.

Article 8 : Recours

La présente délibération peut être contestée dans un délai de deux mois à compter de sa publication. Un tel recours contentieux devra être déposé devant le Tribunal administratif de Grenoble, sis 2, place de Verdun - 38000 Grenoble. Dans ce même délai, la présente délibération pourra également être l'objet d'un recours gracieux auprès de Monsieur le Président du Conseil départemental de l'Isère, cette démarche suspendant le délai du recours contentieux.

[1] Ripisylves de plus de 20 mètres de large

Pour (57) : M. Thierry Badouard, M. Jean-Pierre Barbier, M. Franck Benhamou, M. Daniel Besson, M. Simon Billouet, Mme Mireille Blanc-Voutier, M. Olivier Bonnard, M. Christophe Borg, Mme Anne-Sophie Chardon, M. Christophe Charles, M. Vincent Chriqui, Mme Pauline Couvent, M. Jérôme Cucarollo, M. Patrick Curtaud, Mme Claire Debost, Mme Amandine Demore, Mme Imen De Smedt, M. Gérard Dezempte, M. Michel Doffagne, Mme Céline Dolgopyatoff Bulet, Mme Isabelle Dugua, M. Robert Duranton, Mme Martine Faïta, Mme Nathalie Faure, Mme Françoise Gerbier, Mme Anne Gérin, Mme Amandine Germain, Mme Amélie Girerd, Mme Christelle Grangeot, Mme Annick Guichard, Mme Delphine Hartmann, Mme Joëlle Hours, Mme Éléonore Kazazian-Balestas, Mme Martine Kohly, M. Franck Longo, Monsieur Cyrille Madinier, M. Roger Marcel, Mme Sandrine Martin-Grand, Mme Annick Merle, M. Damien Michallet, Mme Isabelle Mugnier, M. Fabien Mulyk, M. Jean Papadopulo, M. Bernard Perazio, M. Julien Polat, Mme Annie Pourtier, Mme Frédérique Puissat, M. David Queiros, Mme Marie Questiaux, M. Fabien Rajon, M. Christophe Revil, Mme Sophie Romera, Mme Catherine Simon, M. Gilles Strappazzon, M. Christophe Suszylo, M. André Vallini, Mme Aurélie Vernay

Adopté à l'unanimité

Pour extrait conforme,

Le Président,

A handwritten signature in black ink, consisting of several overlapping, sweeping strokes that form a stylized, somewhat abstract shape. The signature is positioned above the printed name 'Jean-Pierre Barbier'.

Jean-Pierre Barbier

Réglementation des boisements – commune de Saint-Laurent-en-Beaumont

Article 1 : Renouvellement

L'arrêté préfectoral n° 87-5485 du 17 décembre 1987 relatif à la réglementation des boisements de la commune de Saint-Laurent-en-Beaumont est remplacé par la présente délibération.

Article 2 : Périmètres

L'ensemble du territoire communal est divisé en trois périmètres :

- Un périmètre libre (en vert sur la carte) : il n'y a pas de prescription dans le périmètre libre au titre de la réglementation des boisements. Toute plantation doit respecter les distances de recul prévues par l'article 671 du Code civil.
- Un périmètre interdit (en rouge sur la carte) : tous semis, plantations et replantations après coupe rase d'essences forestières, sont interdits.
- Deux types de périmètres réglementés :
 - un périmètre réglementé 1 (en jaune sur la carte).
 - un périmètre réglementé 2 dit de « reconquête agricole » (en orange sur la carte).

Au sein de ces deux périmètres réglementés, se distinguant par la nature et la temporalité des enjeux, les semis, plantations ou replantations après coupe rase d'essences forestières pourront être autorisés avec l'obligation de respecter les distances de recul suivantes :

- Par rapport aux fonds agricoles voisins non boisés : la distance minimale de recul à respecter, lorsque le fonds voisin est une parcelle agricole, devra être de 12 mètres par rapport à la limite de parcelle.
- Par rapport à la voirie publique : la distance de recul à respecter est de 2 mètres par rapport à la limite de voirie du domaine public routier, hors chemins ruraux. Les distances de recul pouvant être appliquées vis-à-vis des chemins ruraux ne relèvent pas de la réglementation des boisements, mais des articles D.161-22 et D.161-24 du Code rural et de la pêche maritime.
- Par rapport aux habitations et établissements recevant du public : en cas de nouveau boisement et lorsque le fonds voisin est une habitation ou une zone de loisirs, la distance minimale de recul devra être de 30 mètres par rapport au mur de l'habitation (et à minima 2 mètres par rapport à la limite de la parcelle).
- Par rapport aux habitations et établissements recevant du public : en cas de reboisement et lorsque le fonds voisin est une habitation ou une zone de loisirs, la distance minimale de recul devra être de 6 mètres par rapport à la limite de la parcelle.
- Par rapport aux berges d'un cours d'eau : la distance minimale de recul à respecter devra être de 4 mètres par rapport au sommet des berges du cours d'eau et de 24 mètres par rapport à l'axe d'un cours d'eau divaguant.

Si le fonds voisin est déjà boisé, la distance de recul est de 2 mètres minimum. Les distances de recul s'appliqueront dans les deux périmètres réglementés, quelles que soient les essences forestières.

A l'issue de la durée de validité du périmètre interdit, soit 15 ans, l'ensemble des parcelles incluses dans ce périmètre basculera de facto en périmètre réglementé 1. Les semis, plantations ou replantations après coupe rase d'essences forestières y seront autorisés avec l'obligation de respecter les distances de recul précisées ci-dessus.

Les périmètres réglementés sont valables jusqu'à la révision de la réglementation des boisements.

La liste des parcelles cadastrales concernées par les différents périmètres ainsi qu'une carte de ces périmètres sont présentées en pages suivantes.

Dans tous les périmètres, l'entretien des bandes de recul est à la charge du propriétaire.

Article 3 : Eléments exclus de la réglementation

Conformément à la délibération de cadrage adoptée par l'assemblée départementale du 13 mai 2015, les éléments suivants sont exclus de la réglementation des boisements :

- les habitations et les parcs ou jardins attenants cadastrés comme tels ;
- les vergers ;
- les haies champêtres (haies libres, haies taillées, petits brise-vent) implantées en limite de parcelle ou selon la topographie (lutte contre l'érosion) ;
- les arbres isolés ;
- les pépinières pour les exploitations inscrites au centre de formalités des entreprises agricoles ;
- les ripisylves d'une largeur inférieure à 20 mètres, existantes ou à créer avec des essences adaptées aux milieux alluviaux ;
- les plantations anti-congères, les alignements et les plantations réalisées dans le cadre d'un aménagement foncier (inter)communal ou dans le cadre d'un projet public (ou associatif) d'intérêt collectif ;
- les plantations d'arbres (essences forestières ou non) dans le cadre de systèmes agroforestiers. La plantation d'arbres agroforestiers doit pouvoir être réalisée :
 - soit par un propriétaire foncier qui souhaite orienter et valoriser son foncier agricole dans le cadre de systèmes agroforestiers. A condition pour lui de s'engager, dans le cadre d'un bail rural, à mettre les terrains concernés à disposition d'un exploitant agricole ou d'être lui-même un exploitant agricole ;
 - soit par un exploitant agricole, locataire en place, avec accord du propriétaire pour la réalisation de la plantation d'arbres agroforestiers.

Dans tous les cas, la plantation d'arbres (<200 unités/ha) doit s'accompagner d'une mise en valeur agricole des parcelles. La non culture ou le non pâturage pendant trois années consécutives est considérée comme le non-respect de cette obligation. L'exploitation sera donc faite :

- soit par un exploitant agricole propriétaire du terrain ;
- soit par un exploitant agricole dans le cadre d'une location de parcelles agroforestières (rédaction du bail) : c'est à dire que le propriétaire plante les arbres et donne à bail son terrain à un exploitant ;
- soit par un exploitant agricole déjà en place sur du foncier dont il n'est pas propriétaire (plantation pour son compte) avec accord du propriétaire pour plantation.

Les plantations d'essences forestières dans des systèmes agroforestiers doivent respecter, en périmètres réglementés et en périmètre interdit, les distances de plantation par rapport aux fonds voisins prévues pour les périmètres réglementés.

Article 4 : Sapins de Noël

Les semis, plantations ou replantations de sapins de Noël ne sont pas soumis aux interdictions et réglementations des boisements. Cependant, tous semis, plantations ou replantations de sapins de Noël restent soumis à déclaration auprès du Département à partir d'un formulaire ad hoc (article R.126-8-1 du Code rural et de la pêche maritime).

Article 5 : Replantation après coupe rase

Les interdictions ou réglementation après coupes rases ne peuvent s'appliquer qu'à des parcelles isolées ou à des parcelles rattachées à un massif d'une superficie inférieure à 0,5 hectare pour les forêts alluviales et ripisylves de plus de 20 mètres de large ou 4 hectares pour tous les autres peuplements.

Cette mesure ne concerne que les parcelles boisées incluses dans les périmètres interdits ou réglementés.

| périmètre interdit pour les massifs d'une surface inférieure à : | | périmètres réglementés pour les massifs d'une surface inférieure à : | |
|---|---|---|---|
| 0,5 ha pour les forêts alluviales et ripisylves ¹ | 4 ha pour les autres massifs ou parcelles boisées isolées | 0,5 ha pour les forêts alluviales et ripisylves ¹ | 4 ha pour les autres massifs ou parcelles boisées isolées |
| Après une coupe rase, on ne replante pas | | Après une coupe rase, on peut replanter en respectant les distances de recul | |

Quel que soit le périmètre, la reconstitution des boisements après coupe rase ne peut être interdite lorsque les boisements sont classés à conserver ou à protéger en application de l'article L.130-1 du Code de l'urbanisme. De même, s'agissant d'une servitude d'urbanisme empêchant tout changement du mode d'affectation des sols ou tout mode d'occupation des sols de nature à compromettre la conservation, la protection ou la création de boisements ; la présente réglementation prévoit pour certaines parcelles leur classement en périmètres interdit ou réglementé, une fois le document d'urbanisme révisé et, le cas échéant, l'autorisation de défricher accordée.

Enfin, en cas de divergence entre la cartographie et l'état parcellaire, la cartographie prévaut.

Article 6 : Procédure

Tout propriétaire qui veut procéder à des semis, plantations et replantations d'essences forestières au sein d'un des périmètres réglementés doit demander l'autorisation préalable auprès du Département, par l'intermédiaire et après avis du Maire de Saint-Laurent-en-Beaumont, à partir d'un imprimé disponible en mairie ou au Département.

En cas de non réponse à l'expiration d'un délai de 3 mois, le demandeur peut procéder au semis, à la plantation ou replantation envisagé pendant 5 ans à compter de cette date.

Article 7 : Approbation et diffusion

La présente délibération sera affichée pendant quinze jours au moins en mairie de Saint-Laurent-en-Beaumont et fera l'objet d'un avis publié dans un journal local diffusé dans tout le département. Elle sera insérée au recueil des actes administratifs du Département.

La réglementation des boisements sera exécutoire, et les mesures transitoires édictées par délibération de la commission permanente du Conseil départemental en date du 24 avril 2020 seront caduques, après les dernières mesures de publicité.

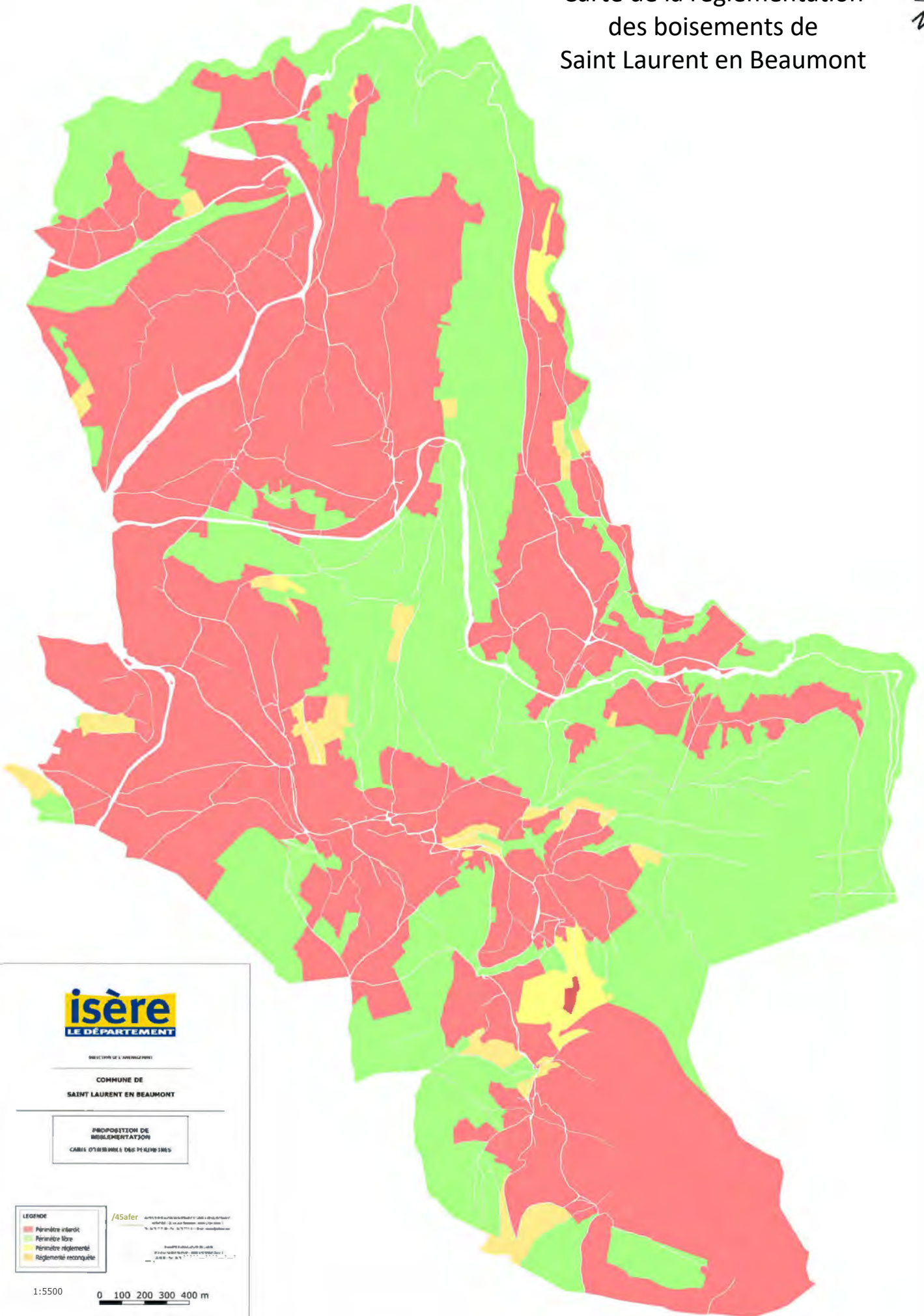
La Directrice générale des services du Département de l'Isère et le Maire de la commune de Saint-Laurent-en-Beaumont sont chargés, chacun en ce qui le concerne, de l'exécution de la présente délibération.

Article 8 : Recours

La présente délibération peut être contestée dans un délai de deux mois à compter de sa publication. Un tel recours contentieux devra être déposé devant le Tribunal administratif de Grenoble, sis 2, place de Verdun - 38000 Grenoble. Dans ce même délai, la présente délibération pourra également être l'objet d'un recours gracieux auprès de Monsieur le Président du Conseil départemental de l'Isère, cette démarche suspendant le délai du recours contentieux.

[1] *Ripisylves de plus de 20 mètres de large*

Carte de la réglementation des boisements de Saint Laurent en Beaumont



isère
LE DÉPARTEMENT

DIRECTION DE L'AMÉNAGEMENT

COMMUNE DE
SAINT LAURENT EN BEAUMONT

PROPOSITION DE
RÈGLEMENTATION
CARRÉ D'ENCLAVÉS DES PÉRIMÈTRES

LEGENDE

- Périmitre interdit
- Périmitre libre
- Périmitre réglementé
- Réglementé reconquête

1:5500

0 100 200 300 400 m

Annexe : Règlementation des boisements de la commune de SAINT-LAURENT-EN-BEAUMONT
Listing parcellaire

| N° | Cardinalité | Périmètre | Lieu-dit | N° | Cardinalité | Périmètre | Lieu-dit |
|-----|-------------|-----------------------|-----------------------|------|-------------|------------|-------------|
| A1 | | Libre | LES MAYONS ET ESSARTS | A67 | Est | Interdit | CHARLET |
| A2 | | Libre | LES MAYONS ET ESSARTS | A68 | | Interdit | CHARLET |
| A3 | Ouest | Libre | LES MAYONS ET ESSARTS | A69 | | Interdit | CHARLET |
| A3 | Est | Interdit | LES MAYONS ET ESSARTS | A70 | | Interdit | CHARLET |
| A4 | | Interdit | LES MAYONS ET ESSARTS | A71 | | Interdit | CHARLET |
| A5 | | Interdit | LES MAYONS ET ESSARTS | A72 | | Interdit | CHARLET |
| A6 | | Interdit | LES MAYONS ET ESSARTS | A73 | | Interdit | CHARLET |
| A7 | | Interdit | LES MAYONS ET ESSARTS | A75 | | Libre | CHARLET |
| A8 | | Interdit | LES MAYONS ET ESSARTS | A76 | | Libre | CHARLET |
| A9 | | Libre | LES MAYONS ET ESSARTS | A79 | | Libre | CHARLET |
| A10 | Sud | Interdit | LES MAYONS ET ESSARTS | A80 | | Libre | CHARLET |
| A10 | Nord | Libre | LES MAYONS ET ESSARTS | A81 | | Libre | CHARLET |
| A11 | | Interdit | LES MAYONS ET ESSARTS | A84 | Ouest | Libre | CHARLET |
| A12 | Sud | Interdit | LES MAYONS ET ESSARTS | A84 | Est | Reglemente | CHARLET |
| A12 | Nord | Libre | LES MAYONS ET ESSARTS | A85 | | Interdit | CHARLET |
| A13 | | Libre | LES MAYONS ET ESSARTS | A86 | | Reglemente | CHARLET |
| A14 | | Libre | LES MAYONS ET ESSARTS | A90 | | Libre | CHARLET |
| A15 | | Libre | LES MAYONS ET ESSARTS | A95 | | Interdit | CHARLET |
| A16 | | Libre | LES MAYONS ET ESSARTS | A97 | | Interdit | CHARLET |
| A17 | | Libre | LES MAYONS ET ESSARTS | A98 | | Interdit | PONTEAU |
| A18 | | Libre | LES MAYONS ET ESSARTS | A99 | | Interdit | PONTEAU |
| A19 | | Libre | LES MAYONS ET ESSARTS | A100 | | Interdit | PONTEAU |
| A20 | | Libre | LES MAYONS ET ESSARTS | A101 | | Interdit | PONTEAU |
| A21 | | Libre | LES MAYONS ET ESSARTS | A102 | | Libre | PONTEAU |
| A22 | | Libre | LES MAYONS ET ESSARTS | A103 | | Libre | PONTEAU |
| A22 | | Libre | LES MAYONS ET ESSARTS | A104 | | Libre | BOIS BUCHET |
| A23 | | Libre | LES MAYONS ET ESSARTS | A105 | | Libre | BOIS BUCHET |
| A24 | | Libre | LES MAYONS ET ESSARTS | A106 | | Libre | BOIS BUCHET |
| A25 | | Libre | LES ARIPES | A107 | | Libre | BOIS BUCHET |
| A27 | | Reglemente reconquete | LES ARIPES | A108 | | Libre | BOIS BUCHET |
| A28 | | Reglemente reconquete | LES ARIPES | A109 | | Libre | BOIS BUCHET |
| A29 | | Interdit | LES ARIPES | A110 | | Libre | BOIS BUCHET |
| A30 | | Interdit | LES ARIPES | A111 | | Libre | BOIS BUCHET |
| A31 | | Interdit | LES ARIPES | A112 | | Libre | BOIS BUCHET |
| A32 | | Interdit | LES ARIPES | A113 | | Libre | BOIS BUCHET |
| A39 | | Interdit | LES ARIPES | A114 | | Libre | BOIS BUCHET |
| A41 | | Interdit | LES ARIPES | A115 | | Libre | BOIS BUCHET |
| A42 | | Interdit | LES ARIPES | A116 | | Libre | BOIS BUCHET |
| A48 | | Libre | CHARLET | A117 | | Libre | BOIS BUCHET |
| A49 | | Libre | CHARLET | A118 | | Libre | BOIS BUCHET |
| A50 | | Libre | CHARLET | A119 | | Libre | BOIS BUCHET |
| A51 | | Interdit | CHARLET | A120 | | Libre | BOIS BUCHET |
| A52 | | Interdit | CHARLET | A121 | | Libre | BOIS BUCHET |
| A53 | | Interdit | CHARLET | A122 | | Libre | BOIS BUCHET |
| A54 | Sud | Interdit | CHARLET | A123 | | Libre | BOIS BUCHET |
| A54 | Nord | Libre | CHARLET | A124 | | Libre | BOIS BUCHET |
| A55 | | Interdit | CHARLET | A125 | | Libre | BOIS BUCHET |
| A56 | | Interdit | CHARLET | A126 | | Libre | BOIS BUCHET |
| A57 | | Interdit | CHARLET | A127 | | Libre | BOIS BUCHET |
| A58 | | Interdit | CHARLET | A128 | | Libre | BOIS BUCHET |
| A59 | | Interdit | CHARLET | A129 | | Libre | BOIS BUCHET |
| A60 | | Interdit | CHARLET | A131 | | Libre | BOIS BUCHET |
| A61 | | Interdit | CHARLET | A132 | | Libre | LES CLOS |
| A62 | | Interdit | CHARLET | A133 | | Libre | LES CLOS |
| A63 | | Interdit | CHARLET | A136 | | Interdit | LES CLOS |
| A64 | | Interdit | CHARLET | A137 | | Interdit | LES CLOS |
| A65 | | Interdit | CHARLET | A138 | | Interdit | LES CLOS |
| A66 | Est | Interdit | CHARLET | A142 | | Interdit | LES CLOS |
| A66 | Ouest | Libre | CHARLET | A143 | | Interdit | LES CLOS |
| A67 | Ouest | Libre | CHARLET | A144 | | Interdit | LES CLOS |

Annexe : Règlementation des boisements de la commune de SAINT-LAURENT-EN-BEAUMONT
Listing parcellaire

| N° | Cardinalité | Périmètre | Lieu-dit | N° | Cardinalité | Périmètre | Lieu-dit |
|------|-------------|-----------------------|-------------|------|-------------|-----------------------|-------------|
| A423 | | Interdit | LES ETALONS | A479 | | Interdit | LE SERT |
| A424 | | Interdit | LES ETALONS | A480 | | Libre | LE SERT |
| A425 | | Interdit | LES ETALONS | A481 | | Reglemente reconquete | LE SERT |
| A426 | | Interdit | LES ETALONS | A481 | | Reglemente reconquete | LE SERT |
| A427 | | Interdit | LES ETALONS | A482 | | Reglemente reconquete | LE SERT |
| A428 | | Interdit | LES ETALONS | A483 | | Interdit | LE SERT |
| A429 | | Interdit | LES ETALONS | A484 | | Interdit | LE SERT |
| A430 | | Interdit | LES ETALONS | A485 | | Interdit | LE SERT |
| A431 | | Interdit | LE SERT | A486 | | Libre | LE SERT |
| A432 | | Interdit | LE SERT | A487 | | Interdit | LE SERT |
| A433 | | Interdit | LE SERT | A488 | | Interdit | LE SERT |
| A434 | | Interdit | LE SERT | A489 | | Libre | LE SERT |
| A435 | | Interdit | LE SERT | A490 | | Interdit | LE SERT |
| A436 | | Interdit | LE SERT | A491 | | Libre | LE SERT |
| A437 | | Interdit | LE SERT | A492 | Sud | Libre | LE SERT |
| A438 | | Interdit | LE SERT | A492 | Nord | Interdit | LE SERT |
| A439 | | Interdit | LE SERT | A493 | | Interdit | LE SERT |
| A440 | | Interdit | LE SERT | A494 | | Interdit | LE SERT |
| A441 | | Interdit | LE SERT | A495 | Nord | Interdit | LE SERT |
| A442 | | Interdit | LE SERT | A495 | Sud | Libre | LE SERT |
| A443 | | Interdit | LE SERT | A497 | | Interdit | LE SERT |
| A444 | | Interdit | LE SERT | A498 | | Interdit | LES VERNAIS |
| A445 | | Interdit | LE SERT | A499 | | Libre | LES VERNAIS |
| A446 | | Interdit | LE SERT | A500 | | Libre | LES VERNAIS |
| A447 | | Interdit | LE SERT | A503 | | Libre | LES CLOS |
| A448 | | Interdit | LE SERT | A504 | | Interdit | LES CLOS |
| A449 | | Interdit | LE SERT | A505 | | Interdit | LES CLOS |
| A450 | | Interdit | LE SERT | A506 | | Interdit | LES CLOS |
| A451 | | Interdit | LE SERT | A507 | | Interdit | LES CLOS |
| A452 | | Interdit | LE SERT | A508 | | Interdit | LES CLOS |
| A453 | | Interdit | LE SERT | A509 | | Interdit | LES CLOS |
| A454 | | Interdit | LE SERT | A510 | | Interdit | LES CLOS |
| A455 | | Interdit | LE SERT | A511 | | Interdit | LES CLOS |
| A456 | | Interdit | LE SERT | A512 | | Libre | LES CLOS |
| A457 | | Interdit | LE SERT | A513 | | Libre | LES CLOS |
| A458 | | Interdit | LE SERT | A514 | | Libre | LES CLOS |
| A459 | | Interdit | LE SERT | A515 | | Libre | LES CLOS |
| A460 | | Interdit | LE SERT | A516 | | Libre | LES CLOS |
| A461 | | Interdit | LE SERT | A517 | | Interdit | LES CLOS |
| A462 | | Interdit | LE SERT | A518 | | Interdit | LES CLOS |
| A463 | | Interdit | LE SERT | A519 | | Interdit | LES CLOS |
| A463 | | Interdit | LE SERT | A520 | | Interdit | LES CLOS |
| A464 | | Interdit | LE SERT | A521 | | Interdit | LES CLOS |
| A465 | | Reglemente reconquete | LE SERT | A522 | | Interdit | LES CLOS |
| A465 | | Interdit | LE SERT | A523 | | Interdit | LES CLOS |
| A466 | | Interdit | LE SERT | A524 | | Interdit | LES CLOS |
| A467 | | Interdit | LE SERT | A525 | | Interdit | LES CLOS |
| A468 | | Interdit | LE SERT | A526 | | Libre | LES CLOS |
| A469 | | Interdit | LE SERT | A527 | | Libre | LES CLOS |
| A470 | | Interdit | LE SERT | A528 | | Libre | LES CLOS |
| A471 | | Interdit | LE SERT | A529 | | Libre | LES CLOS |
| A472 | | Interdit | LE SERT | A530 | | Interdit | LES CLOS |
| A473 | | Interdit | LE SERT | A531 | | Interdit | LES CLOS |
| A474 | | Interdit | LE SERT | A532 | | Interdit | LES CLOS |
| A475 | | Interdit | LE SERT | A533 | | Interdit | LES CLOS |
| A476 | Nord | Interdit | LE SERT | A534 | | Interdit | LES CLOS |
| A476 | Sud | Libre | LE SERT | A535 | | Interdit | LES CLOS |
| A477 | Sud | Libre | LE SERT | A536 | | Interdit | LES CLOS |
| A477 | Nord | Interdit | LE SERT | A537 | | Interdit | LES CLOS |
| A478 | | Libre | LE SERT | A538 | | Interdit | LES CLOS |

Annexe : Règlementation des boisements de la commune de SAINT-LAURENT-EN-BEAUMONT
Listing parcellaire

| N° | Cardinalité | Périmètre | Lieu-dit | N° | Cardinalité | Périmètre | Lieu-dit |
|------|-------------|-----------------------|-------------------|------|-------------|-----------|-------------------|
| A539 | | Interdit | LES CLOS | A611 | | Interdit | HAMEAU DES MIARDS |
| A540 | | Interdit | LES CLOS | A612 | | Interdit | HAMEAU DES MIARDS |
| A541 | | Libre | LES CLOS | A613 | | Interdit | HAMEAU DES MIARDS |
| A542 | | Libre | LES CLOS | A620 | | Interdit | LES MIARDS |
| A543 | | Reglemente reconquete | LES CLOS | A622 | | Libre | LES MIARDS |
| A544 | | Reglemente reconquete | LES CLOS | A623 | | Interdit | LES MIARDS |
| A545 | | Libre | LES CLOS | A624 | | Libre | LES MIARDS |
| A546 | | Libre | LES CLOS | A626 | | Interdit | LES MIARDS |
| A547 | | Interdit | LES CLOS | A628 | | Libre | LES MIARDS |
| A548 | | Interdit | LES CLOS | A629 | | Libre | LES MIARDS |
| A549 | | Interdit | LES CLOS | A630 | | Libre | LES MIARDS |
| A550 | | Interdit | LES CLOS | A631 | | Libre | LES MIARDS |
| A551 | | Interdit | LES CLOS | A632 | | Libre | LES MIARDS |
| A552 | | Interdit | LES CLOS | A633 | | Libre | LES MIARDS |
| A553 | | Interdit | LES CLOS | A634 | | Libre | LES MIARDS |
| A555 | | Interdit | LES CLOS | A635 | | Libre | LES MIARDS |
| A556 | | Interdit | LES CLOS | A637 | | Interdit | LES MIARDS |
| A557 | | Interdit | LES CLOS | A638 | | Interdit | LES MIARDS |
| A558 | | Interdit | LES CLOS | A639 | | Interdit | LES MIARDS |
| A560 | | Interdit | LES CLOS | A640 | | Libre | LES MIARDS |
| A561 | | Interdit | LES CLOS | A641 | | Libre | LES MIARDS |
| A562 | | Interdit | LES CLOS | A642 | | Libre | LES MIARDS |
| A563 | | Interdit | HAMEAU DES MIARDS | A643 | | Libre | LES MIARDS |
| A566 | | Interdit | HAMEAU DES MIARDS | A644 | | Libre | LES MIARDS |
| A567 | | Interdit | HAMEAU DES MIARDS | A645 | | Libre | LES MIARDS |
| A568 | | Interdit | HAMEAU DES MIARDS | A646 | | Libre | LES MIARDS |
| A573 | | Interdit | HAMEAU DES MIARDS | A647 | | Libre | LES MIARDS |
| A574 | | Interdit | HAMEAU DES MIARDS | A648 | | Libre | LES MIARDS |
| A575 | | Interdit | HAMEAU DES MIARDS | A649 | | Libre | LES MIARDS |
| A576 | | Interdit | HAMEAU DES MIARDS | A650 | | Libre | LES MIARDS |
| A577 | | Interdit | HAMEAU DES MIARDS | A651 | | Libre | LES MIARDS |
| A578 | | Interdit | HAMEAU DES MIARDS | A652 | | Libre | LES MIARDS |
| A579 | | Interdit | HAMEAU DES MIARDS | A653 | | Libre | LES PINAIRES |
| A580 | | Interdit | HAMEAU DES MIARDS | A654 | | Libre | LES PINAIRES |
| A581 | | Interdit | HAMEAU DES MIARDS | A655 | | Libre | LES PINAIRES |
| A582 | | Interdit | HAMEAU DES MIARDS | A656 | | Libre | LES PINAIRES |
| A583 | | Interdit | HAMEAU DES MIARDS | A657 | | Libre | LES PINAIRES |
| A584 | | Interdit | HAMEAU DES MIARDS | A658 | | Libre | LES PINAIRES |
| A585 | | Interdit | HAMEAU DES MIARDS | A659 | | Libre | LES PINAIRES |
| A586 | | Interdit | HAMEAU DES MIARDS | A660 | | Libre | LES PINAIRES |
| A587 | | Interdit | HAMEAU DES MIARDS | A661 | | Libre | LES PINAIRES |
| A588 | | Interdit | HAMEAU DES MIARDS | A662 | | Libre | LES PINAIRES |
| A589 | | Interdit | HAMEAU DES MIARDS | A663 | | Libre | LES PINAIRES |
| A590 | | Interdit | HAMEAU DES MIARDS | A664 | | Libre | LES PINAIRES |
| A591 | | Interdit | HAMEAU DES MIARDS | A665 | | Libre | LES PINAIRES |
| A593 | | Interdit | HAMEAU DES MIARDS | A666 | | Libre | LES PINAIRES |
| A594 | | Interdit | HAMEAU DES MIARDS | A667 | | Libre | LES PINAIRES |
| A595 | | Interdit | HAMEAU DES MIARDS | A668 | | Libre | LES PINAIRES |
| A596 | | Interdit | HAMEAU DES MIARDS | A669 | | Libre | LES PINAIRES |
| A597 | | Interdit | HAMEAU DES MIARDS | A670 | | Libre | LES PINAIRES |
| A598 | | Interdit | HAMEAU DES MIARDS | A671 | | Libre | LES PINAIRES |
| A599 | | Interdit | HAMEAU DES MIARDS | A672 | | Libre | LES PINAIRES |
| A601 | | Interdit | HAMEAU DES MIARDS | A673 | | Libre | LES PINAIRES |
| A602 | | Interdit | HAMEAU DES MIARDS | A675 | | Libre | LES PINAIRES |
| A603 | | Interdit | HAMEAU DES MIARDS | A676 | | Libre | LES PINAIRES |
| A604 | | Interdit | HAMEAU DES MIARDS | A677 | | Libre | LES PINAIRES |
| A606 | | Interdit | HAMEAU DES MIARDS | A678 | | Libre | LES PINAIRES |
| A607 | | Interdit | HAMEAU DES MIARDS | A679 | | Libre | LES PINAIRES |
| A608 | | Interdit | HAMEAU DES MIARDS | A680 | | Libre | LES PINAIRES |
| A609 | | Interdit | HAMEAU DES MIARDS | A681 | | Libre | LES PINAIRES |

Annexe : Règlementation des boisements de la commune de SAINT-LAURENT-EN-BEAUMONT
Listing parcellaire

| N° | Cardinalité | Périmètre | Lieu-dit | N° | Cardinalité | Périmètre | Lieu-dit |
|------|-------------|------------|--------------|------|-------------|-----------|--------------|
| A682 | | Libre | LES PINAIRES | A742 | | Libre | LES PINAIRES |
| A683 | | Libre | LES PINAIRES | A743 | | Libre | LES PINAIRES |
| A684 | | Libre | LES PINAIRES | A744 | | Libre | LES PINAIRES |
| A685 | | Libre | LES PINAIRES | A745 | | Libre | LES PINAIRES |
| A686 | | Libre | LES PINAIRES | A746 | | Libre | LES PINAIRES |
| A687 | | Libre | LES PINAIRES | A747 | | Libre | LES PINAIRES |
| A688 | | Libre | LES PINAIRES | A748 | | Libre | LES PINAIRES |
| A689 | | Libre | LES PINAIRES | A749 | | Libre | LES PINAIRES |
| A690 | | Libre | LES PINAIRES | A750 | | Libre | LES PINAIRES |
| A691 | | Libre | LES PINAIRES | A751 | | Libre | LES PINAIRES |
| A692 | | Libre | LES PINAIRES | A752 | | Libre | LES PINAIRES |
| A693 | | Libre | LES PINAIRES | A753 | | Libre | LES PINAIRES |
| A694 | | Libre | LES PINAIRES | A754 | | Libre | LES PINAIRES |
| A695 | | Libre | LES PINAIRES | A755 | | Libre | LES PINAIRES |
| A696 | | Libre | LES PINAIRES | A756 | | Libre | LES PINAIRES |
| A697 | | Libre | LES PINAIRES | A757 | | Libre | LES PINAIRES |
| A698 | | Libre | LES PINAIRES | A758 | | Libre | LES PINAIRES |
| A699 | | Libre | LES PINAIRES | A759 | | Libre | LES PINAIRES |
| A700 | | Libre | LES PINAIRES | A760 | | Libre | LES PINAIRES |
| A701 | | Libre | LES PINAIRES | A761 | | Libre | LES PINAIRES |
| A702 | | Libre | LES PINAIRES | A762 | | Libre | LES PINAIRES |
| A703 | | Libre | LES PINAIRES | A763 | | Libre | LES PINAIRES |
| A704 | | Libre | LES PINAIRES | A764 | | Libre | LES PINAIRES |
| A705 | | Libre | LES PINAIRES | A765 | | Libre | LES PINAIRES |
| A706 | | Libre | LES PINAIRES | A766 | | Libre | LES PINAIRES |
| A707 | | Libre | LES PINAIRES | A767 | | Libre | LES PINAIRES |
| A708 | | Libre | LES PINAIRES | A768 | | Libre | LES PINAIRES |
| A709 | | Libre | LES PINAIRES | A769 | | Libre | LES PINAIRES |
| A710 | | Libre | LES PINAIRES | A770 | | Libre | LES PINAIRES |
| A711 | | Libre | LES PINAIRES | A771 | | Libre | LES PINAIRES |
| A712 | | Libre | LES PINAIRES | A772 | | Libre | LES PINAIRES |
| A713 | | Libre | LES PINAIRES | A774 | | Interdit | LES PINAIRES |
| A714 | | Libre | LES PINAIRES | A775 | | Interdit | LES PINAIRES |
| A715 | | Libre | LES PINAIRES | A776 | | Interdit | LES PINAIRES |
| A716 | | Libre | LES PINAIRES | A778 | | Interdit | LES PINAIRES |
| A717 | | Reglemente | LES PINAIRES | A779 | | Interdit | LES PINAIRES |
| A718 | | Reglemente | LES PINAIRES | A781 | | Interdit | LES PINAIRES |
| A719 | | Reglemente | LES PINAIRES | A782 | | Interdit | LES PINAIRES |
| A720 | | Reglemente | LES PINAIRES | A783 | | Interdit | LES PINAIRES |
| A721 | | Reglemente | LES PINAIRES | A784 | | Interdit | LES PINAIRES |
| A722 | | Libre | LES PINAIRES | A785 | | Interdit | LES PINAIRES |
| A723 | | Libre | LES PINAIRES | A786 | | Libre | LES PINAIRES |
| A724 | | Libre | LES PINAIRES | A787 | | Libre | LES CLAPIS |
| A725 | | Libre | LES PINAIRES | A788 | | Libre | LES CLAPIS |
| A726 | | Libre | LES PINAIRES | A789 | | Libre | LES CLAPIS |
| A727 | | Libre | LES PINAIRES | A790 | | Libre | LES CLAPIS |
| A728 | | Libre | LES PINAIRES | A791 | | Libre | LES CLAPIS |
| A729 | | Libre | LES PINAIRES | A792 | | Libre | LES CLAPIS |
| A730 | | Libre | LES PINAIRES | A794 | | Libre | LES CLAPIS |
| A731 | | Libre | LES PINAIRES | A795 | | Libre | LES CLAPIS |
| A732 | | Libre | LES PINAIRES | A796 | | Libre | LES CLAPIS |
| A733 | | Libre | LES PINAIRES | A797 | | Libre | LES CLAPIS |
| A734 | | Libre | LES PINAIRES | A798 | | Libre | LES CLAPIS |
| A735 | | Libre | LES PINAIRES | A799 | | Libre | LES CLAPIS |
| A736 | | Libre | LES PINAIRES | A800 | | Libre | LES CLAPIS |
| A737 | | Libre | LES PINAIRES | A801 | | Libre | LES CLAPIS |
| A738 | | Libre | LES PINAIRES | A802 | | Libre | LES CLAPIS |
| A739 | | Libre | LES PINAIRES | A803 | | Libre | LES CLAPIS |
| A740 | | Libre | LES PINAIRES | A804 | | Libre | LES CLAPIS |
| A741 | | Libre | LES PINAIRES | A805 | | Libre | LES CLAPIS |

Annexe : Règlementation des boisements de la commune de SAINT-LAURENT-EN-BEAUMONT
Listing parcellaire

| N° | Cardinalité | Périmètre | Lieu-dit | N° | Cardinalité | Périmètre | Lieu-dit |
|------|-------------|-----------|--------------|------|-------------|-----------|--------------|
| A806 | | Libre | LES CLAPIS | A874 | | Libre | CHANCELLETTE |
| A807 | | Interdit | LES CLAPIS | A874 | | Libre | CHANCELLETTE |
| A808 | | Interdit | LES CLAPIS | A875 | | Interdit | CHANCELLETTE |
| A809 | | Interdit | LES CLAPIS | A876 | | Interdit | CHANCELLETTE |
| A810 | | Libre | LES CLAPIS | A877 | | Libre | CHANCELLETTE |
| A811 | | Libre | LES CLAPIS | A878 | | Interdit | CHANCELLETTE |
| A812 | | Libre | LES CLAPIS | A878 | | Libre | CHANCELLETTE |
| A813 | | Libre | LES CLAPIS | A879 | | Interdit | CHANCELLETTE |
| A814 | | Libre | LES CLAPIS | A880 | | Interdit | CHANCELLETTE |
| A815 | | Libre | LES CLAPIS | A881 | | Interdit | CHANCELLETTE |
| A816 | | Libre | LES CLAPIS | A882 | | Interdit | CHANCELLETTE |
| A817 | | Libre | LES CLAPIS | A883 | | Interdit | CHANCELLETTE |
| A818 | | Libre | LES CLAPIS | A884 | | Interdit | CHANCELLETTE |
| A819 | | Libre | LES CLAPIS | A885 | | Interdit | CHANCELLETTE |
| A820 | | Libre | LES CLAPIS | A886 | | Interdit | CHANCELLETTE |
| A821 | | Libre | LES CLAPIS | A887 | | Interdit | CHANCELLETTE |
| A822 | | Libre | LES CLAPIS | A888 | | Interdit | CHANCELLETTE |
| A823 | | Libre | LES CLAPIS | A889 | | Interdit | CHANCELLETTE |
| A824 | | Libre | LES CLAPIS | A890 | | Interdit | CHANCELLETTE |
| A825 | | Libre | LES CLAPIS | A891 | | Interdit | CHANCELLETTE |
| A826 | | Libre | LES CLAPIS | A892 | | Interdit | CHANCELLETTE |
| A827 | | Libre | LES CLAPIS | A893 | | Interdit | CHANCELLETTE |
| A828 | | Libre | LES CLAPIS | A894 | | Interdit | CHANCELLETTE |
| A829 | | Libre | LES CLAPIS | A895 | | Interdit | CHANCELLETTE |
| A830 | | Libre | LES CLAPIS | A896 | | Interdit | CHANCELLETTE |
| A831 | | Libre | LES CLAPIS | A903 | | Interdit | CHANCELLETTE |
| A832 | | Libre | LES CLAPIS | A905 | | Interdit | CHANCELLETTE |
| A833 | | Libre | LES CLAPIS | A907 | | Interdit | CHANCELLETTE |
| A834 | | Libre | LES CLAPIS | A908 | | Interdit | CHANCELLETTE |
| A835 | | Libre | LES CLAPIS | A909 | | Interdit | CHANCELLETTE |
| A836 | Sud | Libre | LES CLAPIS | A910 | | Interdit | CHANCELLETTE |
| A836 | Nord | Interdit | LES CLAPIS | A918 | | Interdit | CHANCELLETTE |
| A838 | | Libre | LES CLAPIS | A922 | | Interdit | L'ECHAUD |
| A839 | | Interdit | LE LOVET | A923 | | Interdit | L'ECHAUD |
| A840 | | Interdit | LE LOVET | A924 | | Interdit | L'ECHAUD |
| A841 | | Interdit | LE LOVET | A925 | | Interdit | L'ECHAUD |
| A842 | | Interdit | LE LOVET | A926 | | Interdit | L'ECHAUD |
| A843 | | Interdit | LE LOVET | A927 | | Interdit | L'ECHAUD |
| A845 | | Interdit | LE LOVET | A928 | | Interdit | L'ECHAUD |
| A846 | | Interdit | LE LOVET | A931 | | Interdit | L'ECHAUD |
| A847 | | Interdit | LE LOVET | A932 | | Interdit | L'ECHAUD |
| A848 | | Interdit | LE LOVET | A933 | | Interdit | L'ECHAUD |
| A849 | | Interdit | LE LOVET | A934 | | Interdit | L'ECHAUD |
| A850 | | Interdit | LE LOVET | A935 | | Interdit | L'ECHAUD |
| A851 | | Interdit | LE LOVET | A936 | | Interdit | L'ECHAUD |
| A852 | | Interdit | LE LOVET | A937 | | Interdit | L'ECHAUD |
| A853 | | Interdit | LE LOVET | A942 | | Interdit | L'ECHAUD |
| A854 | | Interdit | LE LOVET | A943 | | Interdit | L'ECHAUD |
| A855 | | Interdit | LE LOVET | A944 | | Interdit | L'ECHAUD |
| A856 | | Interdit | LE LOVET | A945 | | Interdit | L'ECHAUD |
| A857 | | Interdit | LE LOVET | A946 | | Interdit | L'ECHAUD |
| A858 | | Interdit | LE LOVET | A947 | | Interdit | L'ECHAUD |
| A859 | | Interdit | LE LOVET | A948 | | Interdit | L'ECHAUD |
| A860 | | Interdit | LE LOVET | A949 | | Interdit | L'ECHAUD |
| A861 | | Interdit | LE LOVET | A950 | | Interdit | L'ECHAUD |
| A862 | | Interdit | LE LOVET | A951 | | Interdit | L'ECHAUD |
| A863 | | Interdit | LE LOVET | A952 | | Interdit | L'ECHAUD |
| A871 | | Interdit | CHANCELLETTE | A953 | | Interdit | L'ECHAUD |
| A872 | | Interdit | CHANCELLETTE | A954 | | Interdit | L'ECHAUD |
| A873 | | Interdit | CHANCELLETTE | A955 | | Interdit | L'ECHAUD |

Annexe : Règlementation des boisements de la commune de SAINT-LAURENT-EN-BEAUMONT
Listing parcellaire

| N° | Cardinalité | Périmètre | Lieu-dit | N° | Cardinalité | Périmètre | Lieu-dit |
|-------|-------------|-----------|---------------------|-------|-------------|-----------|---------------------|
| A962 | | Interdit | CHAMP CLOS | A1050 | | Interdit | HAMEAU DE CHARDENOT |
| A963 | | Interdit | CHAMP CLOS | A1051 | | Interdit | HAMEAU DE CHARDENOT |
| A967 | | Interdit | CHAMP CLOS | A1053 | | Interdit | HAMEAU DE CHARDENOT |
| A968 | | Interdit | CHAMP CLOS | A1054 | | Interdit | HAMEAU DE CHARDENOT |
| A975 | | Interdit | CHAMP CLOS | A1055 | | Interdit | HAMEAU DE CHARDENOT |
| A983 | | Interdit | CHAMP CLOS | A1056 | | Interdit | HAMEAU DE CHARDENOT |
| A984 | | Interdit | CHAMP CLOS | A1057 | | Interdit | HAMEAU DE CHARDENOT |
| A985 | | Interdit | CHAMP CLOS | A1058 | | Interdit | HAMEAU DE CHARDENOT |
| A986 | | Interdit | CHAMP CLOS | A1062 | | Interdit | HAMEAU DE CHARDENOT |
| A987 | | Interdit | CHAMP CLOS | A1063 | | Interdit | HAMEAU DE CHARDENOT |
| A988 | | Interdit | CHAMP CLOS | A1064 | | Interdit | HAMEAU DE CHARDENOT |
| A989 | | Interdit | CHAMP CLOS | A1065 | | Interdit | HAMEAU DE CHARDENOT |
| A990 | | Interdit | CHAMP CLOS | A1066 | | Interdit | HAMEAU DE CHARDENOT |
| A991 | | Interdit | CHAMP CLOS | A1067 | | Interdit | HAMEAU DE CHARDENOT |
| A993 | | Interdit | CHAMP CLOS | A1068 | | Interdit | HAMEAU DE CHARDENOT |
| A996 | | Interdit | CHAMP CLOS | A1069 | | Interdit | HAMEAU DE CHARDENOT |
| A997 | | Interdit | CHAMP CLOS | A1070 | | Interdit | HAMEAU DE CHARDENOT |
| A998 | | Interdit | CHAMP CLOS | A1071 | | Interdit | HAMEAU DE CHARDENOT |
| A1001 | | Interdit | LES LITES | A1072 | | Interdit | HAMEAU DE CHARDENOT |
| A1003 | | Interdit | LES LITES | A1075 | | Interdit | HAMEAU DE CHARDENOT |
| A1004 | | Interdit | LES LITES | A1076 | | Interdit | HAMEAU DE CHARDENOT |
| A1005 | | Interdit | LES LITES | A1078 | | Interdit | HAMEAU DE CHARDENOT |
| A1006 | | Interdit | LES LITES | A1079 | | Interdit | HAMEAU DE CHARDENOT |
| A1007 | | Interdit | LES LITES | A1080 | | Interdit | HAMEAU DE CHARDENOT |
| A1008 | | Interdit | LES LITES | A1081 | | Interdit | HAMEAU DE CHARDENOT |
| A1009 | | Interdit | LES LITES | A1083 | | Interdit | CHARDENOT |
| A1010 | | Interdit | LES LITES | A1084 | | Libre | CHARDENOT |
| A1011 | | Interdit | LES LITES | A1085 | | Interdit | CHARDENOT |
| A1012 | | Interdit | LES LITES | A1087 | | Interdit | CHARDENOT |
| A1013 | | Interdit | LES LITES | A1089 | | Libre | CHARDENOT |
| A1014 | | Interdit | LES LITES | A1090 | | Libre | CHARDENOT |
| A1015 | | Interdit | LES LITES | A1091 | | Libre | LE SAGNAT |
| A1017 | | Interdit | LES LITES | A1092 | | Libre | LE SAGNAT |
| A1018 | | Interdit | LES LITES | A1093 | | Interdit | LE SAGNAT |
| A1019 | | Interdit | LES LITES | A1095 | | Libre | LE SAGNAT |
| A1020 | | Interdit | LES LITES | A1096 | | Libre | LE SAGNAT |
| A1021 | | Interdit | LES LITES | A1097 | | Interdit | LE SAGNAT |
| A1022 | | Interdit | LES LITES | A1098 | | Libre | LE SAGNAT |
| A1023 | | Interdit | LES LITES | A1099 | | Libre | LE SAGNAT |
| A1024 | | Interdit | LES LITES | A1100 | | Libre | LE SAGNAT |
| A1025 | | Interdit | LES LITES | A1101 | | Libre | LE SAGNAT |
| A1026 | | Interdit | LES LITES | A1102 | | Interdit | LE SAGNAT |
| A1027 | | Interdit | LES LITES | A1103 | | Interdit | LE SAGNAT |
| A1028 | | Interdit | LES LITES | A1104 | | Interdit | LE SAGNAT |
| A1029 | | Interdit | LES LITES | A1105 | | Interdit | LE SAGNAT |
| A1030 | | Interdit | LES LITES | A1106 | | Interdit | LE SAGNAT |
| A1031 | | Interdit | LES LITES | A1107 | | Interdit | LE SAGNAT |
| A1032 | | Interdit | LES LITES | A1108 | | Libre | LE SAGNAT |
| A1033 | | Interdit | LES LITES | A1109 | | Libre | LE SAGNAT |
| A1034 | | Interdit | LES LITES | A1110 | | Libre | LE SAGNAT |
| A1035 | | Interdit | LES LITES | A1111 | | Libre | LE SAGNAT |
| A1036 | | Interdit | LES LITES | A1112 | | Libre | LE SAGNAT |
| A1037 | | Interdit | LES LITES | A1113 | | Libre | LE SAGNAT |
| A1039 | | Interdit | LES LITES | A1114 | | Libre | LE SAGNAT |
| A1040 | | Interdit | LES LITES | A1115 | | Interdit | LE SAGNAT |
| A1041 | | Interdit | LES LITES | A1116 | | Interdit | LE SAGNAT |
| A1042 | | Interdit | LES LITES | A1117 | | Libre | LE SAGNAT |
| A1046 | | Interdit | HAMEAU DE CHARDENOT | A1118 | | Interdit | LE SAGNAT |
| A1047 | | Interdit | HAMEAU DE CHARDENOT | A1119 | | Libre | LE SAGNAT |
| A1048 | | Interdit | HAMEAU DE CHARDENOT | A1120 | Nord | Interdit | LE SAGNAT |

Annexe : Règlementation des boisements de la commune de SAINT-LAURENT-EN-BEAUMONT
Listing parcellaire

| N° | Cardinalité | Périmètre | Lieu-dit | N° | Cardinalité | Périmètre | Lieu-dit |
|-------|-------------|-----------|----------------------|-------|-------------|-----------|----------------------|
| A1120 | Sud | Libre | LE SAGNAT | A1184 | | Interdit | LES COTES DES MIARDS |
| A1121 | | Interdit | LE SAGNAT | A1185 | | Interdit | LES COTES DES MIARDS |
| A1122 | | Interdit | LE SAGNAT | A1186 | | Interdit | LES COTES DES MIARDS |
| A1123 | | Interdit | LE SAGNAT | A1187 | | Interdit | LES COTES DES MIARDS |
| A1124 | | Interdit | LE SAGNAT | A1188 | | Interdit | LES COTES DES MIARDS |
| A1125 | | Interdit | LE SAGNAT | A1189 | | Interdit | LES COTES DES MIARDS |
| A1126 | | Interdit | LE SAGNAT | A1190 | | Interdit | LES COTES DES MIARDS |
| A1127 | | Interdit | LE SAGNAT | A1191 | | Interdit | LES COTES DES MIARDS |
| A1128 | | Interdit | LE SAGNAT | A1192 | | Interdit | LES COTES DES MIARDS |
| A1129 | | Interdit | LE SAGNAT | A1193 | | Interdit | LES COTES DES MIARDS |
| A1130 | | Interdit | LE SAGNAT | A1194 | | Interdit | LES COTES DES MIARDS |
| A1131 | | Interdit | LE SAGNAT | A1195 | | Interdit | LES COTES DES MIARDS |
| A1132 | | Interdit | LE SAGNAT | A1196 | | Interdit | LES COTES DES MIARDS |
| A1135 | | Interdit | LE SAGNAT | A1197 | | Interdit | LES COTES DES MIARDS |
| A1136 | | Interdit | LE SAGNAT | A1198 | | Interdit | LES COTES DES MIARDS |
| A1137 | | Interdit | LE SAGNAT | A1199 | | Interdit | LES COTES DES MIARDS |
| A1138 | | Interdit | LE SAGNAT | A1200 | | Interdit | LES COTES DES MIARDS |
| A1139 | | Interdit | LE SAGNAT | A1201 | | Interdit | LES COTES DES MIARDS |
| A1140 | | Interdit | LE SAGNAT | A1202 | | Interdit | LES COTES DES MIARDS |
| A1141 | | Interdit | LE SAGNAT | A1208 | | Libre | LE SAGNAT |
| A1142 | | Interdit | LE SAGNAT | A1209 | | Libre | LE SAGNAT |
| A1143 | | Interdit | LE SAGNAT | A1210 | | Interdit | LE SAGNAT |
| A1144 | | Interdit | LE SAGNAT | A1211 | | Interdit | LE SAGNAT |
| A1145 | | Interdit | LE SAGNAT | A1212 | | Libre | LES Aripes |
| A1147 | | Interdit | LE SAGNAT | A1213 | | Interdit | HAMEAU DES MIARDS |
| A1148 | | Interdit | LES COTES DES MIARDS | A1214 | | Interdit | HAMEAU DES MIARDS |
| A1149 | | Interdit | LES COTES DES MIARDS | A1215 | | Interdit | POINTET |
| A1150 | | Interdit | LES COTES DES MIARDS | A1217 | | Interdit | HAMEAU DES MIARDS |
| A1151 | | Interdit | LES COTES DES MIARDS | A1219 | | Interdit | CHARLET |
| A1152 | | Interdit | LES COTES DES MIARDS | A1222 | | Interdit | CHARDENOT |
| A1154 | | Interdit | LES COTES DES MIARDS | A1223 | | Interdit | CHARDENOT |
| A1155 | | Interdit | LES COTES DES MIARDS | A1224 | | Interdit | CHARDENOT |
| A1156 | | Interdit | LES COTES DES MIARDS | A1226 | | Interdit | LES COTES DES MIARDS |
| A1157 | | Interdit | LES COTES DES MIARDS | A1227 | | Interdit | LES COTES DES MIARDS |
| A1158 | | Interdit | LES COTES DES MIARDS | A1229 | | Interdit | HAMEAU DES MIARDS |
| A1159 | | Interdit | LES COTES DES MIARDS | A1230 | | Interdit | LES MIARDS |
| A1160 | | Interdit | LES COTES DES MIARDS | A1231 | | Interdit | LES MIARDS |
| A1161 | | Interdit | LES COTES DES MIARDS | A1233 | | Interdit | LES LITES |
| A1162 | | Interdit | LES COTES DES MIARDS | A1234 | | Interdit | LES LITES |
| A1163 | | Interdit | LES COTES DES MIARDS | A1235 | | Interdit | LES LITES |
| A1164 | | Interdit | LES COTES DES MIARDS | A1236 | | Interdit | LES LITES |
| A1165 | | Interdit | LES COTES DES MIARDS | A1238 | | Interdit | HAMEAU DE CHARDENOT |
| A1166 | | Interdit | LES COTES DES MIARDS | A1240 | | Interdit | HAMEAU DE CHARDENOT |
| A1167 | | Interdit | LES COTES DES MIARDS | A1241 | | Interdit | HAMEAU DE CHARDENOT |
| A1168 | | Interdit | LES COTES DES MIARDS | A1242 | | Interdit | LES LITES |
| A1169 | | Interdit | LES COTES DES MIARDS | A1243 | | Interdit | LES LITES |
| A1170 | | Interdit | LES COTES DES MIARDS | A1244 | | Interdit | LES LITES |
| A1171 | | Interdit | LES COTES DES MIARDS | A1245 | | Interdit | LES LITES |
| A1172 | | Interdit | LES COTES DES MIARDS | A1246 | | Interdit | LES LITES |
| A1173 | | Interdit | LES COTES DES MIARDS | A1247 | | Interdit | LES MIARDS |
| A1174 | | Interdit | LES COTES DES MIARDS | A1248 | | Interdit | LES MIARDS |
| A1175 | | Interdit | LES COTES DES MIARDS | A1249 | | Libre | LES PINAIRES |
| A1176 | | Interdit | LES COTES DES MIARDS | A1250 | | Libre | BOIS BUCHET |
| A1177 | | Interdit | LES COTES DES MIARDS | A1251 | | Libre | BOIS BUCHET |
| A1178 | | Interdit | LES COTES DES MIARDS | A1252 | | Interdit | LES CLOS |
| A1179 | | Interdit | LES COTES DES MIARDS | A1253 | | Interdit | LES CLOS |
| A1180 | | Interdit | LES COTES DES MIARDS | A1254 | | Interdit | LES CLOS |
| A1181 | | Interdit | LES COTES DES MIARDS | A1255 | | Interdit | LES CLOS |
| A1182 | | Interdit | LES COTES DES MIARDS | A1256 | | Interdit | LES CLOS |
| A1183 | | Interdit | LES COTES DES MIARDS | A1257 | | Interdit | LES CLOS |

Annexe : Règlementation des boisements de la commune de SAINT-LAURENT-EN-BEAUMONT
Listing parcellaire

| N° | Cardinalité | Périmètre | Lieu-dit | N° | Cardinalité | Périmètre | Lieu-dit |
|-------|-------------|-----------|----------------------|-------|-------------|-----------|----------------------|
| A1258 | | Interdit | LES CLOS | A1446 | Ouest | Interdit | LES TERRASES |
| A1259 | | Interdit | LES CLOS | A1446 | Est | Libre | LES TERRASES |
| A1260 | | Interdit | LES CLOS | A1448 | | Interdit | LES TERRASES |
| A1261 | | Interdit | LES CLOS | A1452 | | Interdit | LES TERRASES |
| A1262 | | Interdit | HAMEAU DES TERRASSES | A1454 | | Interdit | LES TERRASES |
| A1263 | | Interdit | HAMEAU DES MIARDS | A1456 | | Interdit | LES TERRASES |
| A1264 | | Interdit | HAMEAU DES MIARDS | A1458 | | Interdit | LES TERRASES |
| A1265 | | Interdit | HAMEAU DES MIARDS | A1460 | | Interdit | LES TERRASES |
| A1270 | | Interdit | CHARDENOT | A1462 | | Interdit | LES ARIPES |
| A1272 | | Interdit | CHARDENOT | A1464 | | Interdit | LES TERRASES |
| A1273 | | Interdit | CHARDENOT | A1470 | | Interdit | LES TERRASES |
| A1274 | | Interdit | CHARDENOT | A1474 | | Interdit | LES TERRASES |
| A1275 | | Interdit | CHARDENOT | A1476 | | Interdit | LES TERRASES |
| A1276 | | Interdit | HAMEAU DES TERRASSES | A1478 | | Interdit | LES TERRASES |
| A1278 | | Interdit | LA PLAINE | A1503 | | Interdit | HAMEAU DES MIARDS |
| A1281 | | Interdit | HAMEAU DES MIARDS | A1504 | | Interdit | HAMEAU DES MIARDS |
| A1282 | | Interdit | HAMEAU DES MIARDS | A1505 | | Interdit | HAMEAU DES MIARDS |
| A1283 | | Interdit | LES MIARDS | A1506 | | Interdit | HAMEAU DES MIARDS |
| A1286 | | Interdit | HAMEAU DES TERRASSES | A1507 | | Interdit | HAMEAU DES MIARDS |
| A1290 | | Interdit | LES CLOS | A1508 | | Interdit | HAMEAU DES MIARDS |
| A1293 | | Interdit | CHAMP CLOS | A1509 | | Interdit | HAMEAU DES MIARDS |
| A1294 | | Interdit | CHAMP CLOS | A1510 | | Interdit | HAMEAU DES MIARDS |
| A1296 | | Interdit | CHAMP CLOS | A1511 | | Interdit | HAMEAU DES TERRASSES |
| A1311 | | Interdit | LES ARIPES | A1513 | | Interdit | LE SAGNAT |
| A1312 | | Interdit | LES ARIPES | A1514 | | Interdit | LE SAGNAT |
| A1314 | | Interdit | LES ARIPES | A1520 | Nord | Interdit | LES ARIPES |
| A1335 | | Interdit | PONTET | A1520 | Sud | Libre | LES ARIPES |
| A1336 | | Interdit | CHARDENOT | A1528 | | Libre | CHARLET |
| A1337 | | Interdit | CHARDENOT | A1529 | | Libre | CHARLET |
| A1338 | | Interdit | HAMEAU DES MIARDS | A1530 | | Libre | CHARLET |
| A1339 | | Interdit | HAMEAU DES MIARDS | A1531 | | Libre | CHARLET |
| A1340 | | Libre | CHARLET | A1532 | | Libre | CHARLET |
| A1342 | | Libre | PONTEAU | A1534 | | Libre | CHARLET |
| A1343 | | Interdit | LES CLOS | A1535 | | Interdit | CHARLET |
| A1345 | | Interdit | LES ETALONS | A1537 | Sud | Libre | LE SERT |
| A1346 | Ouest | Libre | LES VERNAIS | A1537 | Nord | Interdit | LE SERT |
| A1346 | Est | Interdit | LES VERNAIS | A1538 | | Interdit | LE SERT |
| A1347 | | Libre | LES PINAIRES | A1539 | | Interdit | LE SERT |
| A1348 | | Interdit | LES CLAPIS | A1540 | | Interdit | HAMEAU DE CHARDENOT |
| A1349 | | Interdit | LE LOVET | A1542 | | Interdit | HAMEAU DE CHARDENOT |
| A1350 | | Interdit | LE SAGNAT | A1543 | | Interdit | HAMEAU DE CHARDENOT |
| A1351 | | Interdit | LES COTES DES MIARDS | A1544 | | Interdit | HAMEAU DE CHARDENOT |
| A1370 | | Interdit | CHAMP CLOS | A1545 | | Interdit | HAMEAU DE CHARDENOT |
| A1405 | | Interdit | CHAMP CLOS | A1546 | | Interdit | CHAMP CLOS |
| A1408 | | Interdit | CHAMP CLOS | A1547 | | Interdit | CHAMP CLOS |
| A1409 | | Interdit | CHAMP CLOS | A1548 | | Interdit | CHAMP CLOS |
| A1410 | | Interdit | CHAMP CLOS | A1549 | | Interdit | CHAMP CLOS |
| A1417 | | Interdit | L'ECHAUD | A1550 | | Libre | LES CLAPIS |
| A1418 | | Interdit | L'ECHAUD | A1551 | | Libre | LES CLAPIS |
| A1419 | | Interdit | L'ECHAUD | A1552 | | Libre | LES CLAPIS |
| A1420 | | Interdit | L'ECHAUD | A1553 | | Interdit | HAMEAU DES TERRASSES |
| A1424 | | Interdit | HAMEAU DES TERRASSES | A1559 | | Interdit | HAMEAU DE CHARDENOT |
| A1425 | | Interdit | HAMEAU DES TERRASSES | A1560 | | Interdit | HAMEAU DE CHARDENOT |
| A1428 | | Interdit | HAMEAU DES TERRASSES | A1562 | | Interdit | LES MIARDS |
| A1429 | | Interdit | HAMEAU DES TERRASSES | A1563 | | Interdit | LES MIARDS |
| A1432 | | Interdit | HAMEAU DES TERRASSES | A1564 | | Interdit | HAMEAU DES MIARDS |
| A1434 | | Interdit | LES ETALONS | A1565 | | Interdit | HAMEAU DES MIARDS |
| A1437 | | Interdit | HAMEAU DES TERRASSES | A1566 | | Interdit | LE SAGNAT |
| A1442 | | Interdit | HAMEAU DES TERRASSES | A1567 | | Interdit | LE SAGNAT |
| A1443 | | Interdit | HAMEAU DES TERRASSES | A1568 | | Interdit | PONTET |

Annexe : Règlementation des boisements de la commune de SAINT-LAURENT-EN-BEAUMONT
Listing parcellaire

| N° | Cardinalité | Périmètre | Lieu-dit | N° | Cardinalité | Périmètre | Lieu-dit |
|-------|-------------|-----------|----------------------|-------|-------------|-----------|---------------------|
| A1569 | | Interdit | PONTET | A1650 | | Interdit | LES MIARDS |
| A1570 | | Interdit | PONTET | A1651 | | Interdit | LES MIARDS |
| A1571 | | Interdit | PONTET | A1652 | | Interdit | CHARLET |
| A1572 | | Interdit | PONTET | A1653 | | Interdit | CHARLET |
| A1574 | | Interdit | HAMEAU DE CHARDENOT | A1654 | | Libre | LES ARIPES |
| A1575 | | Interdit | CHAMP CLOS | A1655 | | Interdit | LES ARIPES |
| A1576 | | Interdit | CHAMP CLOS | A1658 | | Interdit | CHARLET |
| A1579 | | Interdit | HAMEAU DES TERRASSES | A1659 | | Interdit | CHARLET |
| A1580 | | Interdit | LES TERRASSES | A1660 | | Interdit | CHARLET |
| A1581 | | Interdit | LES CLOS | A1661 | | Interdit | CHARLET |
| A1582 | | Interdit | HAMEAU DES MIARDS | A1662 | | Interdit | CHARLET |
| A1583 | | Interdit | LES CLOS | A1663 | | Interdit | CHARLET |
| A1585 | | Interdit | LES CLOS | A1664 | | Interdit | LES TERRASSES |
| A1586 | | Interdit | HAMEAU DES MIARDS | A1665 | | Interdit | HAMEAU DE CHARDENOT |
| A1587 | | Libre | LES TERRASSES | A1666 | | Interdit | HAMEAU DE CHARDENOT |
| A1589 | | Interdit | LES TERRASSES | A1667 | | Interdit | CHARDENOT |
| A1590 | | Interdit | CHARDENOT | A1668 | | Interdit | CHARDENOT |
| A1592 | | Libre | CHARLET | A1669 | | Interdit | L'ECHAUD |
| A1593 | | Interdit | CHARLET | A1670 | | Interdit | L'ECHAUD |
| A1594 | | Libre | CHARLET | A1671 | | Interdit | HAMEAU DES MIARDS |
| A1595 | | Libre | CHARLET | A1672 | | Interdit | HAMEAU DES MIARDS |
| A1596 | | Interdit | HAMEAU DES MIARDS | A1673 | | Interdit | HAMEAU DES MIARDS |
| A1597 | | Interdit | HAMEAU DES MIARDS | A1674 | | Interdit | HAMEAU DES MIARDS |
| A1598 | | Interdit | HAMEAU DE CHARDENOT | A1675 | | Interdit | HAMEAU DES MIARDS |
| A1599 | | Interdit | CHARDENOT | A1676 | | Interdit | HAMEAU DES MIARDS |
| A1602 | | Libre | LES MIARDS | A1677 | | Interdit | HAMEAU DES MIARDS |
| A1603 | | Interdit | HAMEAU DE CHARDENOT | A1678 | | Interdit | HAMEAU DES MIARDS |
| A1604 | | Interdit | HAMEAU DE CHARDENOT | A1679 | | Interdit | LES TERRASSES |
| A1605 | | Interdit | HAMEAU DE CHARDENOT | A1681 | | Interdit | CHAMP CLOS |
| A1606 | | Interdit | HAMEAU DE CHARDENOT | A1683 | | Interdit | CHAMP CLOS |
| A1608 | | Interdit | LES TERRASSES | A1685 | | Interdit | CHANCELLETTE |
| A1609 | | Interdit | LES SOUCHES | A1687 | | Interdit | CHAMP CLOS |
| A1610 | | Interdit | LES SOUCHES | A1689 | | Interdit | CHANCELLETTE |
| A1611 | | Interdit | LES TERRASSES | A1691 | | Interdit | CHANCELLETTE |
| A1612 | | Interdit | LES TERRASSES | A1693 | | Interdit | CHANCELLETTE |
| A1613 | | Interdit | LES ARIPES | A1694 | | Interdit | L'ECHAUD |
| A1614 | | Interdit | LES ARIPES | A1695 | | Interdit | L'ECHAUD |
| A1615 | | Interdit | LES ARIPES | A1697 | | Interdit | CHAMP CLOS |
| A1616 | | Interdit | LES SOUCHES | A1699 | | Interdit | CHANCELLETTE |
| A1617 | | Interdit | LES SOUCHES | A1701 | | Interdit | CHAMP CLOS |
| A1618 | | Interdit | LES TERRASSES | A1703 | | Interdit | CHANCELLETTE |
| A1619 | | Interdit | LES TERRASSES | A1705 | | Interdit | CHAMP CLOS |
| A1620 | | Interdit | LES SOUCHES | A1707 | | Interdit | LE LOVET |
| A1621 | | Interdit | LES SOUCHES | A1709 | | Interdit | LE LOVET |
| A1622 | | Interdit | LES TERRASSES | A1711 | | Interdit | CHAMP CLOS |
| A1623 | | Interdit | LES TERRASSES | A1713 | | Interdit | CHAMP CLOS |
| A1625 | | Interdit | CHARDENOT | A1715 | | Interdit | CHANCELLETTE |
| A1629 | | Interdit | CHARLET | A1717 | | Interdit | CHANCELLETTE |
| A1635 | | Libre | LES ARIPES | A1719 | | Interdit | CHANCELLETTE |
| A1636 | | Libre | LES ARIPES | A1721 | | Interdit | CHAMP CLOS |
| A1637 | | Libre | LES ARIPES | A1723 | | Interdit | CHANCELLETTE |
| A1640 | Centre | Libre | LES ARIPES | A1724 | | Interdit | CHAMP CLOS |
| A1640 | Est | Interdit | LES ARIPES | A1725 | | Interdit | CHAMP CLOS |
| A1640 | Ouest | Interdit | LES ARIPES | A1727 | | Interdit | CHANCELLETTE |
| A1645 | | Interdit | CHARLET | A1729 | | Interdit | CHAMP CLOS |
| A1646 | | Interdit | CHARLET | A1731 | | Interdit | CHANCELLETTE |
| A1647 | Nord | Libre | CHARLET | A1733 | | Interdit | CHAMP CLOS |
| A1647 | Sud | Interdit | CHARLET | A1735 | | Interdit | CHAMP CLOS |
| A1648 | | Libre | CHARLET | A1737 | | Interdit | CHAMP CLOS |
| A1649 | | Interdit | LES MIARDS | A1739 | | Interdit | CHAMP CLOS |

Annexe : Règlementation des boisements de la commune de SAINT-LAURENT-EN-BEAUMONT
Listing parcellaire

| N° | Cardinalité | Périmètre | Lieu-dit | N° | Cardinalité | Périmètre | Lieu-dit |
|-------|-------------|-----------|----------------------|-------|-------------|-----------|--------------------|
| A1741 | | Interdit | LE LOVET | AB30 | | Interdit | LES EGATS |
| A1743 | | Interdit | LES ARIPES | AB31 | | Interdit | LES EGATS |
| A1745 | Nord | Interdit | LES ARIPES | AB32 | | Interdit | LES EGATS |
| A1745 | Sud | Libre | LES ARIPES | AB33 | | Interdit | LES EGATS |
| A1747 | | Libre | LES ARIPES | AB34 | | Interdit | LES EGATS |
| A1748 | | Libre | CHARLET | AB35 | | Interdit | LES EGATS |
| A1749 | | Libre | CHARLET | AB36 | | Interdit | LES EGATS |
| A1750 | | Libre | CHARLET | AB37 | | Interdit | LES EGATS |
| A1751 | | Libre | CHARLET | AB38 | | Interdit | LES EGATS |
| A1752 | | Interdit | CHAMP CLOS | AB39 | | Interdit | LES EGATS |
| A1753 | | Interdit | HAMEAU DES TERRASSES | AB40 | | Interdit | LES EGATS |
| A1754 | | Interdit | HAMEAU DES TERRASSES | AB42 | | Interdit | LES EGATS |
| A1755 | | Interdit | HAMEAU DES MIARDS | AB44 | | Interdit | LES EGATS |
| A1756 | | Interdit | HAMEAU DES MIARDS | AB46 | | Interdit | LES EGATS |
| A1758 | | Interdit | HAMEAU DES MIARDS | AB47 | | Interdit | LES EGATS |
| A1759 | | Interdit | LES PINAIRES | AB48 | | Interdit | LES EGATS |
| A1760 | | Interdit | LES PINAIRES | AB49 | | Interdit | LES EGATS |
| A1761 | | Interdit | LES PINAIRES | AB50 | | Interdit | LES EGATS |
| A1762 | | Interdit | LES PINAIRES | AB52 | | Interdit | LES CLOS |
| A1763 | | Interdit | LES PINAIRES | AB54 | | Interdit | LES CLOS |
| A1764 | | Interdit | LES PINAIRES | AB55 | | Interdit | LES CLOS |
| A1765 | | Interdit | HAMEAU DES MIARDS | AB56 | | Interdit | LES CLOS |
| A1766 | | Interdit | HAMEAU DES MIARDS | AB57 | | Interdit | LES CLOS |
| A1767 | | Interdit | HAMEAU DE CHARDENOT | AB59 | | Interdit | LES CLOS |
| A1768 | | Interdit | HAMEAU DE CHARDENOT | AB60 | | Interdit | LES CLOS |
| A1769 | | Interdit | HAMEAU DE CHARDENOT | AB62 | | Interdit | LES CLOS |
| A1770 | | Interdit | HAMEAU DE CHARDENOT | AB64 | | Interdit | LES CLOS |
| A1771 | | Interdit | HAMEAU DES TERRASSES | AB65 | | Interdit | LES CLOS |
| A1772 | | Interdit | HAMEAU DES TERRASSES | AB66 | | Interdit | LES CLOS |
| A1773 | | Interdit | LES PINAIRES | AB68 | | Interdit | LES CLOS |
| A1774 | | Interdit | LES PINAIRES | AB69 | | Interdit | LES CLOS |
| A1775 | | Interdit | HAMEAU DE CHARDENOT | AB70 | | Interdit | LES CLOS |
| A1776 | | Interdit | HAMEAU DE CHARDENOT | AB71 | | Interdit | LES CLOS |
| A1777 | | Interdit | HAMEAU DE CHARDENOT | AB72 | | Interdit | LES CLOS |
| A1778 | | Interdit | HAMEAU DE CHARDENOT | AB73 | | Interdit | LES CLOS |
| A1779 | | Interdit | HAMEAU DE CHARDENOT | AB74 | | Interdit | LES CLOS |
| A1780 | | Interdit | HAMEAU DE CHARDENOT | AB75 | | Interdit | LES CLOS |
| A1781 | | Interdit | HAMEAU DE CHARDENOT | AB76 | | Interdit | LES CLOS |
| A1782 | | Interdit | HAMEAU DE CHARDENOT | AB77 | | Interdit | LES CLOS |
| A1783 | | Interdit | HAMEAU DE CHARDENOT | AB78 | | Interdit | LES CLOS |
| A1784 | | Interdit | HAMEAU DE CHARDENOT | AB79 | | Interdit | LES CLOS |
| A1785 | | Interdit | HAMEAU DES MIARDS | AB80 | | Interdit | LES CLOS |
| A1786 | | Interdit | HAMEAU DES MIARDS | AB81 | | Interdit | LES CLOS |
| AB2 | | Interdit | LES EGATS | AB83 | | Interdit | LES CLOS |
| AB4 | | Interdit | LES EGATS | AB85 | | Interdit | LES CLOS |
| AB10 | | Interdit | LES EGATS | AB86 | | Interdit | LES CLOS |
| AB11 | | Interdit | LES EGATS | AB87 | | Interdit | LES CLOS |
| AB12 | | Interdit | LES EGATS | AB89 | | Interdit | LES CLOS |
| AB13 | | Interdit | LES EGATS | AB90 | | Interdit | LES CLOS |
| AB14 | | Interdit | LES EGATS | AB91 | | Interdit | LES CLOS |
| AB15 | | Interdit | LES EGATS | AB92 | | Interdit | LES CLOS |
| AB16 | | Interdit | LES EGATS | AB93 | | Interdit | LES CLOS |
| AB17 | | Interdit | LES EGATS | AB96 | | Interdit | VILLAGE DES MEYERS |
| AB18 | | Interdit | LES EGATS | AB98 | | Interdit | VILLAGE DES MEYERS |
| AB19 | | Interdit | LES EGATS | AB100 | | Interdit | VILLAGE DES MEYERS |
| AB24 | | Interdit | LES EGATS | AB101 | | Interdit | VILLAGE DES MEYERS |
| AB25 | | Interdit | LES EGATS | AB102 | | Interdit | VILLAGE DES MEYERS |
| AB26 | | Interdit | LES EGATS | AB103 | | Interdit | VILLAGE DES MEYERS |
| AB27 | | Interdit | LES EGATS | AB104 | | Interdit | VILLAGE DES MEYERS |
| AB28 | | Interdit | LES EGATS | AB105 | | Interdit | VILLAGE DES MEYERS |

Annexe : Règlementation des boisements de la commune de SAINT-LAURENT-EN-BEAUMONT
Listing parcellaire

| N° | Cardinalité | Périmètre | Lieu-dit | N° | Cardinalité | Périmètre | Lieu-dit |
|-------|-------------|-----------|--------------------|-------|-------------|-----------------------|--------------------|
| AB106 | | Interdit | VILLAGE DES MEYERS | AB173 | | Interdit | VILLAGE DES MEYERS |
| AB107 | | Interdit | VILLAGE DES MEYERS | AB174 | | Interdit | VILLAGE DES MEYERS |
| AB108 | | Interdit | VILLAGE DES MEYERS | AB175 | | Reglemente reconquete | VILLAGE DES MEYERS |
| AB109 | | Interdit | VILLAGE DES MEYERS | AB177 | | Interdit | VILLAGE DES MEYERS |
| AB110 | | Interdit | VILLAGE DES MEYERS | AB178 | | Interdit | VILLAGE DES MEYERS |
| AB111 | | Interdit | VILLAGE DES MEYERS | AB180 | | Interdit | VILLAGE DES MEYERS |
| AB112 | | Interdit | VILLAGE DES MEYERS | AB181 | | Interdit | VILLAGE DES MEYERS |
| AB113 | | Interdit | VILLAGE DES MEYERS | AB182 | | Interdit | VILLAGE DES MEYERS |
| AB114 | | Interdit | VILLAGE DES MEYERS | AB183 | | Interdit | VILLAGE DES MEYERS |
| AB115 | | Interdit | VILLAGE DES MEYERS | AB184 | | Interdit | VILLAGE DES MEYERS |
| AB116 | | Interdit | VILLAGE DES MEYERS | AB185 | | Interdit | VILLAGE DES MEYERS |
| AB117 | | Interdit | VILLAGE DES MEYERS | AB186 | | Interdit | VILLAGE DES MEYERS |
| AB118 | | Interdit | VILLAGE DES MEYERS | AB187 | | Interdit | VILLAGE DES MEYERS |
| AB119 | | Interdit | VILLAGE DES MEYERS | AB188 | | Interdit | VILLAGE DES MEYERS |
| AB120 | | Interdit | VILLAGE DES MEYERS | AB189 | | Interdit | VILLAGE DES MEYERS |
| AB121 | | Interdit | VILLAGE DES MEYERS | AB190 | | Interdit | VILLAGE DES MEYERS |
| AB122 | | Interdit | VILLAGE DES MEYERS | AB191 | | Interdit | VILLAGE DES MEYERS |
| AB123 | | Interdit | VILLAGE DES MEYERS | AB192 | | Interdit | VILLAGE DES MEYERS |
| AB124 | | Interdit | VILLAGE DES MEYERS | AB193 | | Interdit | VILLAGE DES MEYERS |
| AB125 | | Interdit | VILLAGE DES MEYERS | AB194 | | Interdit | VILLAGE DES MEYERS |
| AB126 | | Interdit | VILLAGE DES MEYERS | AB195 | | Interdit | VILLAGE DES MEYERS |
| AB127 | | Interdit | VILLAGE DES MEYERS | AB196 | | Interdit | VILLAGE DES MEYERS |
| AB128 | | Interdit | VILLAGE DES MEYERS | AB197 | | Interdit | LES CLOS |
| AB129 | | Interdit | VILLAGE DES MEYERS | AB201 | | Interdit | LES EGATS |
| AB130 | | Interdit | VILLAGE DES MEYERS | AB202 | | Interdit | VILLAGE DES MEYERS |
| AB131 | | Interdit | VILLAGE DES MEYERS | AB203 | | Interdit | VILLAGE DES MEYERS |
| AB132 | | Interdit | VILLAGE DES MEYERS | AB204 | | Interdit | VILLAGE DES MEYERS |
| AB133 | | Interdit | VILLAGE DES MEYERS | AB205 | | Interdit | VILLAGE DES MEYERS |
| AB134 | | Interdit | VILLAGE DES MEYERS | AB206 | | Interdit | VILLAGE DES MEYERS |
| AB135 | | Interdit | VILLAGE DES MEYERS | AB207 | | Interdit | VILLAGE DES MEYERS |
| AB136 | | Interdit | VILLAGE DES MEYERS | AB208 | | Interdit | VILLAGE DES MEYERS |
| AB138 | | Interdit | VILLAGE DES MEYERS | AB209 | | Interdit | VILLAGE DES MEYERS |
| AB139 | | Interdit | VILLAGE DES MEYERS | AB210 | | Interdit | VILLAGE DES MEYERS |
| AB140 | | Interdit | VILLAGE DES MEYERS | AB211 | | Interdit | VILLAGE DES MEYERS |
| AB141 | | Interdit | VILLAGE DES MEYERS | AB214 | | Interdit | LES CLOS |
| AB143 | | Interdit | VILLAGE DES MEYERS | AB215 | | Interdit | LES CLOS |
| AB144 | | Interdit | VILLAGE DES MEYERS | AB216 | | Interdit | LES CLOS |
| AB145 | | Interdit | VILLAGE DES MEYERS | AB217 | | Interdit | LES CLOS |
| AB146 | | Interdit | VILLAGE DES MEYERS | AB220 | | Interdit | VILLAGE DES MEYERS |
| AB147 | | Interdit | VILLAGE DES MEYERS | AB221 | | Interdit | VILLAGE DES MEYERS |
| AB148 | | Interdit | VILLAGE DES MEYERS | AB222 | | Reglemente reconquete | VILLAGE DES MEYERS |
| AB149 | | Interdit | VILLAGE DES MEYERS | AB223 | Nord | Reglemente reconquete | VILLAGE DES MEYERS |
| AB150 | | Interdit | VILLAGE DES MEYERS | AB223 | Sud | Interdit | VILLAGE DES MEYERS |
| AB151 | | Interdit | VILLAGE DES MEYERS | AB224 | | Interdit | LES CLOS |
| AB152 | | Interdit | VILLAGE DES MEYERS | AB225 | | Interdit | LES CLOS |
| AB153 | | Interdit | VILLAGE DES MEYERS | AB227 | | Interdit | LES CLOS |
| AB154 | | Interdit | VILLAGE DES MEYERS | AB228 | | Interdit | LES CLOS |
| AB155 | | Interdit | VILLAGE DES MEYERS | AB229 | | Interdit | LES EGATS |
| AB156 | | Interdit | VILLAGE DES MEYERS | AB230 | | Interdit | LES EGATS |
| AB157 | | Interdit | VILLAGE DES MEYERS | AB231 | | Interdit | LES EGATS |
| AB158 | | Interdit | VILLAGE DES MEYERS | AB232 | | Interdit | LES EGATS |
| AB159 | | Interdit | VILLAGE DES MEYERS | AB240 | | Interdit | LES EGATS |
| AB163 | | Interdit | VILLAGE DES MEYERS | AB242 | | Interdit | LES EGATS |
| AB165 | | Interdit | VILLAGE DES MEYERS | AB243 | | Interdit | LES EGATS |
| AB166 | | Interdit | VILLAGE DES MEYERS | AB246 | | Interdit | LES EGATS |
| AB167 | | Interdit | VILLAGE DES MEYERS | AB248 | | Interdit | LES EGATS |
| AB168 | | Interdit | VILLAGE DES MEYERS | AB254 | | Interdit | LES EGATS |
| AB170 | | Interdit | VILLAGE DES MEYERS | AB255 | | Interdit | LES EGATS |
| AB171 | | Interdit | VILLAGE DES MEYERS | AB262 | | Interdit | LES EGATS |
| AB172 | | Interdit | VILLAGE DES MEYERS | AB263 | | Interdit | LES EGATS |

Annexe : Règlementation des boisements de la commune de SAINT-LAURENT-EN-BEAUMONT
Listing parcellaire

| N° | Cardinalité | Périmètre | Lieu-dit | N° | Cardinalité | Périmètre | Lieu-dit |
|-------|-------------|-----------------------|--------------------|-----|-------------|-----------------------|------------|
| AB267 | | Interdit | LES CLOS | B29 | | Libre | LES OVETS |
| AB268 | | Interdit | LES CLOS | B30 | | Libre | LES OVETS |
| AB269 | | Interdit | LES CLOS | B31 | | Libre | LES OVETS |
| AB270 | | Interdit | LES CLOS | B32 | | Libre | LES OVETS |
| AB275 | | Interdit | LES EGATS | B33 | | Interdit | LES OVETS |
| AB277 | | Interdit | LES CLOS | B34 | | Interdit | LES OVETS |
| AB278 | | Interdit | LES CLOS | B35 | Est | Libre | LES OVETS |
| AB280 | | Interdit | VILLAGE DES MEYERS | B35 | Ouest | Interdit | LES OVETS |
| AB281 | | Interdit | VILLAGE DES MEYERS | B36 | | Libre | LES OVETS |
| AB282 | | Interdit | VILLAGE DES MEYERS | B37 | | Libre | LES OVETS |
| AB283 | | Interdit | LES EGATS | B38 | | Libre | LES OVETS |
| AB284 | | Interdit | LES EGATS | B39 | | Reglemente reconquete | LES OVETS |
| AB285 | | Interdit | LES EGATS | B40 | | Interdit | LES OVETS |
| AB286 | | Interdit | LES EGATS | B41 | | Interdit | LES OVETS |
| AB287 | | Interdit | LES EGATS | B42 | | Libre | LES OVETS |
| AB288 | | Interdit | LES EGATS | B43 | | Libre | LES OVETS |
| AB289 | | Interdit | VILLAGE DES MEYERS | B44 | | Interdit | LES OVETS |
| AB290 | | Interdit | VILLAGE DES MEYERS | B45 | | Interdit | LES OVETS |
| AB291 | | Interdit | VILLAGE DES MEYERS | B46 | | Interdit | LES OVETS |
| AB292 | | Reglemente reconquete | VILLAGE DES MEYERS | B47 | | Interdit | LES OVETS |
| AB293 | | Interdit | LES CLOS | B48 | | Interdit | LES OVETS |
| AB294 | | Interdit | LES CLOS | B49 | | Interdit | LES OVETS |
| AB298 | | Interdit | LES CLOS | B50 | | Interdit | LES OVETS |
| AB299 | | Interdit | LES CLOS | B51 | | Interdit | LES OVETS |
| AB300 | | Interdit | VILLAGE DES MEYERS | B52 | | Reglemente | LES OVETS |
| AB301 | | Interdit | VILLAGE DES MEYERS | B53 | | Reglemente | LES OVETS |
| AB303 | | Interdit | LES CLOS | B55 | | Interdit | LES OVETS |
| AB304 | | Interdit | LES CLOS | B56 | | Interdit | LES OVETS |
| AB305 | | Interdit | VILLAGE DES MEYERS | B57 | | Interdit | LES OVETS |
| B1 | | Libre | LE CHAPEAU | B58 | | Interdit | LES OVETS |
| B2 | | Libre | LE CHAPEAU | B59 | | Interdit | LES OVETS |
| B3 | | Interdit | LE CHAPEAU | B60 | | Interdit | LES OVETS |
| B4 | | Interdit | LE CHAPEAU | B61 | | Interdit | LES OVETS |
| B5 | | Libre | LE CHAPEAU | B62 | | Interdit | LES OVETS |
| B6 | | Interdit | LE CHAPEAU | B63 | | Interdit | LES OVETS |
| B6 | | Interdit | LE CHAPEAU | B64 | | Interdit | LES OVETS |
| B7 | | Interdit | LE CHAPEAU | B65 | | Interdit | LES OVETS |
| B8 | | Interdit | LE CHAPEAU | B66 | | Interdit | LES OVETS |
| B9 | | Interdit | LE CHAPEAU | B67 | | Interdit | LES OVETS |
| B10 | | Interdit | LE CHAPEAU | B68 | | Reglemente reconquete | LES OVETS |
| B11 | | Interdit | LE CHAPEAU | B69 | | Interdit | LES OVETS |
| B12 | | Interdit | LE CHAPEAU | B70 | | Interdit | LES OVETS |
| B13 | | Interdit | LE CHAPEAU | B71 | | Interdit | LES OVETS |
| B14 | | Interdit | LE CHAPEAU | B72 | | Interdit | LES OVETS |
| B15 | | Interdit | LE CHAPEAU | B73 | | Interdit | LES OVETS |
| B16 | | Interdit | LE CHAPEAU | B74 | | Interdit | LES OVETS |
| B17 | | Interdit | LE CHAPEAU | B75 | Sud | Interdit | LES OVETS |
| B18 | | Reglemente | LE CHAPEAU | B75 | Nord | Reglemente reconquete | LES OVETS |
| B19 | | Reglemente | LE CHAPEAU | B76 | | Reglemente reconquete | LES OVETS |
| B20 | | Interdit | LE CHAPEAU | B77 | Sud | Interdit | LES OVETS |
| B21 | | Interdit | LE CHAPEAU | B77 | Nord | Reglemente reconquete | LES OVETS |
| B22 | | Reglemente | LE CHAPEAU | B78 | | Interdit | LES OVETS |
| B23 | Sud | Reglemente | LE CHAPEAU | B79 | | Interdit | LES OVETS |
| B23 | Nord | Libre | LE CHAPEAU | B80 | | Interdit | LES OVETS |
| B24 | Sud | Reglemente | LES OVETS | B81 | Sud | Interdit | MALBUISSON |
| B24 | Nord | Libre | LES OVETS | B81 | Nord | Libre | MALBUISSON |
| B25 | | Interdit | LES OVETS | B82 | | Libre | MALBUISSON |
| B26 | | Interdit | LES OVETS | B83 | | Reglemente reconquete | MALBUISSON |
| B27 | | Libre | LES OVETS | B84 | | Reglemente reconquete | MALBUISSON |
| B28 | | Libre | LES OVETS | B85 | | Interdit | MALBUISSON |

Annexe : Règlementation des boisements de la commune de SAINT-LAURENT-EN-BEAUMONT
Listing parcellaire

| N° | Cardinalité | Périmètre | Lieu-dit | N° | Cardinalité | Périmètre | Lieu-dit |
|------|-------------|-----------|-------------------|------|-------------|-----------|--------------|
| B86 | | Interdit | MALBUISSON | B150 | | Libre | BOIS JETTON |
| B87 | | Interdit | MALBUISSON | B152 | | Libre | BOIS JETTON |
| B88 | | Interdit | MALBUISSON | B153 | | Libre | BOIS JETTON |
| B89 | | Interdit | MALBUISSON | B154 | | Libre | BOIS JETTON |
| B90 | | Interdit | MALBUISSON | B155 | | Libre | BOIS JETTON |
| B91 | | Interdit | MALBUISSON | B156 | | Libre | BOIS JETTON |
| B92 | | Interdit | MALBUISSON | B157 | | Libre | BOIS JETTON |
| B93 | | Interdit | MALBUISSON | B158 | | Libre | BOIS JETTON |
| B94 | | Interdit | MALBUISSON | B159 | | Libre | BOIS JETTON |
| B95 | | Interdit | MALBUISSON | B160 | | Libre | BOIS JETTON |
| B96 | | Interdit | MALBUISSON | B161 | | Libre | BOIS JETTON |
| B97 | | Interdit | MALBUISSON | B162 | | Libre | BOIS JETTON |
| B98 | | Interdit | MALBUISSON | B164 | | Libre | BOIS JETTON |
| B99 | | Interdit | MALBUISSON | B165 | | Libre | BOIS JETTON |
| B100 | | Interdit | MALBUISSON | B166 | | Libre | BOIS JETTON |
| B101 | | Interdit | MALBUISSON | B167 | | Libre | BOIS JETTON |
| B102 | | Interdit | MALBUISSON | B168 | | Libre | BOIS JETTON |
| B103 | | Interdit | MALBUISSON | B169 | | Libre | BOIS JETTON |
| B104 | | Interdit | MALBUISSON | B170 | | Libre | BOIS JETTON |
| B105 | | Libre | MALBUISSON | B171 | | Libre | BOIS JETTON |
| B106 | Sud | Interdit | MALBUISSON | B172 | | Libre | BOIS JETTON |
| B106 | Nord | Libre | MALBUISSON | B174 | | Interdit | BOIS JETTON |
| B107 | | Interdit | HAMEAU MALBUISSON | B175 | Nord | Interdit | BOIS JETTON |
| B109 | | Interdit | HAMEAU MALBUISSON | B175 | Sud | Libre | BOIS JETTON |
| B110 | | Interdit | HAMEAU MALBUISSON | B176 | Sud | Libre | BOIS JETTON |
| B111 | | Interdit | HAMEAU MALBUISSON | B176 | Nord | Interdit | BOIS JETTON |
| B112 | | Interdit | HAMEAU MALBUISSON | B177 | | Libre | BOIS JETTON |
| B113 | | Interdit | HAMEAU MALBUISSON | B178 | | Libre | BOIS JETTON |
| B114 | | Interdit | HAMEAU MALBUISSON | B179 | | Libre | BOIS JETTON |
| B115 | | Interdit | HAMEAU MALBUISSON | B180 | | Libre | BOIS JETTON |
| B116 | | Interdit | HAMEAU MALBUISSON | B181 | | Libre | LES CLAPIERS |
| B117 | | Interdit | HAMEAU MALBUISSON | B182 | | Libre | LES CLAPIERS |
| B118 | | Interdit | HAMEAU MALBUISSON | B183 | | Libre | LES CLAPIERS |
| B119 | | Interdit | HAMEAU MALBUISSON | B184 | | Libre | LES CLAPIERS |
| B120 | | Interdit | HAMEAU MALBUISSON | B185 | | Libre | LES CLAPIERS |
| B122 | | Interdit | HAMEAU MALBUISSON | B186 | | Libre | LES CLAPIERS |
| B123 | | Interdit | HAMEAU MALBUISSON | B187 | | Libre | LES CLAPIERS |
| B124 | | Interdit | HAMEAU MALBUISSON | B188 | | Libre | LES CLAPIERS |
| B126 | | Interdit | HAMEAU MALBUISSON | B189 | | Libre | LES CLAPIERS |
| B129 | | Interdit | BOIS JETTON | B190 | | Libre | LES CLAPIERS |
| B130 | | Interdit | BOIS JETTON | B191 | | Libre | LES CLAPIERS |
| B131 | | Interdit | BOIS JETTON | B192 | | Interdit | LES CLAPIERS |
| B132 | | Interdit | BOIS JETTON | B193 | | Libre | LES CLAPIERS |
| B133 | | Interdit | BOIS JETTON | B194 | | Libre | LES CLAPIERS |
| B134 | | Interdit | BOIS JETTON | B201 | | Interdit | RAVEYRENT |
| B135 | | Interdit | BOIS JETTON | B202 | | Libre | RAVEYRENT |
| B136 | | Libre | BOIS JETTON | B203 | | Interdit | RAVEYRENT |
| B137 | | Libre | BOIS JETTON | B204 | | Interdit | RAVEYRENT |
| B138 | | Libre | BOIS JETTON | B205 | | Interdit | RAVEYRENT |
| B139 | | Libre | BOIS JETTON | B206 | | Libre | RAVEYRENT |
| B140 | | Libre | BOIS JETTON | B207 | | Libre | RAVEYRENT |
| B141 | | Libre | BOIS JETTON | B208 | | Interdit | RAVEYRENT |
| B142 | | Libre | BOIS JETTON | B209 | | Interdit | RAVEYRENT |
| B143 | | Libre | BOIS JETTON | B210 | | Interdit | RAVEYRENT |
| B144 | | Libre | BOIS JETTON | B211 | | Interdit | RAVEYRENT |
| B145 | | Libre | BOIS JETTON | B212 | | Libre | RAVEYRENT |
| B146 | | Libre | BOIS JETTON | B213 | | Libre | RAVEYRENT |
| B147 | | Libre | BOIS JETTON | B214 | | Libre | RAVEYRENT |
| B148 | | Libre | BOIS JETTON | B215 | | Libre | RAVEYRENT |
| B149 | | Libre | BOIS JETTON | B216 | | Interdit | RAVEYRENT |

Annexe : Règlementation des boisements de la commune de SAINT-LAURENT-EN-BEAUMONT
Listing parcellaire

| N° | Cardinalité | Périmètre | Lieu-dit | N° | Cardinalité | Périmètre | Lieu-dit |
|------|-------------|-----------|-----------|------|-------------|-----------|-----------|
| B217 | Sud | Interdit | RAVEYRENT | B272 | | Interdit | GOURNIER |
| B217 | Nord | Libre | RAVEYRENT | B273 | Libre | Libre | GOURNIER |
| B218 | | Interdit | RAVEYRENT | B274 | | Interdit | GOURNIER |
| B219 | | Interdit | RAVEYRENT | B275 | Libre | Libre | GOURNIER |
| B220 | | Interdit | RAVEYRENT | B276 | | Interdit | GOURNIER |
| B221 | | Interdit | RAVEYRENT | B277 | Libre | Libre | GOURNIER |
| B222 | | Interdit | RAVEYRENT | B278 | | Interdit | GOURNIER |
| B223 | | Interdit | RAVEYRENT | B279 | | Interdit | GOURNIER |
| B224 | | Interdit | RAVEYRENT | B280 | | Interdit | GOURNIER |
| B225 | Ouest | Interdit | RAVEYRENT | B281 | Libre | Libre | GOURNIER |
| B225 | Est | Libre | RAVEYRENT | B282 | Libre | Libre | GOURNIER |
| B226 | | Libre | RAVEYRENT | B284 | | Interdit | GOURNIER |
| B227 | | Interdit | RAVEYRENT | B285 | | Interdit | GOURNIER |
| B228 | | Interdit | RAVEYRENT | B286 | | Interdit | GOURNIER |
| B229 | | Interdit | RAVEYRENT | B287 | | Interdit | GOURNIER |
| B230 | | Interdit | LUANT | B288 | | Interdit | GOURNIER |
| B231 | | Interdit | LUANT | B289 | | Interdit | GOURNIER |
| B232 | | Interdit | LUANT | B290 | | Interdit | LE SERT |
| B233 | | Interdit | LUANT | B291 | | Interdit | LE SERT |
| B234 | | Interdit | LUANT | B292 | | Interdit | LE SERT |
| B235 | | Interdit | LUANT | B293 | | Interdit | LE SERT |
| B236 | | Interdit | LUANT | B294 | | Interdit | LE SERT |
| B237 | | Interdit | LUANT | B295 | Libre | Libre | LE SERT |
| B238 | | Libre | LUANT | B296 | Libre | Libre | LE SERT |
| B240 | Ouest | Libre | LUANT | B297 | Libre | Libre | LE SERT |
| B240 | Est | Interdit | LUANT | B298 | Libre | Libre | LE SERT |
| B241 | Nord | Libre | LUANT | B300 | | Interdit | LE SERT |
| B241 | Sud | Interdit | LUANT | B301 | | Interdit | LE SERT |
| B242 | Nord | Libre | LUANT | B302 | | Interdit | LE SERT |
| B242 | Sud | Interdit | LUANT | B303 | | Interdit | LE SERT |
| B243 | | Libre | LUANT | B304 | | Interdit | LE SERT |
| B244 | | Interdit | LUANT | B305 | | Interdit | LE SERT |
| B245 | | Libre | LUANT | B306 | | Interdit | LE SERT |
| B246 | | Libre | LUANT | B307 | Libre | Libre | LE SERT |
| B248 | | Interdit | LUANT | B308 | Libre | Libre | LE SERT |
| B249 | | Interdit | LUANT | B309 | Libre | Libre | LE SERT |
| B250 | | Interdit | LUANT | B310 | | Interdit | LE SERT |
| B251 | | Libre | LUANT | B311 | Libre | Libre | LE SERT |
| B252 | | Libre | LUANT | B312 | Libre | Libre | LE SERT |
| B253 | | Libre | GOURNIER | B313 | | Interdit | LE SERT |
| B254 | | Libre | GOURNIER | B314 | | Interdit | LE SERT |
| B255 | | Libre | GOURNIER | B315 | | Interdit | LE SERT |
| B256 | Nord | Libre | GOURNIER | B316 | | Interdit | LE SERT |
| B256 | Sud | Interdit | GOURNIER | B317 | | Interdit | LE SERT |
| B257 | Nord | Libre | GOURNIER | B318 | | Interdit | LE SERT |
| B257 | Sud | Interdit | GOURNIER | B319 | | Interdit | LE SERT |
| B258 | | Interdit | GOURNIER | B320 | | Interdit | LE SERT |
| B259 | | Libre | GOURNIER | B325 | Libre | Libre | LES RIEUX |
| B260 | | Interdit | GOURNIER | B326 | Libre | Libre | LES RIEUX |
| B261 | | Libre | GOURNIER | B327 | Libre | Libre | LES RIEUX |
| B262 | | Interdit | GOURNIER | B328 | | Interdit | LES RIEUX |
| B264 | | Interdit | GOURNIER | B329 | | Interdit | LES RIEUX |
| B265 | | Libre | GOURNIER | B330 | | Interdit | LES RIEUX |
| B266 | | Libre | GOURNIER | B331 | | Interdit | LES RIEUX |
| B266 | | Libre | GOURNIER | B332 | | Interdit | LES RIEUX |
| B267 | | Interdit | GOURNIER | B333 | | Interdit | LES RIEUX |
| B268 | | Libre | GOURNIER | B334 | | Interdit | LES RIEUX |
| B269 | | Libre | GOURNIER | B335 | | Interdit | LES RIEUX |
| B270 | | Interdit | GOURNIER | B336 | | Interdit | LES RIEUX |
| B271 | | Libre | GOURNIER | B337 | Libre | Interdit | LES RIEUX |

Annexe : Règlementation des boisements de la commune de SAINT-LAURENT-EN-BEAUMONT
Listing parcellaire

| N° | Cardinalité | Périmètre | Lieu-dit | N° | Cardinalité | Périmètre | Lieu-dit |
|------|-------------|-----------|-----------|------|-------------|-----------------------|-----------|
| | | Interdit | LES RIEUX | B397 | | Libre | CLAPAROUX |
| B339 | | Interdit | LES RIEUX | B398 | | Libre | CLAPAROUX |
| B340 | | Interdit | LES RIEUX | B399 | | Libre | PEYROUSES |
| B341 | | Interdit | LES RIEUX | B400 | | Libre | PEYROUSES |
| B342 | | Interdit | LES RIEUX | B401 | | Libre | PEYROUSES |
| B343 | | Interdit | LES RIEUX | B402 | | Libre | PEYROUSES |
| B344 | | Libre | LES RIEUX | B403 | | Libre | PEYROUSES |
| B345 | | Interdit | LES RIEUX | B404 | | Libre | PEYROUSES |
| B346 | | Interdit | LES RIEUX | B405 | | Libre | PEYROUSES |
| B347 | | Interdit | LES RIEUX | B406 | | Libre | PEYROUSES |
| B348 | | Interdit | LES RIEUX | B407 | | Libre | PEYROUSES |
| B349 | | Interdit | LES RIEUX | B408 | | Libre | PEYROUSES |
| B350 | | Interdit | LES RIEUX | B409 | | Libre | PEYROUSES |
| B351 | | Libre | LES RIEUX | B410 | | Libre | PEYROUSES |
| B352 | | Libre | LES RIEUX | B411 | | Libre | PEYROUSES |
| B353 | | Libre | LES RIEUX | B412 | | Libre | PEYROUSES |
| B354 | | Libre | LES RIEUX | B413 | | Libre | PEYROUSES |
| B355 | | Libre | LES RIEUX | B414 | | Libre | PEYROUSES |
| B356 | | Libre | LES RIEUX | B415 | | Libre | PEYROUSES |
| B357 | | Interdit | LES RIEUX | B416 | | Libre | PEYROUSES |
| B358 | | Libre | LES RIEUX | B417 | | Libre | PEYROUSES |
| B359 | | Libre | LES RIEUX | B418 | | Libre | PEYROUSES |
| B360 | | Libre | LES RIEUX | B419 | | Libre | PEYROUSES |
| B361 | | Libre | LES RIEUX | B420 | | Libre | PEYROUSES |
| B362 | | Libre | LES RIEUX | B423 | | Libre | PEYROUSES |
| B363 | | Libre | LES RIEUX | B424 | | Libre | PEYROUSES |
| B364 | | Interdit | CLAPAROUX | B425 | | Libre | PEYROUSES |
| B365 | | Interdit | CLAPAROUX | B426 | | Libre | PEYROUSES |
| B366 | | Interdit | CLAPAROUX | B427 | | Libre | PEYROUSES |
| B367 | | Interdit | CLAPAROUX | B428 | | Libre | PEYROUSES |
| B368 | | Interdit | CLAPAROUX | B429 | | Libre | PEYROUSES |
| B369 | | Interdit | CLAPAROUX | B430 | | Interdit | PEYROUSES |
| B370 | | Libre | CLAPAROUX | B431 | | Interdit | PEYROUSES |
| B371 | Nord | Interdit | CLAPAROUX | B432 | | Interdit | PEYROUSES |
| B371 | Sud | Libre | CLAPAROUX | B433 | | Interdit | PEYROUSES |
| B372 | | Libre | CLAPAROUX | B434 | | Interdit | PEYROUSES |
| B373 | | Libre | CLAPAROUX | B435 | | Interdit | PEYROUSES |
| B374 | | Libre | CLAPAROUX | B436 | | Interdit | PEYROUSES |
| B375 | | Libre | CLAPAROUX | B437 | | Interdit | PEYROUSES |
| B376 | | Libre | CLAPAROUX | B438 | | Interdit | PEYROUSES |
| B377 | | Libre | CLAPAROUX | B440 | | Interdit | PEYROUSES |
| B378 | | Libre | CLAPAROUX | B441 | | Interdit | PEYROUSES |
| B379 | | Libre | CLAPAROUX | B442 | | Reglemente reconquete | PEYROUSES |
| B380 | | Libre | CLAPAROUX | B443 | | Reglemente reconquete | PEYROUSES |
| B381 | | Libre | CLAPAROUX | B444 | | Reglemente reconquete | PEYROUSES |
| B382 | | Libre | CLAPAROUX | B445 | | Libre | PEYROUSES |
| B383 | | Libre | CLAPAROUX | B446 | | Libre | PEYROUSES |
| B384 | | Libre | CLAPAROUX | B447 | | Libre | PEYROUSES |
| B385 | | Libre | CLAPAROUX | B448 | | Libre | PEYROUSES |
| B386 | | Libre | CLAPAROUX | B449 | | Libre | PEYROUSES |
| B387 | | Libre | CLAPAROUX | B450 | | Libre | PEYROUSES |
| B388 | | Libre | CLAPAROUX | B451 | | Reglemente reconquete | PEYROUSES |
| B389 | | Libre | CLAPAROUX | B452 | | Reglemente reconquete | PEYROUSES |
| B390 | | Libre | CLAPAROUX | B453 | | Reglemente reconquete | PEYROUSES |
| B391 | | Libre | CLAPAROUX | B454 | | Libre | PEYROUSES |
| B392 | | Libre | CLAPAROUX | B455 | | Libre | PEYROUSES |
| B393 | | Libre | CLAPAROUX | B456 | | Libre | PEYROUSES |
| B394 | | Libre | CLAPAROUX | B457 | | Libre | PEYROUSES |
| B395 | | Libre | CLAPAROUX | B458 | | Libre | PEYROUSES |
| B396 | | Libre | CLAPAROUX | B459 | | Libre | PEYROUSES |

Annexe : Règlementation des boisements de la commune de SAINT-LAURENT-EN-BEAUMONT
Listing parcellaire

| N° | Cardinalité | Périmètre | Lieu-dit | N° | Cardinalité | Périmètre | Lieu-dit |
|------|-------------|-----------------------|----------------|------|-------------|-----------|-----------|
| B460 | | Libre | PEYROUSES | B523 | | Libre | MALADIERE |
| B461 | | Libre | PEYROUSES | B524 | | Libre | MALADIERE |
| B462 | | Libre | PEYROUSES | B525 | | Libre | MALADIERE |
| B463 | | Libre | PEYROUSES | B526 | | Libre | MALADIERE |
| B464 | | Libre | PEYROUSES | B527 | | Libre | MALADIERE |
| B465 | | Libre | PEYROUSES | B528 | | Libre | MALADIERE |
| B466 | | Libre | PEYROUSES | B529 | | Libre | MALADIERE |
| B467 | | Libre | PEYROUSES | B530 | | Libre | MALADIERE |
| B468 | | Libre | LES FRACHETTES | B531 | | Libre | MALADIERE |
| B469 | | Libre | LES FRACHETTES | B532 | | Libre | MALADIERE |
| B470 | | Libre | LES FRACHETTES | B533 | | Libre | MALADIERE |
| B471 | | Libre | LES FRACHETTES | B534 | | Libre | MALADIERE |
| B472 | | Libre | LES FRACHETTES | B535 | | Libre | MALADIERE |
| B473 | | Libre | LES FRACHETTES | B536 | | Libre | MALADIERE |
| B474 | | Libre | LES FRACHETTES | B537 | | Libre | MALADIERE |
| B475 | | Libre | LES FRACHETTES | B538 | | Libre | MALADIERE |
| B476 | | Libre | LES FRACHETTES | B539 | | Libre | MALADIERE |
| B477 | | Libre | LES FRACHETTES | B540 | | Libre | MALADIERE |
| B478 | | Libre | LES FRACHETTES | B541 | | Libre | MALADIERE |
| B479 | | Libre | LES FRACHETTES | B542 | | Libre | MALADIERE |
| B480 | | Libre | LES FRACHETTES | B543 | | Libre | MALADIERE |
| B481 | | Libre | LES FRACHETTES | B544 | | Libre | MALADIERE |
| B482 | | Libre | LES FRACHETTES | B545 | | Libre | MALADIERE |
| B483 | | Libre | LES FRACHETTES | B546 | | Libre | MALADIERE |
| B484 | | Libre | LES FRACHETTES | B547 | | Libre | MALADIERE |
| B485 | | Libre | LES FRACHETTES | B548 | | Libre | MALADIERE |
| B486 | | Libre | LES FRACHETTES | B549 | | Interdit | MALADIERE |
| B487 | | Libre | LES FRACHETTES | B550 | | Interdit | MALADIERE |
| B488 | | Libre | LES FRACHETTES | B551 | | Interdit | MALADIERE |
| B489 | | Libre | LES FRACHETTES | B552 | | Libre | MALADIERE |
| B490 | | Interdit | LES FRACHETTES | B553 | | Libre | VILLARET |
| B491 | | Interdit | LES FRACHETTES | B554 | | Libre | VILLARET |
| B492 | | Libre | LES FRACHETTES | B555 | | Libre | VILLARET |
| B493 | | Interdit | LES FRACHETTES | B556 | | Libre | VILLARET |
| B494 | | Libre | LES FRACHETTES | B557 | | Libre | VILLARET |
| B495 | | Interdit | LES FRACHETTES | B559 | | Interdit | VILLARET |
| B496 | | Libre | LES FRACHETTES | B560 | | Libre | VILLARET |
| B497 | | Libre | LES FRACHETTES | B561 | | Libre | VILLARET |
| B498 | | Reglemente reconquete | LES FRACHETTES | B562 | | Libre | VILLARET |
| B499 | | Interdit | LES FRACHETTES | B563 | | Libre | VILLARET |
| B500 | | Libre | LES FRACHETTES | B564 | | Libre | VILLARET |
| B501 | | Libre | LES FRACHETTES | B565 | | Libre | VILLARET |
| B503 | | Libre | LES FRACHETTES | B566 | | Libre | VILLARET |
| B504 | | Libre | LES FRACHETTES | B567 | | Libre | VILLARET |
| B505 | | Libre | LES FRACHETTES | B569 | | Libre | VILLARET |
| B506 | | Libre | LES FRACHETTES | B570 | | Libre | VILLARET |
| B507 | | Libre | LES FRACHETTES | B571 | | Libre | VILLARET |
| B508 | | Libre | LES FRACHETTES | B572 | | Libre | VILLARET |
| B509 | | Libre | LES FRACHETTES | B573 | | Libre | VILLARET |
| B510 | | Libre | LES FRACHETTES | B574 | | Libre | VILLARET |
| B511 | | Libre | LES FRACHETTES | B575 | | Libre | VILLARET |
| B512 | | Libre | LES FRACHETTES | B576 | | Libre | VILLARET |
| B513 | | Libre | LES FRACHETTES | B577 | | Libre | VILLARET |
| B514 | | Libre | LES FRACHETTES | B578 | | Libre | VILLARET |
| B515 | | Libre | LES FRACHETTES | B579 | | Libre | VILLARET |
| B518 | | Libre | LES FRACHETTES | B580 | | Libre | VILLARET |
| B519 | | Libre | LES FRACHETTES | B581 | | Libre | VILLARET |
| B520 | | Libre | MALADIERE | B582 | | Libre | VILLARET |
| B521 | | Libre | MALADIERE | B583 | | Libre | VILLARET |
| B522 | | Libre | MALADIERE | B584 | | Libre | VILLARET |

Annexe : Règlementation des boisements de la commune de SAINT-LAURENT-EN-BEAUMONT
Listing parcellaire

| N° | Cardinalité | Périmètre | Lieu-dit | N° | Cardinalité | Périmètre | Lieu-dit |
|------|-------------|-----------|-------------------------|------|-------------|-----------|-------------------------|
| B585 | | Libre | VILLARET | B647 | | Libre | TERRE BLANCHE ET FANJAT |
| B586 | | Libre | VILLARET | B648 | | Libre | TERRE BLANCHE ET FANJAT |
| B587 | | Libre | VILLARET | B649 | | Libre | TERRE BLANCHE ET FANJAT |
| B588 | | Libre | VILLARET | B650 | | Libre | TERRE BLANCHE ET FANJAT |
| B589 | | Libre | VILLARET | B651 | | Libre | TERRE BLANCHE ET FANJAT |
| B590 | | Libre | VILLARET | B652 | | Libre | TERRE BLANCHE ET FANJAT |
| B591 | | Libre | VILLARET | B655 | | Interdit | TERRE BLANCHE ET FANJAT |
| B592 | | Libre | VILLARET | B656 | | Interdit | TERRE BLANCHE ET FANJAT |
| B593 | | Libre | VILLARET | B657 | | Interdit | TERRE BLANCHE ET FANJAT |
| B594 | | Libre | VILLARET | B658 | | Interdit | TERRE BLANCHE ET FANJAT |
| B595 | | Libre | VILLARET | B659 | | Interdit | TERRE BLANCHE ET FANJAT |
| B596 | | Libre | VILLARET | B660 | | Interdit | TERRE BLANCHE ET FANJAT |
| B597 | | Libre | VILLARET | B663 | | Interdit | TERRE BLANCHE ET FANJAT |
| B598 | | Libre | VILLARET | B664 | | Interdit | LA LAISSE |
| B599 | | Libre | VILLARET | B665 | | Interdit | LA LAISSE |
| B600 | | Libre | VILLARET | B666 | | Interdit | LA LAISSE |
| B601 | | Libre | VILLARET | B667 | | Interdit | LA LAISSE |
| B602 | | Libre | VILLARET | B668 | | Interdit | LA LAISSE |
| B603 | | Libre | VILLARET | B669 | | Interdit | LA LAISSE |
| B604 | | Libre | VILLARET | B670 | | Interdit | LA LAISSE |
| B605 | | Libre | VILLARET | B671 | | Interdit | LA LAISSE |
| B606 | | Interdit | PIERRE GROSSE | B672 | | Interdit | LA LAISSE |
| B607 | | Libre | PIERRE GROSSE | B673 | | Interdit | LA LAISSE |
| B608 | | Interdit | PIERRE GROSSE | B674 | | Interdit | LA LAISSE |
| B609 | | Interdit | PIERRE GROSSE | B675 | | Interdit | LA LAISSE |
| B610 | | Libre | PIERRE GROSSE | B676 | | Interdit | LA LAISSE |
| B611 | | Libre | PIERRE GROSSE | B677 | | Interdit | LA LAISSE |
| B612 | | Libre | PIERRE GROSSE | B678 | | Interdit | LA LAISSE |
| B613 | | Libre | PIERRE GROSSE | B679 | | Interdit | LA LAISSE |
| B614 | | Libre | PIERRE GROSSE | B680 | | Interdit | LA LAISSE |
| B615 | | Libre | PIERRE GROSSE | B681 | | Interdit | ORDERAND |
| B616 | | Interdit | PIERRE GROSSE | B682 | | Interdit | ORDERAND |
| B617 | | Interdit | PIERRE GROSSE | B685 | | Interdit | ORDERAND |
| B618 | | Interdit | PIERRE GROSSE | B686 | | Interdit | ORDERAND |
| B619 | | Libre | PIERRE GROSSE | B687 | | Interdit | ORDERAND |
| B620 | Nord | Interdit | PIERRE GROSSE | B688 | | Interdit | ORDERAND |
| B620 | Sud | Libre | PIERRE GROSSE | B689 | | Interdit | ORDERAND |
| B621 | | Libre | PIERRE GROSSE | B690 | | Interdit | ORDERAND |
| B622 | | Libre | PIERRE GROSSE | B691 | | Interdit | ORDERAND |
| B623 | | Libre | PIERRE GROSSE | B692 | | Interdit | ORDERAND |
| B624 | | Libre | PIERRE GROSSE | B694 | | Interdit | ORDERAND |
| B625 | | Interdit | PIERRE GROSSE | B696 | | Interdit | ORDERAND |
| B626 | | Interdit | PIERRE GROSSE | B697 | | Interdit | ORDERAND |
| B627 | | Interdit | PIERRE GROSSE | B698 | | Interdit | ORDERAND |
| B628 | | Interdit | PIERRE GROSSE | B700 | | Interdit | ORDERAND |
| B629 | | Interdit | PIERRE GROSSE | B701 | Nord | Libre | LES RIVES |
| B630 | | Interdit | PIERRE GROSSE | B701 | Sud | Interdit | LES RIVES |
| B631 | | Interdit | PIERRE GROSSE | B702 | Ouest | Libre | LES RIVES |
| B632 | | Interdit | PIERRE GROSSE | B702 | Est | Interdit | LES RIVES |
| B633 | | Interdit | PIERRE GROSSE | B703 | | Libre | LES RIVES |
| B634 | | Interdit | PIERRE GROSSE | B704 | | Interdit | LES RIVES |
| B635 | | Interdit | TERRE BLANCHE ET FANJAT | B705 | | Interdit | LES RIVES |
| B636 | | Interdit | TERRE BLANCHE ET FANJAT | B706 | | Libre | LES RIVES |
| B637 | | Libre | TERRE BLANCHE ET FANJAT | B707 | Sud | Interdit | LES RIVES |
| B638 | | Libre | TERRE BLANCHE ET FANJAT | B707 | Nord | Libre | LES RIVES |
| B639 | | Libre | TERRE BLANCHE ET FANJAT | B708 | Nord | Libre | LES RIVES |
| B640 | | Libre | TERRE BLANCHE ET FANJAT | B708 | Sud | Interdit | LES RIVES |
| B641 | | Libre | TERRE BLANCHE ET FANJAT | B709 | | Libre | LES RIVES |
| B642 | | Libre | TERRE BLANCHE ET FANJAT | B710 | | Libre | LES RIVES |
| B644 | | Interdit | TERRE BLANCHE ET FANJAT | B711 | Nord | Libre | LES RIVES |

Annexe : Règlementation des boisements de la commune de SAINT-LAURENT-EN-BEAUMONT
Listing parcellaire

| N° | Cardinalité | Périmètre | Lieu-dit | N° | Cardinalité | Périmètre | Lieu-dit |
|------|-------------|-----------|-------------|------|-------------|-----------|-----------|
| B711 | Sud | Interdit | LES RIVES | B777 | | Libre | LA SCIE |
| B712 | | Libre | LES RIVES | B778 | | Libre | LA SCIE |
| B713 | | Libre | LES RIVES | B779 | | Libre | LA SCIE |
| B714 | | Libre | LES RIVES | B780 | | Libre | LA SCIE |
| B716 | | Libre | LES RIVES | B781 | | Libre | LA SCIE |
| B717 | | Libre | LES RIVES | B782 | | Libre | LA SCIE |
| B718 | | Libre | LES RIVES | B783 | | Libre | LA SCIE |
| B722 | | Libre | LES RIVES | B784 | | Libre | LA SCIE |
| B723 | | Libre | LES RIVES | B785 | | Libre | LA SCIE |
| B724 | | Libre | LES RIVES | B786 | | Libre | LA SCIE |
| B725 | | Libre | LES RIVES | B787 | | Libre | LA SCIE |
| B726 | | Libre | LES RIVES | B788 | | Libre | LA SCIE |
| B727 | | Libre | LES RIVES | B789 | | Libre | LA SCIE |
| B729 | | Libre | LES RIVES | B790 | | Libre | LA SCIE |
| B730 | | Libre | LES RIVES | B791 | | Libre | LA SCIE |
| B732 | | Libre | LES RIVES | B792 | | Libre | LA SCIE |
| B733 | | Libre | L'ENVERSAIS | B793 | | Libre | LA SCIE |
| B734 | | Libre | L'ENVERSAIS | B794 | | Libre | LA SCIE |
| B735 | | Libre | L'ENVERSAIS | B795 | | Libre | LA SCIE |
| B736 | | Libre | L'ENVERSAIS | B796 | | Libre | LA SCIE |
| B737 | | Libre | L'ENVERSAIS | B797 | | Libre | LA SCIE |
| B738 | | Libre | L'ENVERSAIS | B798 | | Libre | LA SCIE |
| B739 | | Libre | L'ENVERSAIS | B799 | | Libre | LA SCIE |
| B740 | | Libre | L'ENVERSAIS | B800 | | Libre | LA SCIE |
| B741 | | Libre | L'ENVERSAIS | B801 | | Libre | LA SCIE |
| B742 | | Libre | L'ENVERSAIS | B802 | | Libre | LA SCIE |
| B743 | | Libre | L'ENVERSAIS | B803 | | Libre | LA SCIE |
| B744 | | Libre | L'ENVERSAIS | B804 | | Libre | LA SCIE |
| B745 | | Libre | L'ENVERSAIS | B805 | | Libre | LA SCIE |
| B746 | | Libre | L'ENVERSAIS | B806 | | Libre | LA SCIE |
| B747 | | Libre | LA SCIE | B807 | | Libre | LA SCIE |
| B748 | | Libre | LA SCIE | B808 | | Libre | LA SCIE |
| B749 | | Libre | LA SCIE | B809 | | Libre | LA SCIE |
| B750 | | Libre | LA SCIE | B810 | | Libre | LA SCIE |
| B751 | | Libre | LA SCIE | B811 | | Libre | LA SCIE |
| B752 | | Libre | LA SCIE | B812 | | Libre | LA SCIE |
| B753 | | Libre | LA SCIE | B813 | | Libre | LA SCIE |
| B754 | | Libre | LA SCIE | B814 | | Libre | LA SCIE |
| B755 | | Libre | LA SCIE | B815 | | Libre | LA SCIE |
| B756 | | Libre | LA SCIE | B816 | | Libre | LA SCIE |
| B757 | | Libre | LA SCIE | B817 | | Libre | LA SCIE |
| B758 | | Libre | LA SCIE | B818 | | Libre | LA SCIE |
| B759 | | Libre | LA SCIE | B819 | | Libre | LA SCIE |
| B760 | | Libre | LA SCIE | B820 | | Libre | LA SCIE |
| B761 | | Libre | LA SCIE | B821 | | Libre | LA SCIE |
| B762 | | Libre | LA SCIE | B822 | | Libre | PLAT-FAIN |
| B763 | | Libre | LA SCIE | B823 | | Libre | PLAT-FAIN |
| B764 | | Libre | LA SCIE | B824 | | Libre | PLAT-FAIN |
| B765 | | Libre | LA SCIE | B825 | | Libre | PLAT-FAIN |
| B766 | | Libre | LA SCIE | B826 | | Libre | PLAT-FAIN |
| B767 | | Libre | LA SCIE | B827 | | Libre | PLAT-FAIN |
| B768 | | Libre | LA SCIE | B828 | | Libre | PLAT-FAIN |
| B769 | | Libre | LA SCIE | B829 | | Libre | PLAT-FAIN |
| B770 | | Libre | LA SCIE | B830 | | Libre | PLAT-FAIN |
| B771 | | Libre | LA SCIE | B831 | | Libre | PLAT-FAIN |
| B772 | | Libre | LA SCIE | B832 | | Libre | PLAT-FAIN |
| B773 | | Libre | LA SCIE | B833 | | Libre | PLAT-FAIN |
| B774 | | Libre | LA SCIE | B834 | | Libre | PLAT-FAIN |
| B775 | | Libre | LA SCIE | B835 | | Libre | PLAT-FAIN |
| B776 | | Libre | LA SCIE | B836 | | Libre | PLAT-FAIN |

Annexe : Règlementation des boisements de la commune de SAINT-LAURENT-EN-BEAUMONT
Listing parcellaire

| N° | Cardinalité | Périmètre | Lieu-dit | N° | Cardinalité | Périmètre | Lieu-dit |
|------|-------------|-----------|-------------------------|------|-------------|------------|-------------------------|
| B837 | | Libre | PLAT-FAIN | B902 | | Interdit | TERRE BLANCHE ET FANJAT |
| B838 | | Libre | PLAT-FAIN | B903 | | Libre | BOIS JETTON |
| B839 | | Libre | PLAT-FAIN | B904 | | Interdit | LUANT |
| B840 | | Libre | PLAT-FAIN | B905 | | Interdit | LUANT |
| B841 | | Libre | PLAT-FAIN | B906 | | Libre | PEYROUSES |
| B842 | | Interdit | PLAT-FAIN | B907 | | Interdit | PEYROUSES |
| B843 | | Libre | PLAT-FAIN | B908 | | Libre | LES RIVES |
| B844 | | Interdit | PLAT-FAIN | B909 | | Libre | LES RIVES |
| B845 | | Interdit | PLAT-FAIN | B910 | | Libre | LES RIVES |
| B846 | | Libre | PLAT-FAIN | B911 | | Libre | LES RIVES |
| B847 | | Libre | PLAT-FAIN | B912 | | Libre | LES RIVES |
| B848 | | Interdit | PLAT-FAIN | B923 | | Interdit | TERRE BLANCHE ET FANJAT |
| B850 | Centre | Libre | PLAT-FAIN | B925 | | Interdit | TERRE BLANCHE ET FANJAT |
| B850 | | Libre | PLAT-FAIN | B926 | | Interdit | PEYROUSES |
| B850 | Est | Interdit | PLAT-FAIN | B927 | | Interdit | PEYROUSES |
| B850 | Ouest | Interdit | PLAT-FAIN | B928 | | Libre | PEYROUSES |
| B851 | | Libre | PLAT-FAIN | B929 | | Libre | PEYROUSES |
| B852 | | Libre | PLAT-FAIN | B930 | | Libre | PEYROUSES |
| B853 | | Libre | PLAT-FAIN | B931 | | Libre | PEYROUSES |
| B854 | | Libre | PLAT-FAIN | B932 | | Interdit | LE CHAPEAU |
| B855 | | Libre | PLAT-FAIN | B933 | | Règlemente | LE CHAPEAU |
| B856 | | Libre | PLAT-FAIN | B934 | | Interdit | LES OVETS |
| B857 | | Libre | PLAT-FAIN | B935 | | Libre | MALBUISSON |
| B858 | | Libre | PLAT-FAIN | B936 | | Interdit | HAMEAU MALBUISSON |
| B859 | | Interdit | PLAT-FAIN | B937 | | Libre | BOIS JETTON |
| B860 | | Libre | PLAT-FAIN | B938 | | Libre | LES CLAPIERS |
| B861 | | Interdit | PLAT-FAIN | B939 | | Interdit | GOURNIER |
| B862 | | Libre | PLAT-FAIN | B940 | | Libre | CLAPAROUX |
| B863 | | Interdit | PLAT-FAIN | B941 | | Libre | LES FRACHETTES |
| B864 | | Interdit | PLAT-FAIN | B942 | | Libre | LES FRACHETTES |
| B865 | | Interdit | PLAT-FAIN | B943 | | Libre | LES RIVES |
| B866 | | Interdit | PLAT-FAIN | B944 | | Libre | LES RIVES |
| B867 | | Libre | PLAT-FAIN | B945 | | Libre | LA SCIE |
| B868 | | Libre | PLAT-FAIN | B946 | | Libre | LA SCIE |
| B869 | | Libre | PLAT-FAIN | B947 | | Libre | LA SCIE |
| B872 | | Interdit | PLAT-FAIN | B948 | | Libre | LA SCIE |
| B873 | | Libre | PLAT-FAIN | B950 | | Libre | LES RIVES |
| B874 | | Libre | PLAT-FAIN | B952 | | Interdit | LES OVETS |
| B875 | | Libre | PLAT-FAIN | B955 | | Interdit | PLAT-FAIN |
| B876 | | Interdit | ORDERAND | B956 | | Interdit | PLAT-FAIN |
| B877 | | Interdit | ORDERAND | B958 | | Interdit | PLAT-FAIN |
| B878 | | Interdit | ORDERAND | B959 | | Interdit | PLAT-FAIN |
| B879 | | Interdit | ORDERAND | B964 | | Interdit | TERRE BLANCHE ET FANJAT |
| B880 | | Interdit | GOURNIER | B965 | | Interdit | PLAT-FAIN |
| B881 | | Interdit | LA LAISSE | B966 | | Interdit | LES OVETS |
| B882 | | Libre | MALBUISSON | B967 | | Interdit | LES OVETS |
| B883 | | Interdit | TERRE BLANCHE ET FANJAT | B968 | | Interdit | TERRE BLANCHE ET FANJAT |
| B884 | | Interdit | TERRE BLANCHE ET FANJAT | B968 | | Interdit | TERRE BLANCHE ET FANJAT |
| B885 | | Interdit | TERRE BLANCHE ET FANJAT | B969 | | Interdit | TERRE BLANCHE ET FANJAT |
| B886 | | Libre | TERRE BLANCHE ET FANJAT | B971 | | Libre | BOIS JETTON |
| B887 | | Interdit | ORDERAND | B972 | | Interdit | ORDERAND |
| B888 | | Interdit | ORDERAND | B974 | | Interdit | HAMEAU MALBUISSON |
| B889 | | Libre | PEYROUSES | B975 | | Interdit | HAMEAU MALBUISSON |
| B890 | | Interdit | BOIS JETTON | B976 | | Interdit | HAMEAU MALBUISSON |
| B891 | | Interdit | BOIS JETTON | B977 | | Interdit | HAMEAU MALBUISSON |
| B892 | | Libre | LES RIVES | B978 | | Interdit | PLAT-FAIN |
| B893 | | Libre | LES RIVES | B979 | | Interdit | PLAT-FAIN |
| B895 | | Interdit | LE SERT | B980 | | Interdit | PLAT-FAIN |
| B900 | | Interdit | GOURNIER | B981 | | Interdit | PLAT-FAIN |
| B901 | | Libre | LES RIEUX | B982 | | Interdit | PLAT-FAIN |

Annexe : Règlementation des boisements de la commune de SAINT-LAURENT-EN-BEAUMONT
Listing parcellaire

| N° | Cardinalité | Périmètre | Lieu-dit | N° | Cardinalité | Périmètre | Lieu-dit |
|-------|-------------|-----------------------|-------------------|-----|-------------|-----------------------|---------------------------|
| B983 | | Interdit | HAMEAU MALBUISSON | C31 | | Reglemente reconquete | LE SOULIER |
| B984 | | Interdit | HAMEAU MALBUISSON | C32 | | Libre | LE SOULIER |
| B985 | | Interdit | HAMEAU MALBUISSON | C33 | | Libre | LE SOULIER |
| B986 | | Interdit | ORDERAND | C34 | Ouest | Interdit | LE SOULIER |
| B988 | | Interdit | PLAT-FAIN | C34 | Est | Libre | LE SOULIER |
| B989 | | Interdit | PLAT-FAIN | C35 | | Interdit | LE SOULIER |
| B990 | | Interdit | GOURNIER | C36 | | Libre | LE SOULIER |
| B991 | | Interdit | GOURNIER | C37 | | Interdit | LE SOULIER |
| B992 | | Interdit | GOURNIER | C38 | | Interdit | LE SOULIER |
| B993 | | Interdit | GOURNIER | C39 | | Reglemente reconquete | BEAUREGARD ET LA COMBETTE |
| B995 | | Interdit | HAMEAU MALBUISSON | C40 | | Interdit | BEAUREGARD ET LA COMBETTE |
| B996 | | Libre | VILLARET | C41 | | Interdit | BEAUREGARD ET LA COMBETTE |
| B997 | | Libre | VILLARET | C42 | | Interdit | BEAUREGARD ET LA COMBETTE |
| B998 | | Interdit | ORDERAND | C43 | | Interdit | BEAUREGARD ET LA COMBETTE |
| B999 | | Interdit | ORDERAND | C44 | | Interdit | BEAUREGARD ET LA COMBETTE |
| B1000 | | Interdit | HAMEAU MALBUISSON | C45 | | Interdit | BEAUREGARD ET LA COMBETTE |
| B1001 | | Interdit | HAMEAU MALBUISSON | C46 | | Interdit | BEAUREGARD ET LA COMBETTE |
| B1002 | | Interdit | HAMEAU MALBUISSON | C47 | | Reglemente | BEAUREGARD ET LA COMBETTE |
| B1003 | | Interdit | HAMEAU MALBUISSON | C48 | | Interdit | BEAUREGARD ET LA COMBETTE |
| B1004 | | Interdit | HAMEAU MALBUISSON | C49 | | Interdit | BEAUREGARD ET LA COMBETTE |
| B1005 | | Interdit | HAMEAU MALBUISSON | C50 | | Libre | BEAUREGARD ET LA COMBETTE |
| B1006 | | Libre | LES RIVES | C51 | | Libre | BEAUREGARD ET LA COMBETTE |
| B1007 | | Libre | LES RIVES | C52 | | Interdit | BEAUREGARD ET LA COMBETTE |
| B1011 | | Libre | LE SERT | C53 | | Interdit | BEAUREGARD ET LA COMBETTE |
| B1013 | | Libre | LE SERT | C54 | | Interdit | BEAUREGARD ET LA COMBETTE |
| B1015 | | Libre | LE SERT | C55 | | Interdit | BEAUREGARD ET LA COMBETTE |
| B1017 | | Interdit | LE SERT | C56 | | Interdit | BEAUREGARD ET LA COMBETTE |
| C1 | | Libre | LA JALINE | C57 | | Interdit | BEAUREGARD ET LA COMBETTE |
| C2 | | Libre | LA JALINE | C58 | | Libre | BEAUREGARD ET LA COMBETTE |
| C3 | | Libre | LA JALINE | C59 | | Libre | BEAUREGARD ET LA COMBETTE |
| C4 | | Libre | LA JALINE | C60 | | Libre | BEAUREGARD ET LA COMBETTE |
| C5 | | Libre | LA JALINE | C61 | | Libre | BEAUREGARD ET LA COMBETTE |
| C6 | | Libre | LA JALINE | C62 | | Libre | BEAUREGARD ET LA COMBETTE |
| C7 | | Libre | LA JALINE | C63 | | Libre | BEAUREGARD ET LA COMBETTE |
| C8 | | Libre | LA JALINE | C64 | | Libre | BEAUREGARD ET LA COMBETTE |
| C9 | | Libre | LA JALINE | C65 | Ouest | Interdit | BEAUREGARD ET LA COMBETTE |
| C10 | | Libre | LA JALINE | C65 | Est | Libre | BEAUREGARD ET LA COMBETTE |
| C11 | | Libre | LA JALINE | C66 | | Interdit | BEAUREGARD ET LA COMBETTE |
| C12 | | Libre | LE GRAND-CLOS | C67 | | Interdit | BEAUREGARD ET LA COMBETTE |
| C13 | | Libre | LE GRAND-CLOS | C68 | | Interdit | BEAUREGARD ET LA COMBETTE |
| C14 | | Libre | LE GRAND-CLOS | C69 | | Interdit | BEAUREGARD ET LA COMBETTE |
| C15 | | Libre | LE GRAND-CLOS | C70 | | Interdit | BEAUREGARD ET LA COMBETTE |
| C16 | | Libre | LE GRAND-CLOS | C71 | | Interdit | BEAUREGARD ET LA COMBETTE |
| C17 | Ouest | Interdit | LE GRAND-CLOS | C72 | | Interdit | BEAUREGARD ET LA COMBETTE |
| C17 | Est | Libre | LE GRAND-CLOS | C73 | | Interdit | BEAUREGARD ET LA COMBETTE |
| C18 | | Libre | LE GRAND-CLOS | C74 | | Interdit | BEAUREGARD ET LA COMBETTE |
| C19 | | Reglemente reconquete | LE GRAND-CLOS | C75 | | Interdit | BEAUREGARD ET LA COMBETTE |
| C20 | | Interdit | LE GRAND-CLOS | C76 | | Libre | BEAUREGARD ET LA COMBETTE |
| C21 | Nord | Interdit | LE SOULIER | C77 | | Libre | BEAUREGARD ET LA COMBETTE |
| C21 | Sud | Libre | LE SOULIER | C78 | | Interdit | LISAUD |
| C22 | | Libre | LE SOULIER | C79 | | Interdit | LISAUD |
| C23 | | Libre | LE SOULIER | C80 | | Interdit | LISAUD |
| C24 | | Interdit | LE SOULIER | C82 | | Interdit | LISAUD |
| C25 | | Interdit | LE SOULIER | C83 | | Interdit | LISAUD |
| C26 | | Interdit | LE SOULIER | C84 | | Interdit | LISAUD |
| C27 | | Interdit | LE SOULIER | C85 | | Interdit | LISAUD |
| C28 | Est | Libre | LE SOULIER | C86 | | Interdit | LISAUD |
| C28 | Ouest | Libre | LE SOULIER | C87 | | Interdit | LISAUD |
| C29 | | Libre | LE SOULIER | C88 | | Interdit | LISAUD |
| C30 | | Libre | LE SOULIER | C89 | | Interdit | LES CLOS |

Annexe : Règlementation des boisements de la commune de SAINT-LAURENT-EN-BEAUMONT
Listing parcellaire

| N° | Cardinalité | Périmètre | Lieu-dit | N° | Cardinalité | Périmètre | Lieu-dit |
|------|-------------|-----------------------|-------------|------|-------------|-----------------------|-------------|
| C90 | | Interdit | LES CLOS | C183 | | Libre | CHALMEANE |
| C91 | | Interdit | LES CLOS | C184 | | Interdit | LA RORANNE |
| C92 | | Interdit | LES CLOS | C185 | | Interdit | LA RORANNE |
| C93 | | Interdit | LES CLOS | C186 | | Interdit | LA RORANNE |
| C94 | | Interdit | LES CLOS | C187 | | Libre | LA RORANNE |
| C95 | | Libre | LES CLOS | C188 | | Libre | LA RORANNE |
| C96 | | Libre | LES CLOS | C189 | | Libre | LA RORANNE |
| C97 | | Interdit | LES CLOS | C190 | | Libre | LA RORANNE |
| C98 | Ouest | Reglemente reconquete | LES CLOS | C191 | | Interdit | LA RORANNE |
| C98 | Est | Libre | LES CLOS | C192 | | Interdit | LA RORANNE |
| C99 | | Interdit | LES PEYROUX | C193 | | Interdit | LA RORANNE |
| C100 | | Interdit | LES PEYROUX | C194 | | Interdit | LA RORANNE |
| C101 | | Interdit | LES PEYROUX | C195 | | Interdit | LA RORANNE |
| C102 | | Interdit | LES PEYROUX | C196 | | Interdit | LA RORANNE |
| C103 | | Interdit | LES PEYROUX | C197 | | Interdit | LA RORANNE |
| C104 | | Interdit | LES PEYROUX | C198 | | Interdit | LA RORANNE |
| C105 | | Interdit | LES PEYROUX | C199 | | Interdit | LA RORANNE |
| C106 | | Interdit | LES PEYROUX | C200 | | Interdit | LA RORANNE |
| C108 | | Interdit | L'AUCHE | C201 | | Interdit | LA RORANNE |
| C109 | | Libre | L'AUCHE | C202 | | Interdit | LA RORANNE |
| C110 | Est | Interdit | L'AUCHE | C203 | | Interdit | LA RORANNE |
| C110 | Ouest | Libre | L'AUCHE | C204 | | Interdit | LA RORANNE |
| C111 | | Reglemente reconquete | L'AUCHE | C205 | | Libre | LA RORANNE |
| C112 | | Reglemente reconquete | L'AUCHE | C206 | | Interdit | LA RORANNE |
| C113 | | Libre | L'AUCHE | C207 | | Interdit | LA RORANNE |
| C114 | | Libre | L'AUCHE | C208 | | Libre | LA RORANNE |
| C115 | | Libre | L'AUCHE | C209 | | Interdit | LA RORANNE |
| C116 | | Interdit | L'AUCHE | C210 | | Interdit | LA RORANNE |
| C117 | | Interdit | L'AUCHE | C211 | | Libre | LA RORANNE |
| C118 | | Reglemente reconquete | L'AUCHE | C212 | | Libre | LA RORANNE |
| C119 | | Reglemente reconquete | L'AUCHE | C213 | | Reglemente reconquete | LA RORANNE |
| C120 | | Reglemente reconquete | L'AUCHE | C214 | | Reglemente reconquete | LA RORANNE |
| C121 | | Reglemente reconquete | L'AUCHE | C215 | | Interdit | LA RORANNE |
| C122 | | Reglemente reconquete | L'AUCHE | C216 | | Interdit | LA RORANNE |
| C123 | | Interdit | L'AUCHE | C217 | | Reglemente reconquete | LA RORANNE |
| C124 | | Libre | L'AUCHE | C218 | | Reglemente reconquete | LA RORANNE |
| C125 | | Libre | L'AUCHE | C219 | | Libre | LES AILLOUX |
| C126 | | Libre | L'AUCHE | C220 | | Libre | LES AILLOUX |
| C127 | | Interdit | L'AUCHE | C221 | | Libre | LES AILLOUX |
| C128 | | Libre | L'AUCHE | C222 | | Libre | LES AILLOUX |
| C129 | | Libre | L'AUCHE | C223 | | Reglemente reconquete | LES AILLOUX |
| C130 | | Libre | L'AUCHE | C224 | | Interdit | LES AILLOUX |
| C131 | | Libre | L'AUCHE | C225 | | Interdit | LES AILLOUX |
| C132 | | Libre | L'AUCHE | C226 | | Reglemente reconquete | LES AILLOUX |
| C136 | | Libre | L'AUCHE | C227 | | Interdit | LES AILLOUX |
| C168 | | Interdit | CHALMEANE | C228 | | Interdit | LES AILLOUX |
| C169 | | Interdit | CHALMEANE | C229 | | Interdit | LES AILLOUX |
| C170 | | Interdit | CHALMEANE | C230 | | Interdit | LES AILLOUX |
| C171 | | Libre | CHALMEANE | C231 | | Interdit | LES AILLOUX |
| C172 | | Libre | CHALMEANE | C232 | | Interdit | LES AILLOUX |
| C173 | | Interdit | CHALMEANE | C233 | | Interdit | LES AILLOUX |
| C174 | | Interdit | CHALMEANE | C234 | | Interdit | LES AILLOUX |
| C175 | | Interdit | CHALMEANE | C235 | | Interdit | LES AILLOUX |
| C176 | | Interdit | CHALMEANE | C236 | | Reglemente reconquete | LES AILLOUX |
| C177 | | Interdit | CHALMEANE | C237 | | Libre | LES AILLOUX |
| C178 | | Interdit | CHALMEANE | C238 | | Libre | LES AILLOUX |
| C179 | | Interdit | CHALMEANE | C239 | | Libre | LES AILLOUX |
| C180 | | Interdit | CHALMEANE | C240 | | Libre | LES AILLOUX |
| C181 | | Interdit | CHALMEANE | C241 | | Libre | LES AILLOUX |
| C182 | | Interdit | CHALMEANE | C242 | | Libre | LES AILLOUX |

Annexe : Règlementation des boisements de la commune de SAINT-LAURENT-EN-BEAUMONT
Listing parcellaire

| N° | Cardinalité | Périmètre | Lieu-dit | N° | Cardinalité | Périmètre | Lieu-dit |
|------|-------------|-----------------------|-----------------|------|-------------|-----------|-------------|
| C243 | | Libre | LES AILLOUX | C300 | | Libre | COTE ROUSSE |
| C244 | | Libre | LES AILLOUX | C301 | | Libre | COTE ROUSSE |
| C245 | | Libre | LES AILLOUX | C302 | | Libre | COTE ROUSSE |
| C246 | | Libre | LES AILLOUX | C303 | | Libre | COTE ROUSSE |
| C247 | | Libre | LES AILLOUX | C304 | | Libre | COTE ROUSSE |
| C248 | Sud | Libre | LES AILLOUX | C305 | | Libre | COTE ROUSSE |
| C248 | Nord | Libre | LES AILLOUX | C306 | | Libre | COTE ROUSSE |
| C248 | Sud | Interdit | LES AILLOUX | C307 | | Libre | COTE ROUSSE |
| C248 | Nord | Interdit | LES AILLOUX | C308 | | Libre | COTE ROUSSE |
| C249 | | Libre | LES AILLOUX | C309 | | Libre | COTE ROUSSE |
| C250 | | Libre | LES AILLOUX | C310 | | Libre | COTE ROUSSE |
| C251 | | Interdit | LES AILLOUX | C311 | | Libre | COTE ROUSSE |
| C252 | | Interdit | LES AILLOUX | C312 | | Interdit | COTE ROUSSE |
| C253 | | Interdit | LES AILLOUX | C313 | | Interdit | COTE ROUSSE |
| C254 | | Interdit | LES GRANDS PRES | C314 | | Libre | COTE ROUSSE |
| C255 | | Interdit | LES GRANDS PRES | C315 | | Libre | COTE ROUSSE |
| C256 | | Interdit | LES GRANDS PRES | C316 | | Libre | COTE ROUSSE |
| C257 | | Interdit | LES GRANDS PRES | C317 | | Libre | COTE ROUSSE |
| C258 | | Interdit | LES GRANDS PRES | C318 | | Libre | COTE ROUSSE |
| C259 | | Interdit | LES GRANDS PRES | C319 | | Libre | COTE ROUSSE |
| C260 | | Interdit | LES GRANDS PRES | C320 | | Interdit | COTE ROUSSE |
| C261 | | Interdit | LES GRANDS PRES | C321 | | Libre | COTE ROUSSE |
| C262 | | Interdit | LES GRANDS PRES | C322 | | Libre | COTE ROUSSE |
| C263 | | Interdit | LES GRANDS PRES | C323 | | Libre | COTE ROUSSE |
| C264 | | Interdit | LES GRANDS PRES | C324 | | Libre | COTE ROUSSE |
| C265 | | Interdit | LES GRANDS PRES | C325 | | Libre | COTE ROUSSE |
| C266 | | Interdit | LES GRANDS PRES | C326 | | Libre | COTE ROUSSE |
| C267 | | Interdit | LES GRANDS PRES | C327 | | Libre | COTE ROUSSE |
| C268 | | Interdit | LES GRANDS PRES | C328 | | Libre | COTE ROUSSE |
| C269 | | Interdit | LES GRANDS PRES | C329 | | Libre | COTE ROUSSE |
| C270 | | Interdit | LES GRANDS PRES | C330 | | Libre | COTE ROUSSE |
| C271 | | Interdit | LES GRANDS PRES | C331 | | Libre | COTE ROUSSE |
| C272 | | Interdit | LES GRANDS PRES | C332 | | Libre | COTE ROUSSE |
| C273 | | Interdit | LES GRANDS PRES | C333 | | Libre | COTE ROUSSE |
| C274 | | Interdit | LES GRANDS PRES | C334 | | Libre | COTE ROUSSE |
| C275 | | Libre | LES PIGNAIRES | C335 | | Libre | COTE ROUSSE |
| C276 | | Libre | LES PIGNAIRES | C336 | | Libre | COTE ROUSSE |
| C277 | | Libre | LES PIGNAIRES | C337 | | Libre | LES CAVALES |
| C278 | | Libre | LES PIGNAIRES | C338 | | Libre | LES CAVALES |
| C279 | | Libre | LES PIGNAIRES | C339 | | Libre | LES CAVALES |
| C280 | | Libre | LES PIGNAIRES | C340 | | Libre | LES CAVALES |
| C281 | | Libre | LES PIGNAIRES | C341 | | Libre | LES CAVALES |
| C282 | | Libre | LES PIGNAIRES | C342 | | Libre | LES CAVALES |
| C283 | | Libre | LES PIGNAIRES | C343 | | Libre | LES CAVALES |
| C284 | | Libre | LES PIGNAIRES | C344 | | Libre | LES CAVALES |
| C285 | | Libre | LES PIGNAIRES | C345 | | Libre | LES CAVALES |
| C286 | | Libre | LES PIGNAIRES | C346 | | Libre | LES CAVALES |
| C287 | | Libre | LES PIGNAIRES | C347 | | Libre | LES CAVALES |
| C288 | | Interdit | LES PIGNAIRES | C348 | Est | Libre | LES BARRONS |
| C289 | | Reglemente reconquete | LES PIGNAIRES | C348 | Ouest | Interdit | LES BARRONS |
| C290 | | Libre | LES PIGNAIRES | C349 | | Interdit | LES BARRONS |
| C291 | | Libre | LES PIGNAIRES | C350 | | Interdit | LES BARRONS |
| C292 | | Libre | LES PIGNAIRES | C351 | | Interdit | LES BARRONS |
| C293 | | Libre | LES PIGNAIRES | C352 | | Interdit | LES BARRONS |
| C294 | | Libre | COTE ROUSSE | C353 | | Interdit | LES BARRONS |
| C295 | | Libre | COTE ROUSSE | C354 | | Interdit | LES BARRONS |
| C296 | | Libre | COTE ROUSSE | C355 | | Interdit | LES BARRONS |
| C297 | | Libre | COTE ROUSSE | C356 | | Interdit | LES BARRONS |
| C298 | | Libre | COTE ROUSSE | C357 | | Libre | LES BARRONS |
| C299 | | Libre | COTE ROUSSE | C358 | | Libre | LE COTILLON |

Annexe : Règlementation des boisements de la commune de SAINT-LAURENT-EN-BEAUMONT
Listing parcellaire

| N° | Cardinalité | Périmètre | Lieu-dit | N° | Cardinalité | Périmètre | Lieu-dit |
|------|-------------|-----------------------|---------------------------|------|-------------|-----------|-------------|
| C359 | | Libre | LE COTILLON | C431 | | Interdit | LA RORANNE |
| C360 | | Libre | LE COTILLON | C432 | | Interdit | LES BARRONS |
| C361 | | Interdit | LE COTILLON | C433 | Nord | Libre | LES BARRONS |
| C363 | | Libre | LE COTILLON | C433 | Sud | Interdit | LES BARRONS |
| C364 | | Libre | LE COTILLON | C448 | | Interdit | LE COTILLON |
| C365 | Est | Libre | LE COTILLON | C453 | | Interdit | L'AUCHE |
| C365 | Ouest | Interdit | LE COTILLON | C454 | | Interdit | L'AUCHE |
| C366 | | Libre | LE COTILLON | C455 | | Interdit | L'AUCHE |
| C367 | | Libre | LE COTILLON | C456 | | Interdit | L'AUCHE |
| C368 | | Libre | LE COTILLON | C457 | | Interdit | L'AUCHE |
| C369 | | Interdit | LE COTILLON | C458 | | Libre | L'AUCHE |
| C370 | | Reglemente reconquete | LE COTILLON | C459 | | Interdit | L'AUCHE |
| C371 | | Libre | LE COTILLON | C460 | | Interdit | L'AUCHE |
| C372 | | Libre | LE COTILLON | C461 | | Interdit | L'AUCHE |
| C373 | | Interdit | LE COTILLON | C462 | | Interdit | L'AUCHE |
| C374 | | Reglemente reconquete | LE COTILLON | C463 | | Interdit | L'AUCHE |
| C375 | | Interdit | L'HERBERIE | C464 | | Interdit | L'AUCHE |
| C376 | | Interdit | L'HERBERIE | C465 | | Interdit | L'AUCHE |
| C377 | | Reglemente reconquete | L'HERBERIE | C466 | | Interdit | L'AUCHE |
| C378 | | Reglemente reconquete | L'HERBERIE | C467 | | Interdit | L'AUCHE |
| C379 | | Libre | L'HERBERIE | C469 | | Interdit | L'AUCHE |
| C380 | | Reglemente reconquete | L'HERBERIE | C470 | | Interdit | L'AUCHE |
| C381 | | Reglemente reconquete | L'HERBERIE | C471 | | Interdit | CHALMEANE |
| C382 | | Interdit | L'HERBERIE | C472 | | Interdit | CHALMEANE |
| C383 | | Reglemente reconquete | L'HERBERIE | C473 | | Interdit | CHALMEANE |
| C384 | | Reglemente reconquete | L'HERBERIE | C474 | | Interdit | CHALMEANE |
| C385 | | Reglemente reconquete | L'HERBERIE | C475 | | Interdit | CHALMEANE |
| C386 | | Reglemente reconquete | L'HERBERIE | C476 | | Interdit | CHALMEANE |
| C387 | | Reglemente reconquete | L'HERBERIE | C477 | | Interdit | CHALMEANE |
| C388 | | Reglemente reconquete | L'HERBERIE | C478 | | Interdit | CHALMEANE |
| C389 | | Reglemente reconquete | L'HERBERIE | C479 | | Interdit | CHALMEANE |
| C390 | | Interdit | L'HERBERIE | C480 | | Interdit | CHALMEANE |
| C391 | | Interdit | L'HERBERIE | C481 | | Interdit | CHALMEANE |
| C392 | | Interdit | L'HERBERIE | C482 | | Interdit | CHALMEANE |
| C393 | | Interdit | L'HERBERIE | C483 | | Interdit | CHALMEANE |
| C394 | | Interdit | L'HERBERIE | C484 | | Interdit | CHALMEANE |
| C395 | | Interdit | L'HERBERIE | C485 | | Interdit | CHALMEANE |
| C396 | | Interdit | L'HERBERIE | C486 | | Interdit | CHALMEANE |
| C397 | | Interdit | L'HERBERIE | C487 | | Interdit | CHALMEANE |
| C398 | | Interdit | L'HERBERIE | C488 | | Interdit | CHALMEANE |
| C399 | | Interdit | L'HERBERIE | C489 | | Interdit | CHALMEANE |
| C400 | | Interdit | L'HERBERIE | C490 | | Interdit | CHALMEANE |
| C401 | | Interdit | L'HERBERIE | C491 | | Interdit | L'AUCHE |
| C402 | | Interdit | LES BARRONS | C492 | | Interdit | L'AUCHE |
| C403 | | Interdit | L'AUCHE | C494 | | Interdit | L'AUCHE |
| C404 | | Interdit | LE SOULIER | C495 | | Interdit | L'AUCHE |
| C405 | | Interdit | L'AUCHE | D3 | | Interdit | SERJEUNIER |
| C406 | | Libre | L'AUCHE | D4 | | Interdit | SERJEUNIER |
| C407 | | Libre | COTE ROUSSE | D5 | | Interdit | SERJEUNIER |
| C409 | | Interdit | LE COTILLON | D6 | | Interdit | SERJEUNIER |
| C410 | | Libre | LE COTILLON | D7 | | Interdit | SERJEUNIER |
| C421 | | Libre | LA RORANNE | D11 | | Interdit | SERJEUNIER |
| C422 | | Interdit | LA RORANNE | D12 | | Interdit | SERJEUNIER |
| C423 | | Interdit | LE SOULIER | D14 | | Interdit | SERJEUNIER |
| C424 | | Interdit | LE SOULIER | D15 | | Interdit | SERJEUNIER |
| C425 | | Interdit | BEAUREGARD ET LA COMBETTE | D16 | | Interdit | SERJEUNIER |
| C426 | | Reglemente reconquete | L'AUCHE | D17 | | Interdit | SERJEUNIER |
| C427 | | Reglemente reconquete | L'AUCHE | D18 | | Interdit | SERJEUNIER |
| C428 | | Reglemente reconquete | L'AUCHE | D19 | | Interdit | SERJEUNIER |
| C429 | | Libre | L'AUCHE | D20 | | Interdit | SERJEUNIER |

Annexe : Règlementation des boisements de la commune de SAINT-LAURENT-EN-BEAUMONT
Listing parcellaire

| N° | Cardinalité | Périmètre | Lieu-dit | N° | Cardinalité | Périmètre | Lieu-dit |
|-----|-------------|-----------------------|-------------|------|-------------|-----------------------|----------------------|
| D21 | | Interdit | SERJEUNIER | D84 | | Interdit | LA FONTASSE |
| D22 | | Interdit | SERJEUNIER | D85 | | Interdit | LA FONTASSE |
| D23 | | Interdit | SERJEUNIER | D86 | | Interdit | LA FONTASSE |
| D24 | | Interdit | SERJEUNIER | D87 | | Interdit | LA FONTASSE |
| D25 | | Interdit | SERJEUNIER | D88 | | Interdit | LA FONTASSE |
| D26 | | Interdit | SERJEUNIER | D89 | | Interdit | LA FONTASSE |
| D27 | | Interdit | SERJEUNIER | D90 | | Interdit | LA FONTASSE |
| D28 | | Interdit | SERJEUNIER | D93 | | Interdit | LA FONTASSE |
| D29 | | Interdit | SERJEUNIER | D94 | | Interdit | LA FONTASSE |
| D30 | | Interdit | SERJEUNIER | D95 | | Interdit | LA FONTASSE |
| D31 | | Interdit | SERJEUNIER | D96 | | Interdit | LA FONTASSE |
| D33 | | Interdit | SERJEUNIER | D97 | | Interdit | LA FONTASSE |
| D34 | | Interdit | SERJEUNIER | D98 | | Interdit | LA FONTASSE |
| D35 | | Interdit | SERJEUNIER | D99 | | Interdit | LA FONTASSE |
| D36 | | Interdit | SERJEUNIER | D100 | | Interdit | LA FONTASSE |
| D37 | | Interdit | SERJEUNIER | D101 | | Interdit | LA FONTASSE |
| D38 | | Interdit | LE CLAUX | D102 | | Interdit | LA FONTASSE |
| D39 | | Interdit | LE CLAUX | D103 | | Interdit | LA FONTASSE |
| D40 | | Interdit | LE CLAUX | D105 | | Interdit | LES COTES DES MEYERS |
| D41 | | Interdit | LE CLAUX | D106 | | Interdit | LES COTES DES MEYERS |
| D42 | | Interdit | LE CLAUX | D107 | | Interdit | LES COTES DES MEYERS |
| D43 | | Interdit | LE CLAUX | D108 | | Interdit | LES COTES DES MEYERS |
| D44 | | Interdit | LE CLAUX | D109 | | Interdit | LES COTES DES MEYERS |
| D45 | | Interdit | LE CLAUX | D110 | | Interdit | LES COTES DES MEYERS |
| D46 | | Libre | LE CLAUX | D111 | | Interdit | LES COTES DES MEYERS |
| D47 | | Libre | LE CLAUX | D115 | | Interdit | LES COTES DES MEYERS |
| D48 | | Libre | LE CLAUX | D116 | | Interdit | LES COTES DES MEYERS |
| D49 | | Libre | LE CLAUX | D117 | | Interdit | LES COTES DES MEYERS |
| D50 | | Libre | LE CLAUX | D118 | | Reglemente reconquete | LES COTES DES MEYERS |
| D51 | | Interdit | LE CLAUX | D119 | | Interdit | LES COTES DES MEYERS |
| D52 | | Interdit | LE CLAUX | D120 | | Interdit | LES COTES DES MEYERS |
| D53 | | Interdit | LA FONTASSE | D121 | | Libre | LES COTES DES MEYERS |
| D54 | | Interdit | LA FONTASSE | D122 | | Libre | LES COTES DES MEYERS |
| D55 | | Interdit | LA FONTASSE | D123 | | Libre | LES COTES DES MEYERS |
| D56 | | Interdit | LA FONTASSE | D124 | | Libre | LES COTES DES MEYERS |
| D57 | | Interdit | LA FONTASSE | D125 | | Interdit | LES COTES DES MEYERS |
| D57 | | Libre | LA FONTASSE | D126 | | Interdit | LES COTES DES MEYERS |
| D58 | | Reglemente reconquete | LA FONTASSE | D127 | | Interdit | LES COTES DES MEYERS |
| D60 | | Reglemente reconquete | LA FONTASSE | D128 | | Interdit | LES COTES DES MEYERS |
| D61 | | Libre | LA FONTASSE | D129 | | Interdit | LES COTES DES MEYERS |
| D62 | | Libre | LA FONTASSE | D130 | | Interdit | LES COTES DES MEYERS |
| D63 | | Libre | LA FONTASSE | D131 | | Interdit | LES COTES DES MEYERS |
| D64 | | Libre | LA FONTASSE | D132 | | Interdit | LES COTES DES MEYERS |
| D65 | | Libre | LA FONTASSE | D133 | | Interdit | LES COTES DES MEYERS |
| D66 | | Libre | LA FONTASSE | D134 | Nord | Libre | LES COTES DES MEYERS |
| D67 | | Libre | LA FONTASSE | D134 | Sud | Interdit | LES COTES DES MEYERS |
| D69 | | Interdit | LA FONTASSE | D135 | | Interdit | LES COTES DES MEYERS |
| D70 | | Interdit | LA FONTASSE | D136 | | Interdit | LES COTES DES MEYERS |
| D71 | | Interdit | LA FONTASSE | D137 | Ouest | Interdit | LES COTES DES MEYERS |
| D72 | | Interdit | LA FONTASSE | D137 | Est | Libre | LES COTES DES MEYERS |
| D73 | | Interdit | LA FONTASSE | D138 | | Libre | LES COTES DES MEYERS |
| D74 | | Interdit | LA FONTASSE | D139 | | Libre | LES COTES DES MEYERS |
| D75 | | Interdit | LA FONTASSE | D140 | | Libre | LES COTES DES MEYERS |
| D77 | | Interdit | LA FONTASSE | D141 | | Libre | LES COTES DES MEYERS |
| D78 | | Interdit | LA FONTASSE | D142 | | Libre | LES COTES DES MEYERS |
| D79 | | Interdit | LA FONTASSE | D143 | | Libre | LES COTES DES MEYERS |
| D80 | | Interdit | LA FONTASSE | D144 | | Libre | LES COTES DES MEYERS |
| D81 | | Interdit | LA FONTASSE | D145 | | Libre | LES COTES DES MEYERS |
| D82 | | Interdit | LA FONTASSE | D146 | | Libre | LES COTES DES MEYERS |
| D83 | | Interdit | LA FONTASSE | D147 | Sud | Interdit | LES COTES DES MEYERS |

Annexe : Règlementation des boisements de la commune de SAINT-LAURENT-EN-BEAUMONT
Listing parcellaire

| N° | Cardinalité | Périmètre | Lieu-dit | N° | Cardinalité | Périmètre | Lieu-dit |
|------|-------------|-----------------------|----------------------|------|-------------|-----------|----------------|
| D147 | Nord | Libre | LES COTES DES MEYERS | D206 | Est | Interdit | BOIS DU PRIEUR |
| D148 | | Interdit | LES COTES DES MEYERS | D207 | | Libre | BOIS DU PRIEUR |
| D149 | | Interdit | LES COTES DES MEYERS | D208 | | Libre | BOIS DU PRIEUR |
| D150 | | Interdit | LES COTES DES MEYERS | D211 | | Interdit | BOIS DU PRIEUR |
| D151 | | Libre | LES COTES DES MEYERS | D212 | | Interdit | BOIS DU PRIEUR |
| D152 | | Libre | LES COTES DES MEYERS | D214 | | Interdit | BOIS DU PRIEUR |
| D153 | | Interdit | LES COTES DES MEYERS | D215 | | Interdit | BOIS DU PRIEUR |
| D154 | | Interdit | LES COTES DES MEYERS | D216 | | Interdit | BOIS DU PRIEUR |
| D155 | | Interdit | LES COTES DES MEYERS | D217 | | Interdit | BOIS DU PRIEUR |
| D156 | | Reglemente reconquete | LES COTES DES MEYERS | D218 | | Interdit | BOIS DU PRIEUR |
| D158 | | Reglemente reconquete | LES COTES DES MEYERS | D219 | | Interdit | BOIS DU PRIEUR |
| D159 | | Reglemente reconquete | LES COTES DES MEYERS | D220 | | Interdit | BOIS DU PRIEUR |
| D160 | | Interdit | LES COTES DES MEYERS | D221 | | Interdit | BOIS DU PRIEUR |
| D161 | | Interdit | LES COTES DES MEYERS | D222 | | Interdit | BOIS DU PRIEUR |
| D162 | Nord | Reglemente reconquete | LES COTES DES MEYERS | D223 | | Interdit | BOIS DU PRIEUR |
| D162 | Sud | Interdit | LES COTES DES MEYERS | D224 | | Interdit | BOIS DU PRIEUR |
| D163 | Sud | Interdit | LES COTES DES MEYERS | D225 | | Interdit | BOIS DU PRIEUR |
| D163 | Nord | Reglemente reconquete | LES COTES DES MEYERS | D226 | | Interdit | BOIS DU PRIEUR |
| D164 | | Reglemente reconquete | LES COTES DES MEYERS | D227 | | Interdit | BOIS DU PRIEUR |
| D165 | | Libre | LES COTES DES MEYERS | D229 | | Interdit | BOIS DU PRIEUR |
| D166 | | Libre | LES COTES DES MEYERS | D230 | | Interdit | BOIS DU PRIEUR |
| D167 | | Libre | LES COTES DES MEYERS | D231 | | Interdit | BOIS DU PRIEUR |
| D168 | | Reglemente reconquete | LES COTES DES MEYERS | D232 | | Interdit | BOIS DU PRIEUR |
| D169 | | Reglemente reconquete | LES COTES DES MEYERS | D233 | | Libre | BOIS DU PRIEUR |
| D170 | | Reglemente reconquete | LES COTES DES MEYERS | D234 | | Interdit | BOIS DU PRIEUR |
| D171 | | Reglemente reconquete | LES COTES DES MEYERS | D235 | | Libre | BOIS DU PRIEUR |
| D172 | | Reglemente reconquete | LES COTES DES MEYERS | D236 | | Libre | BOIS DU PRIEUR |
| D173 | | Reglemente reconquete | LES COTES DES MEYERS | D237 | | Libre | BOIS DU PRIEUR |
| D174 | | Reglemente reconquete | LES COTES DES MEYERS | D238 | | Libre | BOIS DU PRIEUR |
| D175 | | Reglemente reconquete | LES COTES DES MEYERS | D239 | | Libre | BOIS DU PRIEUR |
| D176 | | Reglemente reconquete | LES COTES DES MEYERS | D240 | | Libre | BOIS DU PRIEUR |
| D177 | | Reglemente reconquete | LES COTES DES MEYERS | D241 | | Libre | BOIS DU PRIEUR |
| D178 | | Reglemente reconquete | LES COTES DES MEYERS | D242 | | Libre | BOIS DU PRIEUR |
| D179 | | Reglemente reconquete | LES COTES DES MEYERS | D243 | | Libre | BOIS DU PRIEUR |
| D180 | | Libre | LES COTES DES MEYERS | D244 | | Libre | LE POYET |
| D180 | | Interdit | LES COTES DES MEYERS | D245 | | Interdit | LE POYET |
| D181 | | Libre | LES COTES DES MEYERS | D246 | | Interdit | LE POYET |
| D182 | | Interdit | LES COTES DES MEYERS | D247 | | Interdit | LE POYET |
| D183 | | Reglemente reconquete | LES COTES DES MEYERS | D248 | | Interdit | LE POYET |
| D184 | | Libre | LES COTES DES MEYERS | D249 | | Interdit | LE POYET |
| D185 | | Libre | BOIS DU PRIEUR | D250 | | Interdit | LE POYET |
| D186 | | Libre | BOIS DU PRIEUR | D251 | | Interdit | LE POYET |
| D187 | | Libre | BOIS DU PRIEUR | D252 | | Interdit | LE POYET |
| D188 | | Libre | BOIS DU PRIEUR | D253 | | Interdit | LE POYET |
| D189 | | Libre | BOIS DU PRIEUR | D254 | | Interdit | LE POYET |
| D190 | | Libre | BOIS DU PRIEUR | D255 | | Interdit | LE POYET |
| D191 | | Reglemente reconquete | BOIS DU PRIEUR | D256 | | Interdit | LE POYET |
| D193 | | Libre | BOIS DU PRIEUR | D257 | | Interdit | LE POYET |
| D194 | | Libre | BOIS DU PRIEUR | D258 | | Interdit | LE POYET |
| D196 | | Reglemente reconquete | BOIS DU PRIEUR | D259 | | Interdit | LE POYET |
| D197 | | Reglemente reconquete | BOIS DU PRIEUR | D259 | | Interdit | LE POYET |
| D198 | | Reglemente reconquete | BOIS DU PRIEUR | D260 | | Libre | LE POYET |
| D199 | | Libre | BOIS DU PRIEUR | D261 | | Interdit | LE POYET |
| D200 | | Reglemente reconquete | BOIS DU PRIEUR | D262 | | Interdit | LE POYET |
| D201 | | Libre | BOIS DU PRIEUR | D263 | | Interdit | LE POYET |
| D202 | | Libre | BOIS DU PRIEUR | D264 | | Interdit | LE POYET |
| D203 | | Libre | BOIS DU PRIEUR | D265 | | Interdit | LE POYET |
| D204 | | Libre | BOIS DU PRIEUR | D266 | | Interdit | LE POYET |
| D205 | | Libre | BOIS DU PRIEUR | D267 | | Interdit | LE POYET |
| D206 | Ouest | Libre | BOIS DU PRIEUR | D268 | | Interdit | LE POYET |

Annexe : Règlementation des boisements de la commune de SAINT-LAURENT-EN-BEAUMONT
Listing parcellaire

| N° | Cardinalité | Périmètre | Lieu-dit | N° | Cardinalité | Périmètre | Lieu-dit |
|------|-------------|-----------|------------------------------|------|-------------|-----------|------------------------------|
| D269 | | Interdit | LE POYET | D339 | | Interdit | SAINT-LAURENT |
| D270 | | Interdit | LE POYET | D340 | | Interdit | SAINT-LAURENT |
| D271 | | Interdit | LE POYET | D341 | | Interdit | SAINT-LAURENT |
| D272 | | Interdit | LE POYET | D342 | | Interdit | SAINT-LAURENT |
| D273 | | Interdit | LE POYET | D343 | | Interdit | SAINT-LAURENT |
| D276 | | Interdit | SAINT-LAURENT | D344 | | Interdit | SAINT-LAURENT |
| D277 | | Interdit | SAINT-LAURENT | D348 | | Interdit | SAINT-LAURENT |
| D278 | | Interdit | SAINT-LAURENT | D349 | | Interdit | SAINT-LAURENT |
| D279 | | Interdit | SAINT-LAURENT | D350 | | Interdit | SAINT-LAURENT |
| D280 | | Interdit | SAINT-LAURENT | D351 | | Interdit | SAINT-LAURENT |
| D281 | | Interdit | SAINT-LAURENT | D352 | | Interdit | SAINT-LAURENT |
| D282 | | Interdit | SAINT-LAURENT | D354 | | Interdit | SAINT-LAURENT |
| D284 | | Interdit | SAINT-LAURENT | D355 | | Interdit | SAINT-LAURENT |
| D285 | | Interdit | SAINT-LAURENT | D356 | | Interdit | SAINT-LAURENT |
| D286 | | Interdit | SAINT-LAURENT | D357 | | Interdit | LES FREZONS |
| D287 | | Interdit | SAINT-LAURENT | D358 | | Interdit | LES FREZONS |
| D288 | | Interdit | SAINT-LAURENT | D359 | | Interdit | LES FREZONS |
| D289 | | Interdit | SAINT-LAURENT | D360 | | Interdit | LES FREZONS |
| D290 | | Interdit | SAINT-LAURENT | D361 | | Interdit | LES FREZONS |
| D291 | | Interdit | SAINT-LAURENT | D362 | | Interdit | LES FREZONS |
| D292 | | Interdit | SAINT-LAURENT | D363 | | Interdit | LES FREZONS |
| D293 | | Interdit | SAINT-LAURENT | D364 | | Interdit | LES FREZONS |
| D294 | | Interdit | SAINT-LAURENT | D365 | | Interdit | LES FREZONS |
| D295 | | Interdit | SAINT-LAURENT | D366 | | Interdit | LES FREZONS |
| D296 | | Interdit | SAINT-LAURENT | D367 | | Interdit | LES FREZONS |
| D297 | | Interdit | SAINT-LAURENT | D368 | | Interdit | LES FREZONS |
| D298 | | Interdit | SAINT-LAURENT | D369 | | Interdit | LES FREZONS |
| D299 | | Interdit | SAINT-LAURENT | D370 | | Interdit | LES FREZONS |
| D301 | | Interdit | SAINT-LAURENT | D371 | | Interdit | LES FREZONS |
| D302 | | Interdit | SAINT-LAURENT | D372 | | Interdit | LES FREZONS |
| D303 | | Interdit | SAINT-LAURENT | D373 | | Interdit | LES FREZONS |
| D306 | | Interdit | SAINT-LAURENT | D374 | | Interdit | LES FREZONS |
| D307 | | Interdit | SAINT-LAURENT | D375 | | Interdit | LES FREZONS |
| D308 | | Interdit | SAINT-LAURENT | D376 | | Interdit | LES FREZONS |
| D309 | | Interdit | SAINT-LAURENT | D377 | | Interdit | LES FREZONS |
| D310 | | Interdit | SAINT-LAURENT | D378 | | Interdit | LA PRAT ET LES GRANDS CHAMPS |
| D311 | | Interdit | SAINT-LAURENT | D379 | | Interdit | LA PRAT ET LES GRANDS CHAMPS |
| D313 | | Interdit | SAINT-LAURENT | D380 | | Interdit | LA PRAT ET LES GRANDS CHAMPS |
| D314 | | Interdit | SAINT-LAURENT | D381 | | Interdit | LA PRAT ET LES GRANDS CHAMPS |
| D316 | | Interdit | SAINT-LAURENT | D382 | | Interdit | LA PRAT ET LES GRANDS CHAMPS |
| D319 | | Interdit | SAINT-LAURENT | D383 | | Interdit | LA PRAT ET LES GRANDS CHAMPS |
| D320 | | Interdit | SAINT-LAURENT | D384 | | Interdit | LA PRAT ET LES GRANDS CHAMPS |
| D321 | | Interdit | SAINT-LAURENT | D385 | | Interdit | LA PRAT ET LES GRANDS CHAMPS |
| D322 | | Interdit | SAINT-LAURENT | D386 | | Interdit | LA PRAT ET LES GRANDS CHAMPS |
| D323 | | Interdit | SAINT-LAURENT | D387 | | Interdit | LA PRAT ET LES GRANDS CHAMPS |
| D324 | | Interdit | SAINT-LAURENT | D388 | | Interdit | LA PRAT ET LES GRANDS CHAMPS |
| D325 | | Interdit | SAINT-LAURENT | D389 | | Interdit | LA PRAT ET LES GRANDS CHAMPS |
| D326 | | Interdit | SAINT-LAURENT | D390 | | Interdit | LA PRAT ET LES GRANDS CHAMPS |
| D327 | | Interdit | SAINT-LAURENT | D391 | | Interdit | LA PRAT ET LES GRANDS CHAMPS |
| D328 | | Interdit | SAINT-LAURENT | D392 | | Interdit | LA PRAT ET LES GRANDS CHAMPS |
| D329 | | Interdit | LA PRAT ET LES GRANDS CHAMPS | D393 | | Interdit | LA PRAT ET LES GRANDS CHAMPS |
| D330 | | Interdit | SAINT-LAURENT | D394 | | Interdit | LA PRAT ET LES GRANDS CHAMPS |
| D331 | | Interdit | SAINT-LAURENT | D395 | | Interdit | LA PRAT ET LES GRANDS CHAMPS |
| D332 | | Interdit | SAINT-LAURENT | D396 | | Interdit | LA PRAT ET LES GRANDS CHAMPS |
| D333 | | Interdit | SAINT-LAURENT | D397 | | Interdit | LA PRAT ET LES GRANDS CHAMPS |
| D334 | | Interdit | SAINT-LAURENT | D398 | | Interdit | LA PRAT ET LES GRANDS CHAMPS |
| D335 | | Interdit | SAINT-LAURENT | D399 | | Interdit | LA PRAT ET LES GRANDS CHAMPS |
| D336 | | Interdit | SAINT-LAURENT | D400 | | Interdit | LA PRAT ET LES GRANDS CHAMPS |
| D337 | | Interdit | SAINT-LAURENT | D401 | | Interdit | LA PRAT ET LES GRANDS CHAMPS |
| D338 | | Interdit | SAINT-LAURENT | D402 | | Interdit | LA PRAT ET LES GRANDS CHAMPS |

Annexe : Règlementation des boiselements de la commune de SAINT-LAURENT-EN-BEAUMONT
Listing parcellaire

| N° | Cardinalité | Périmètre | Lieu-dit | N° | Cardinalité | Périmètre | Lieu-dit |
|------|-------------|-----------|------------------------------|------|-------------|-----------|------------------------------|
| D403 | | Interdit | LA PRAT ET LES GRANDS CHAMPS | D464 | | Libre | LA PRAT ET LES GRANDS CHAMPS |
| D405 | | Interdit | LA PRAT ET LES GRANDS CHAMPS | D465 | | Libre | LA PRAT ET LES GRANDS CHAMPS |
| D406 | | Interdit | LA PRAT ET LES GRANDS CHAMPS | D466 | Ouest | Libre | LAUPETTE |
| D407 | | Interdit | LA PRAT ET LES GRANDS CHAMPS | D466 | Est | Interdit | LAUPETTE |
| D408 | | Interdit | LA PRAT ET LES GRANDS CHAMPS | D467 | | Interdit | LAUPETTE |
| D409 | | Interdit | LA PRAT ET LES GRANDS CHAMPS | D468 | | Interdit | LAUPETTE |
| D410 | | Interdit | LA PRAT ET LES GRANDS CHAMPS | D469 | | Interdit | LAUPETTE |
| D411 | | Interdit | LA PRAT ET LES GRANDS CHAMPS | D470 | | Interdit | LAUPETTE |
| D412 | | Interdit | LA PRAT ET LES GRANDS CHAMPS | D471 | | Libre | LAUPETTE |
| D413 | | Interdit | LA PRAT ET LES GRANDS CHAMPS | D472 | | Interdit | VENTE CU |
| D414 | | Interdit | LA PRAT ET LES GRANDS CHAMPS | D473 | | Interdit | VENTE CU |
| D415 | | Interdit | LA PRAT ET LES GRANDS CHAMPS | D474 | | Interdit | VENTE CU |
| D416 | | Interdit | LA PRAT ET LES GRANDS CHAMPS | D475 | | Interdit | VENTE CU |
| D417 | | Libre | LA PRAT ET LES GRANDS CHAMPS | D476 | | Interdit | VENTE CU |
| D418 | | Interdit | LA PRAT ET LES GRANDS CHAMPS | D477 | | Interdit | VENTE CU |
| D419 | | Interdit | LA PRAT ET LES GRANDS CHAMPS | D478 | | Interdit | VENTE CU |
| D420 | | Interdit | LA PRAT ET LES GRANDS CHAMPS | D480 | | Interdit | VENTE CU |
| D421 | | Interdit | LA PRAT ET LES GRANDS CHAMPS | D481 | | Interdit | VENTE CU |
| D422 | | Libre | LA PRAT ET LES GRANDS CHAMPS | D483 | | Interdit | VENTE CU |
| D423 | | Libre | LA PRAT ET LES GRANDS CHAMPS | D484 | | Interdit | VENTE CU |
| D424 | | Interdit | LA PRAT ET LES GRANDS CHAMPS | D485 | | Interdit | VENTE CU |
| D425 | Nord | Interdit | LA PRAT ET LES GRANDS CHAMPS | D486 | | Interdit | VENTE CU |
| D425 | Sud | Libre | LA PRAT ET LES GRANDS CHAMPS | D487 | | Interdit | VENTE CU |
| D426 | | Libre | LA PRAT ET LES GRANDS CHAMPS | D488 | | Interdit | VENTE CU |
| D427 | | Libre | LA PRAT ET LES GRANDS CHAMPS | D489 | | Interdit | VENTE CU |
| D428 | | Libre | LA PRAT ET LES GRANDS CHAMPS | D490 | | Interdit | VENTE CU |
| D429 | | Interdit | LA PRAT ET LES GRANDS CHAMPS | D491 | | Interdit | VENTE CU |
| D430 | | Interdit | LA PRAT ET LES GRANDS CHAMPS | D492 | | Interdit | VENTE CU |
| D431 | | Libre | LA PRAT ET LES GRANDS CHAMPS | D493 | | Interdit | VENTE CU |
| D432 | | Libre | LA PRAT ET LES GRANDS CHAMPS | D494 | | Interdit | VENTE CU |
| D433 | | Interdit | LA PRAT ET LES GRANDS CHAMPS | D495 | | Interdit | VENTE CU |
| D434 | | Interdit | LA PRAT ET LES GRANDS CHAMPS | D496 | | Interdit | VENTE CU |
| D435 | | Interdit | LA PRAT ET LES GRANDS CHAMPS | D497 | | Interdit | VENTE CU |
| D436 | | Interdit | LA PRAT ET LES GRANDS CHAMPS | D498 | | Interdit | VENTE CU |
| D437 | Est | Interdit | LA PRAT ET LES GRANDS CHAMPS | D499 | | Interdit | VENTE CU |
| D437 | Ouest | Libre | LA PRAT ET LES GRANDS CHAMPS | D500 | | Interdit | VENTE CU |
| D438 | | Interdit | LA PRAT ET LES GRANDS CHAMPS | D501 | | Interdit | VENTE CU |
| D439 | | Interdit | LA PRAT ET LES GRANDS CHAMPS | D502 | | Interdit | VENTE CU |
| D440 | | Libre | LA PRAT ET LES GRANDS CHAMPS | D503 | | Interdit | VENTE CU |
| D441 | | Libre | LA PRAT ET LES GRANDS CHAMPS | D504 | | Interdit | VENTE CU |
| D442 | | Libre | LA PRAT ET LES GRANDS CHAMPS | D505 | | Interdit | VENTE CU |
| D443 | | Libre | LA PRAT ET LES GRANDS CHAMPS | D506 | | Interdit | VENTE CU |
| D444 | | Libre | LA PRAT ET LES GRANDS CHAMPS | D507 | | Interdit | VENTE CU |
| D445 | | Interdit | LA PRAT ET LES GRANDS CHAMPS | D508 | | Libre | VENTE CU |
| D446 | | Interdit | LA PRAT ET LES GRANDS CHAMPS | D509 | | Libre | VENTE CU |
| D447 | | Libre | LA PRAT ET LES GRANDS CHAMPS | D510 | | Interdit | VENTE CU |
| D451 | | Interdit | LA PRAT ET LES GRANDS CHAMPS | D511 | | Libre | VENTE CU |
| D452 | | Libre | LA PRAT ET LES GRANDS CHAMPS | D512 | | Interdit | VENTE CU |
| D453 | | Libre | LA PRAT ET LES GRANDS CHAMPS | D513 | | Interdit | VENTE CU |
| D454 | | Libre | LA PRAT ET LES GRANDS CHAMPS | D514 | | Interdit | VENTE CU |
| D455 | | Libre | LA PRAT ET LES GRANDS CHAMPS | D515 | | Interdit | VENTE CU |
| D456 | | Libre | LA PRAT ET LES GRANDS CHAMPS | D516 | | Interdit | VENTE CU |
| D457 | | Libre | LA PRAT ET LES GRANDS CHAMPS | D517 | | Interdit | VENTE CU |
| D458 | | Libre | LA PRAT ET LES GRANDS CHAMPS | D518 | | Interdit | VENTE CU |
| D459 | | Libre | LA PRAT ET LES GRANDS CHAMPS | D519 | | Interdit | VENTE CU |
| D460 | | Libre | LA PRAT ET LES GRANDS CHAMPS | D520 | | Interdit | VENTE CU |
| D461 | | Libre | LA PRAT ET LES GRANDS CHAMPS | D521 | | Interdit | VENTE CU |
| D462 | Ouest | Libre | LA PRAT ET LES GRANDS CHAMPS | D522 | | Interdit | VENTE CU |
| D462 | Est | Interdit | LA PRAT ET LES GRANDS CHAMPS | D523 | | Interdit | VENTE CU |
| D463 | | Libre | LA PRAT ET LES GRANDS CHAMPS | D524 | | Interdit | VENTE CU |

Annexe : Règlementation des boisements de la commune de SAINT-LAURENT-EN-BEAUMONT
Listing parcellaire

| N° | Cardinalité | Périmètre | Lieu-dit | N° | Cardinalité | Périmètre | Lieu-dit |
|------|-------------|-----------|-------------|------|-------------|-----------|-------------|
| D525 | | Interdit | VENTE CU | D587 | | Interdit | LES TAPpons |
| D526 | | Interdit | VENTE CU | D588 | | Interdit | LES TAPpons |
| D527 | | Interdit | VENTE CU | D589 | | Interdit | LES TAPpons |
| D528 | | Libre | VENTE CU | D590 | | Interdit | LES TAPpons |
| D529 | | Interdit | VENTE CU | D591 | | Interdit | LES TAPpons |
| D530 | | Interdit | VENTE CU | D592 | | Interdit | LES TAPpons |
| D531 | | Libre | VENTE CU | D593 | | Interdit | LES TAPpons |
| D532 | | Libre | VENTE CU | D594 | | Interdit | LES TAPpons |
| D533 | | Interdit | VENTE CU | D595 | | Interdit | LES TAPpons |
| D534 | | Interdit | FONT VIELLE | D596 | | Interdit | LES TAPpons |
| D535 | | Interdit | FONT VIELLE | D597 | | Interdit | LES TAPpons |
| D536 | | Interdit | FONT VIELLE | D598 | | Interdit | LES TAPpons |
| D537 | | Interdit | FONT VIELLE | D599 | | Interdit | LES TAPpons |
| D538 | | Interdit | FONT VIELLE | D600 | | Interdit | LES TAPpons |
| D539 | | Interdit | FONT VIELLE | D601 | | Interdit | LES TAPpons |
| D540 | | Interdit | FONT VIELLE | D602 | | Interdit | LES TAPpons |
| D541 | | Interdit | FONT VIELLE | D603 | | Interdit | LES TAPpons |
| D542 | | Interdit | FONT VIELLE | D604 | | Interdit | LES TAPpons |
| D543 | | Interdit | FONT VIELLE | D605 | | Interdit | LES TAPpons |
| D544 | | Interdit | FONT VIELLE | D606 | | Interdit | LES TAPpons |
| D547 | | Interdit | FONT VIELLE | D607 | | Interdit | LES TAPpons |
| D548 | | Interdit | FONT VIELLE | D608 | | Interdit | LES TAPpons |
| D549 | | Interdit | FONT VIELLE | D609 | | Interdit | LES TAPpons |
| D550 | | Interdit | FONT VIELLE | D610 | | Interdit | LES TAPpons |
| D551 | | Interdit | FONT VIELLE | D611 | | Interdit | LES TAPpons |
| D552 | | Interdit | FONT VIELLE | D612 | | Interdit | LES TAPpons |
| D553 | | Interdit | FONT VIELLE | D613 | | Interdit | LES TAPpons |
| D554 | | Interdit | FONT VIELLE | D614 | | Interdit | LES TAPpons |
| D555 | | Interdit | FONT VIELLE | D615 | | Interdit | LES TAPpons |
| D556 | | Interdit | FONT VIELLE | D616 | | Interdit | LES TAPpons |
| D557 | | Interdit | FONT VIELLE | D617 | | Interdit | LES TAPpons |
| D558 | | Interdit | FONT VIELLE | D618 | | Interdit | LES TAPpons |
| D559 | | Interdit | FONT VIELLE | D619 | | Interdit | LES TAPpons |
| D560 | | Interdit | FONT VIELLE | D620 | | Interdit | LES TAPpons |
| D561 | | Interdit | FONT VIELLE | D621 | | Interdit | LES TAPpons |
| D562 | | Interdit | FONT VIELLE | D622 | | Interdit | LES TAPpons |
| D563 | | Interdit | LES TAPpons | D623 | | Interdit | LES TAPpons |
| D564 | | Interdit | LES TAPpons | D624 | | Interdit | LES TAPpons |
| D565 | | Interdit | LES TAPpons | D625 | | Interdit | LES TAPpons |
| D566 | | Interdit | LES TAPpons | D626 | | Interdit | LES TAPpons |
| D567 | | Interdit | LES TAPpons | D627 | | Interdit | LES TAPpons |
| D568 | | Interdit | LES TAPpons | D628 | | Interdit | LES TAPpons |
| D569 | | Interdit | LES TAPpons | D629 | | Interdit | LES TAPpons |
| D570 | | Interdit | LES TAPpons | D630 | | Interdit | LES TAPpons |
| D571 | | Interdit | LES TAPpons | D631 | | Interdit | LES TAPpons |
| D572 | | Interdit | LES TAPpons | D632 | | Interdit | LES TAPpons |
| D573 | | Interdit | LES TAPpons | D633 | | Interdit | LES TAPpons |
| D574 | | Interdit | LES TAPpons | D634 | | Interdit | LES TAPpons |
| D575 | | Interdit | LES TAPpons | D635 | | Interdit | LES TAPpons |
| D576 | | Interdit | LES TAPpons | D636 | | Interdit | LES TAPpons |
| D577 | | Interdit | LES TAPpons | D637 | | Interdit | LES TAPpons |
| D578 | | Interdit | LES TAPpons | D638 | | Interdit | LES TAPpons |
| D579 | | Interdit | LES TAPpons | D639 | | Interdit | LES TAPpons |
| D580 | | Interdit | LES TAPpons | D640 | | Interdit | LES TAPpons |
| D581 | | Interdit | LES TAPpons | D641 | | Interdit | LES TAPpons |
| D582 | | Interdit | LES TAPpons | D642 | | Interdit | LES TAPpons |
| D583 | | Interdit | LES TAPpons | D643 | | Interdit | LES TAPpons |
| D584 | | Interdit | LES TAPpons | D645 | | Interdit | LES TAPpons |
| D585 | | Interdit | LES TAPpons | D647 | | Interdit | LES TAPpons |
| D586 | | Interdit | LES TAPpons | D648 | | Interdit | LES TAPpons |

Annexe : Règlementation des boisements de la commune de SAINT-LAURENT-EN-BEAUMONT
Listing parcellaire

| N° | Cardinalité | Périmètre | Lieu-dit | N° | Cardinalité | Périmètre | Lieu-dit |
|------|-------------|-----------------------|----------------------|------|-------------|-----------------------|----------------------|
| D650 | | Interdit | LES TAPpons | D719 | | Interdit | QUIBIER ET CONDAMINE |
| D651 | | Interdit | LES TAPpons | D720 | | Interdit | QUIBIER ET CONDAMINE |
| D654 | | Interdit | LES TAPpons | D721 | | Reglemente reconquete | MARGARA |
| D655 | | Interdit | LES TAPpons | D722 | | Reglemente reconquete | MARGARA |
| D656 | | Interdit | LES TAPpons | D723 | | Reglemente reconquete | MARGARA |
| D657 | | Interdit | LES TAPpons | D724 | | Reglemente reconquete | MARGARA |
| D658 | | Interdit | LES TAPpons | D725 | | Reglemente reconquete | MARGARA |
| D659 | | Interdit | LES TAPpons | D726 | | Libre | MARGARA |
| D660 | | Interdit | LES TAPpons | D727 | | Reglemente reconquete | MARGARA |
| D661 | | Interdit | LES TAPpons | D728 | | Reglemente reconquete | MARGARA |
| D662 | | Interdit | LES TAPpons | D729 | | Reglemente reconquete | MARGARA |
| D663 | | Interdit | LES TAPpons | D730 | | Reglemente reconquete | MARGARA |
| D664 | | Interdit | LES TAPpons | D731 | | Interdit | MARGARA |
| D665 | | Interdit | LES TAPpons | D732 | | Interdit | MARGARA |
| D666 | | Interdit | LES TAPpons | D733 | | Interdit | MARGARA |
| D667 | | Interdit | LES TAPpons | D734 | | Interdit | MARGARA |
| D668 | | Interdit | LES TAPpons | D735 | | Interdit | MARGARA |
| D669 | | Interdit | LES TAPpons | D736 | | Interdit | MARGARA |
| D670 | | Interdit | LES TAPpons | D737 | | Interdit | MARGARA |
| D671 | | Interdit | LES TAPpons | D738 | | Interdit | MARGARA |
| D672 | | Interdit | LES TAPpons | D739 | | Interdit | MARGARA |
| D673 | | Interdit | LES TAPpons | D740 | | Interdit | MARGARA |
| D674 | | Interdit | LES TAPpons | D741 | | Interdit | MARGARA |
| D675 | | Interdit | LES TAPpons | D742 | | Interdit | MARGARA |
| D678 | | Interdit | QUIBIER ET CONDAMINE | D743 | | Interdit | MARGARA |
| D680 | | Interdit | QUIBIER ET CONDAMINE | D744 | | Interdit | MARGARA |
| D681 | | Interdit | QUIBIER ET CONDAMINE | D745 | | Interdit | MARGARA |
| D682 | | Libre | QUIBIER ET CONDAMINE | D746 | | Interdit | MARGARA |
| D683 | | Libre | QUIBIER ET CONDAMINE | D747 | | Interdit | MARGARA |
| D684 | | Libre | QUIBIER ET CONDAMINE | D748 | | Interdit | MARGARA |
| D685 | | Reglemente reconquete | QUIBIER ET CONDAMINE | D749 | | Interdit | MARGARA |
| D686 | | Reglemente reconquete | QUIBIER ET CONDAMINE | D750 | | Interdit | MARGARA |
| D688 | | Reglemente reconquete | QUIBIER ET CONDAMINE | D751 | | Interdit | MARGARA |
| D689 | | Reglemente reconquete | QUIBIER ET CONDAMINE | D752 | | Interdit | MARGARA |
| D690 | | Libre | QUIBIER ET CONDAMINE | D753 | | Interdit | MARGARA |
| D693 | | Interdit | QUIBIER ET CONDAMINE | D754 | | Interdit | SOUS L'ORNE |
| D694 | | Interdit | QUIBIER ET CONDAMINE | D755 | | Interdit | SOUS L'ORNE |
| D695 | | Interdit | QUIBIER ET CONDAMINE | D756 | | Interdit | SOUS L'ORNE |
| D696 | | Interdit | QUIBIER ET CONDAMINE | D757 | | Interdit | SOUS L'ORNE |
| D697 | | Interdit | QUIBIER ET CONDAMINE | D758 | | Interdit | SOUS L'ORNE |
| D698 | | Interdit | QUIBIER ET CONDAMINE | D759 | | Interdit | SOUS L'ORNE |
| D699 | | Interdit | QUIBIER ET CONDAMINE | D760 | | Interdit | SOUS L'ORNE |
| D700 | | Interdit | QUIBIER ET CONDAMINE | D761 | | Interdit | SOUS L'ORNE |
| D702 | | Reglemente reconquete | QUIBIER ET CONDAMINE | D762 | | Interdit | SOUS L'ORNE |
| D703 | | Reglemente reconquete | QUIBIER ET CONDAMINE | D763 | | Interdit | SOUS L'ORNE |
| D704 | | Interdit | QUIBIER ET CONDAMINE | D764 | | Interdit | SOUS L'ORNE |
| D705 | | Interdit | QUIBIER ET CONDAMINE | D765 | | Interdit | SOUS L'ORNE |
| D706 | | Interdit | QUIBIER ET CONDAMINE | D766 | | Interdit | SOUS L'ORNE |
| D707 | | Interdit | QUIBIER ET CONDAMINE | D767 | | Interdit | SOUS L'ORNE |
| D708 | | Interdit | QUIBIER ET CONDAMINE | D768 | | Interdit | SOUS L'ORNE |
| D709 | | Interdit | QUIBIER ET CONDAMINE | D769 | | Interdit | SOUS L'ORNE |
| D710 | | Interdit | QUIBIER ET CONDAMINE | D770 | | Interdit | SOUS L'ORNE |
| D711 | | Interdit | QUIBIER ET CONDAMINE | D771 | | Interdit | SOUS L'ORNE |
| D712 | | Interdit | QUIBIER ET CONDAMINE | D772 | | Interdit | SOUS L'ORNE |
| D713 | | Interdit | QUIBIER ET CONDAMINE | D773 | | Interdit | SOUS L'ORNE |
| D714 | | Interdit | QUIBIER ET CONDAMINE | D775 | | Interdit | SOUS L'ORNE |
| D715 | | Interdit | QUIBIER ET CONDAMINE | D776 | | Interdit | SOUS L'ORNE |
| D716 | | Interdit | QUIBIER ET CONDAMINE | D777 | | Interdit | SOUS L'ORNE |
| D717 | | Interdit | QUIBIER ET CONDAMINE | D778 | | Interdit | SOUS L'ORNE |
| D718 | | Interdit | QUIBIER ET CONDAMINE | D779 | | Interdit | SOUS L'ORNE |

Annexe : Règlementation des boisements de la commune de SAINT-LAURENT-EN-BEAUMONT
Listing parcellaire

| N° | Cardinalité | Périmètre | Lieu-dit | N° | Cardinalité | Périmètre | Lieu-dit |
|------|-------------|-----------------------|------------------------------|------|-------------|-----------|------------------------------|
| D780 | | Interdit | SOUS L'ORNE | D855 | | Interdit | SOUS L'ORNE |
| D781 | | Interdit | SOUS L'ORNE | D857 | | Libre | QUIBIER ET CONDAMINE |
| D782 | | Interdit | SOUS L'ORNE | D858 | | Interdit | SER,JEUNIER |
| D783 | | Interdit | VENTE CU | D866 | | Interdit | LA PRAT ET LES GRANDS CHAMPS |
| D784 | | Interdit | VENTE CU | D867 | | Interdit | LA PRAT ET LES GRANDS CHAMPS |
| D785 | | Interdit | VENTE CU | D868 | | Interdit | LA PRAT ET LES GRANDS CHAMPS |
| D786 | | Interdit | VENTE CU | D870 | | Interdit | SAINT-LAURENT |
| D787 | | Interdit | SAINT-LAURENT | D877 | | Interdit | SAINT-LAURENT |
| D788 | | Interdit | SAINT-LAURENT | D879 | | Interdit | LA PRAT ET LES GRANDS CHAMPS |
| D789 | | Interdit | SER,JEUNIER | D880 | | Interdit | LA PRAT ET LES GRANDS CHAMPS |
| D790 | | Interdit | SER,JEUNIER | D881 | | Interdit | SER,JEUNIER |
| D794 | | Interdit | VENTE CU | D882 | | Interdit | LA FONTASSE |
| D795 | | Libre | LES COTES DES MEYERS | D883 | | Interdit | SER,JEUNIER |
| D796 | | Interdit | QUIBIER ET CONDAMINE | D887 | | Interdit | QUIBIER ET CONDAMINE |
| D797 | | Interdit | SOUS L'ORNE | D895 | | Interdit | QUIBIER ET CONDAMINE |
| D798 | | Interdit | SOUS L'ORNE | D897 | | Interdit | QUIBIER ET CONDAMINE |
| D799 | | Reglemente reconquete | QUIBIER ET CONDAMINE | D899 | | Interdit | FONT VIELLE |
| D800 | | Reglemente reconquete | QUIBIER ET CONDAMINE | D902 | | Interdit | QUIBIER ET CONDAMINE |
| D801 | | Libre | BOIS DU PRIEUR | D904 | | Interdit | SAINT-LAURENT |
| D802 | | Interdit | SOUS L'ORNE | D905 | | Interdit | SAINT-LAURENT |
| D803 | | Libre | BOIS DU PRIEUR | D906 | | Interdit | LA FONTASSE |
| D804 | | Libre | BOIS DU PRIEUR | D907 | | Interdit | LA PRAT ET LES GRANDS CHAMPS |
| D806 | | Interdit | BOIS DU PRIEUR | D908 | | Interdit | LA PRAT ET LES GRANDS CHAMPS |
| D807 | | Interdit | BOIS DU PRIEUR | D913 | | Interdit | LA PRAT ET LES GRANDS CHAMPS |
| D808 | | Libre | BOIS DU PRIEUR | D914 | | Interdit | LES COTES DES MEYERS |
| D809 | | Libre | BOIS DU PRIEUR | D915 | | Interdit | LES COTES DES MEYERS |
| D809 | | Libre | BOIS DU PRIEUR | D916 | | Interdit | LES COTES DES MEYERS |
| D810 | | Libre | LA PRAT ET LES GRANDS CHAMPS | D917 | | Interdit | LES COTES DES MEYERS |
| D811 | | Libre | LA PRAT ET LES GRANDS CHAMPS | D918 | | Interdit | LA FONTASSE |
| D812 | | Interdit | QUIBIER ET CONDAMINE | D919 | | Interdit | LA FONTASSE |
| D814 | | Reglemente reconquete | LES COTES DES MEYERS | D920 | | Interdit | SAINT-LAURENT |
| D815 | | Libre | BOIS DU PRIEUR | D921 | | Interdit | LES COTES DES MEYERS |
| D816 | | Libre | BOIS DU PRIEUR | D922 | | Interdit | LES COTES DES MEYERS |
| D823 | | Interdit | LA FONTASSE | D924 | | Interdit | SER,JEUNIER |
| D824 | | Interdit | LA FONTASSE | D926 | | Interdit | SER,JEUNIER |
| D825 | | Interdit | FONT VIELLE | D927 | | Interdit | BOIS DU PRIEUR |
| D826 | | Interdit | FONT VIELLE | D928 | | Interdit | BOIS DU PRIEUR |
| D829 | | Interdit | LES TAPpons | D929 | | Interdit | SAINT-LAURENT |
| D830 | | Interdit | LES TAPpons | D930 | | Interdit | SAINT-LAURENT |
| D831 | | Interdit | LES TAPpons | D931 | | Interdit | SAINT-LAURENT |
| D832 | | Interdit | LES TAPpons | D932 | | Interdit | SAINT-LAURENT |
| D833 | | Interdit | LES TAPpons | D933 | | Interdit | SAINT-LAURENT |
| D834 | | Interdit | LES TAPpons | D934 | | Interdit | SAINT-LAURENT |
| D835 | | Interdit | SER,JEUNIER | D935 | | Interdit | QUIBIER ET CONDAMINE |
| D836 | | Interdit | SER,JEUNIER | D936 | | Interdit | QUIBIER ET CONDAMINE |
| D838 | | Interdit | QUIBIER ET CONDAMINE | | | | |
| D839 | | Interdit | QUIBIER ET CONDAMINE | | | | |
| D841 | | Reglemente reconquete | LA FONTASSE | | | | |
| D842 | | Reglemente reconquete | LA FONTASSE | | | | |
| D843 | | Interdit | LES TAPpons | | | | |
| D844 | | Interdit | LES TAPpons | | | | |
| D845 | | Interdit | LES TAPpons | | | | |
| D846 | | Interdit | LES TAPpons | | | | |
| D847 | | Libre | LA PRAT ET LES GRANDS CHAMPS | | | | |
| D848 | | Interdit | LA PRAT ET LES GRANDS CHAMPS | | | | |
| D849 | | Libre | VENTE CU | | | | |
| D850 | | Interdit | LES TAPpons | | | | |
| D851 | | Interdit | LES TAPpons | | | | |
| D852 | | Reglemente reconquete | QUIBIER ET CONDAMINE | | | | |
| D854 | | Reglemente reconquete | QUIBIER ET CONDAMINE | | | | |

Annexe : Règlementation des boisements de la commune de SAINT-LAURENT-EN-BEAUMONT
Listing parcellaire

| N° | Cardinalité | Périmètre | Lieu-dit | N° | Cardinalité | Périmètre | Lieu-dit |
|------|-------------|-----------|----------------------|------|-------------|-----------|-------------|
| A287 | | Interdit | HAMEAU DES TERRASSES | A360 | | Libre | LES SOUCHES |
| A288 | | Interdit | HAMEAU DES TERRASSES | A361 | | Libre | LES SOUCHES |
| A289 | | Interdit | HAMEAU DES TERRASSES | A362 | | Interdit | LES SOUCHES |
| A290 | | Interdit | HAMEAU DES TERRASSES | A363 | | Interdit | LES SOUCHES |
| A291 | | Interdit | HAMEAU DES TERRASSES | A364 | | Interdit | LES SOUCHES |
| A292 | | Interdit | HAMEAU DES TERRASSES | A365 | | Interdit | LES SOUCHES |
| A293 | | Interdit | HAMEAU DES TERRASSES | A366 | | Interdit | LES SOUCHES |
| A298 | | Interdit | HAMEAU DES TERRASSES | A367 | | Interdit | LES SOUCHES |
| A299 | | Interdit | HAMEAU DES TERRASSES | A368 | | Interdit | LES SOUCHES |
| A300 | | Interdit | HAMEAU DES TERRASSES | A369 | | Interdit | LES SOUCHES |
| A301 | | Interdit | HAMEAU DES TERRASSES | A370 | | Interdit | LES SOUCHES |
| A302 | | Interdit | HAMEAU DES TERRASSES | A371 | | Interdit | LES SOUCHES |
| A304 | | Interdit | HAMEAU DES TERRASSES | A372 | | Interdit | LES SOUCHES |
| A305 | | Interdit | HAMEAU DES TERRASSES | A373 | | Interdit | LES SOUCHES |
| A306 | | Interdit | HAMEAU DES TERRASSES | A374 | | Interdit | LA PLAINE |
| A307 | | Interdit | HAMEAU DES TERRASSES | A375 | | Interdit | LA PLAINE |
| A308 | | Interdit | HAMEAU DES TERRASSES | A377 | | Interdit | LA PLAINE |
| A310 | | Interdit | HAMEAU DES TERRASSES | A378 | | Interdit | LA PLAINE |
| A311 | | Interdit | HAMEAU DES TERRASSES | A379 | | Interdit | LA PLAINE |
| A312 | | Interdit | HAMEAU DES TERRASSES | A380 | | Interdit | LA PLAINE |
| A313 | | Interdit | HAMEAU DES TERRASSES | A381 | | Interdit | LA PLAINE |
| A314 | | Interdit | HAMEAU DES TERRASSES | A382 | | Interdit | LA PLAINE |
| A315 | | Interdit | HAMEAU DES TERRASSES | A383 | | Interdit | LA PLAINE |
| A316 | | Interdit | HAMEAU DES TERRASSES | A384 | | Interdit | LA PLAINE |
| A317 | | Interdit | HAMEAU DES TERRASSES | A385 | | Interdit | LA PLAINE |
| A318 | | Interdit | HAMEAU DES TERRASSES | A386 | | Interdit | LA PLAINE |
| A319 | | Interdit | HAMEAU DES TERRASSES | A387 | | Interdit | LA PLAINE |
| A320 | | Interdit | HAMEAU DES TERRASSES | A388 | | Interdit | LA PLAINE |
| A321 | | Interdit | HAMEAU DES TERRASSES | A389 | | Interdit | LA PLAINE |
| A324 | | Interdit | HAMEAU DES TERRASSES | A390 | | Libre | LA PLAINE |
| A325 | | Interdit | HAMEAU DES TERRASSES | A391 | | Interdit | LA PLAINE |
| A329 | | Interdit | HAMEAU DES TERRASSES | A392 | | Interdit | LA PLAINE |
| A330 | | Interdit | HAMEAU DES TERRASSES | A393 | | Interdit | LA PLAINE |
| A331 | | Interdit | HAMEAU DES TERRASSES | A394 | | Interdit | LA PLAINE |
| A332 | | Interdit | HAMEAU DES TERRASSES | A395 | | Interdit | LA PLAINE |
| A333 | | Interdit | LES SOUCHES | A396 | | Interdit | LA PLAINE |
| A334 | | Interdit | LES SOUCHES | A397 | | Interdit | LA PLAINE |
| A335 | | Interdit | LES SOUCHES | A398 | | Interdit | LA PLAINE |
| A336 | | Interdit | LES SOUCHES | A399 | | Interdit | LA PLAINE |
| A338 | | Interdit | LES SOUCHES | A401 | | Interdit | LES ETALONS |
| A339 | | Interdit | LES SOUCHES | A402 | | Interdit | LES ETALONS |
| A340 | | Interdit | LES SOUCHES | A403 | | Interdit | LES ETALONS |
| A341 | | Interdit | LES SOUCHES | A404 | | Interdit | LES ETALONS |
| A342 | | Interdit | LES SOUCHES | A405 | | Interdit | LES ETALONS |
| A343 | | Interdit | LES SOUCHES | A407 | | Interdit | LES ETALONS |
| A344 | | Libre | LES SOUCHES | A408 | | Interdit | LES ETALONS |
| A345 | | Libre | LES SOUCHES | A409 | | Interdit | LES ETALONS |
| A346 | | Interdit | LES SOUCHES | A410 | | Interdit | LES ETALONS |
| A347 | | Interdit | LES SOUCHES | A411 | | Interdit | LES ETALONS |
| A348 | | Libre | LES SOUCHES | A412 | | Interdit | LES ETALONS |
| A349 | | Libre | LES SOUCHES | A413 | | Interdit | LES ETALONS |
| A352 | | Interdit | LES SOUCHES | A414 | | Interdit | LES ETALONS |
| A353 | | Libre | LES SOUCHES | A415 | | Interdit | LES ETALONS |
| A354 | | Libre | LES SOUCHES | A416 | | Interdit | LES ETALONS |
| A355 | | Libre | LES SOUCHES | A417 | | Interdit | LES ETALONS |
| A356 | | Libre | LES SOUCHES | A418 | | Interdit | LES ETALONS |
| A356 | | Interdit | LES SOUCHES | A419 | | Interdit | LES ETALONS |
| A357 | | Interdit | LES SOUCHES | A420 | | Interdit | LES ETALONS |
| A358 | | Interdit | LES SOUCHES | A421 | | Interdit | LES ETALONS |
| A359 | | Libre | LES SOUCHES | A422 | | Interdit | LES ETALONS |

Annexe : Règlementation des boisements de la commune de SAINT-LAURENT-EN-BEAUMONT
Listing parcellaire

| N° | Cardinalité | Périmètre | Lieu-dit | N° | Cardinalité | Périmètre | Lieu-dit |
|------|-------------|-----------|----------|------|-------------|-----------|----------------------|
| A145 | | Interdit | LES CLOS | A205 | | Interdit | PONTET |
| A146 | | Interdit | LES CLOS | A206 | | Interdit | PONTET |
| A147 | | Interdit | LES CLOS | A207 | | Interdit | PONTET |
| A148 | | Interdit | LES CLOS | A208 | | Interdit | PONTET |
| A149 | | Interdit | LES CLOS | A209 | | Interdit | PONTET |
| A150 | | Interdit | LES CLOS | A210 | | Interdit | PONTET |
| A151 | | Interdit | LES CLOS | A211 | | Interdit | PONTET |
| A152 | | Libre | LES CLOS | A212 | | Libre | PONTET |
| A153 | | Libre | LES CLOS | A214 | | Interdit | PONTET |
| A154 | | Libre | LES CLOS | A215 | | Interdit | LES TERRASES |
| A155 | | Interdit | LES CLOS | A216 | | Interdit | LES TERRASES |
| A156 | | Interdit | LES CLOS | A217 | | Interdit | LES TERRASES |
| A157 | | Interdit | LES CLOS | A218 | | Interdit | LES TERRASES |
| A158 | | Interdit | LES CLOS | A222 | | Libre | LES TERRASES |
| A159 | | Interdit | LES CLOS | A226 | | Interdit | LES TERRASES |
| A160 | | Interdit | LES CLOS | A227 | | Interdit | LES TERRASES |
| A161 | | Interdit | LES CLOS | A228 | | Interdit | LES TERRASES |
| A162 | | Interdit | LES CLOS | A229 | | Interdit | LES TERRASES |
| A163 | | Interdit | LES CLOS | A230 | | Interdit | LES TERRASES |
| A164 | | Interdit | LES CLOS | A231 | | Interdit | LES TERRASES |
| A165 | | Interdit | LES CLOS | A232 | | Interdit | LES TERRASES |
| A166 | | Interdit | LES CLOS | A233 | | Interdit | LES TERRASES |
| A167 | | Interdit | LES CLOS | A234 | | Interdit | LES TERRASES |
| A168 | | Interdit | LES CLOS | A235 | | Interdit | LES TERRASES |
| A169 | | Interdit | LES CLOS | A236 | | Interdit | LES TERRASES |
| A170 | | Interdit | LES CLOS | A240 | | Interdit | LES TERRASES |
| A171 | | Interdit | LES CLOS | A241 | | Interdit | LES TERRASES |
| A172 | | Interdit | LES CLOS | A243 | | Interdit | LES TERRASES |
| A173 | | Interdit | PONTET | A244 | | Interdit | LES TERRASES |
| A174 | | Interdit | PONTET | A245 | | Interdit | LES TERRASES |
| A175 | | Interdit | PONTET | A248 | | Interdit | LES TERRASES |
| A176 | | Interdit | PONTET | A250 | | Interdit | LES TERRASES |
| A177 | | Interdit | PONTET | A251 | | Interdit | LES TERRASES |
| A178 | | Interdit | PONTET | A252 | | Interdit | LES TERRASES |
| A179 | | Interdit | PONTET | A253 | | Interdit | LES TERRASES |
| A180 | | Interdit | PONTET | A254 | | Interdit | LES TERRASES |
| A181 | | Interdit | PONTET | A255 | | Interdit | LES TERRASES |
| A182 | | Interdit | PONTET | A257 | | Interdit | LES TERRASES |
| A183 | | Interdit | PONTET | A258 | | Interdit | LES TERRASES |
| A184 | | Interdit | PONTET | A259 | | Interdit | LES TERRASES |
| A185 | | Interdit | PONTET | A260 | | Interdit | LES TERRASES |
| A186 | | Interdit | PONTET | A263 | | Interdit | LES TERRASES |
| A187 | | Interdit | PONTET | A264 | | Interdit | LES TERRASES |
| A188 | | Interdit | PONTET | A265 | | Interdit | LES TERRASES |
| A189 | | Interdit | PONTET | A266 | | Interdit | LES TERRASES |
| A190 | | Interdit | PONTET | A267 | | Interdit | LES TERRASES |
| A191 | | Interdit | PONTET | A268 | | Interdit | LES TERRASES |
| A192 | | Interdit | PONTET | A269 | | Interdit | LES TERRASES |
| A193 | | Interdit | PONTET | A270 | | Interdit | LES TERRASES |
| A194 | | Interdit | PONTET | A271 | | Interdit | LES TERRASES |
| A195 | | Interdit | PONTET | A272 | | Interdit | LES TERRASES |
| A196 | | Interdit | PONTET | A274 | | Interdit | LES TERRASES |
| A197 | | Interdit | PONTET | A275 | | Interdit | LES TERRASES |
| A198 | | Interdit | PONTET | A276 | | Interdit | LES TERRASES |
| A199 | | Interdit | PONTET | A281 | | Interdit | LES TERRASES |
| A200 | | Interdit | PONTET | A282 | | Interdit | LES TERRASES |
| A201 | | Interdit | PONTET | A283 | | Interdit | LES TERRASES |
| A202 | | Interdit | PONTET | A284 | | Interdit | HAMEAU DES TERRASSES |
| A203 | | Interdit | PONTET | A285 | | Interdit | HAMEAU DES TERRASSES |
| A204 | | Interdit | PONTET | A286 | | Interdit | HAMEAU DES TERRASSES |



**EXTRAIT DES DELIBERATIONS
DE LA COMMISSION PERMANENTE**

Séance du 28 avril 2023

DOSSIER N° 2023 CP04 B 16 23

Objet : **Approbation de la réglementation des boisements de la commune de Saint-Michel-en-Beaumont**

Politique : **Agriculture**

Le vendredi 28 avril 2023 à 11h00, la commission permanente du Conseil départemental de l'Isère s'est réunie à l'Hôtel du Département sur la convocation et sous la présidence de M. Jean-Pierre Barbier, Président du Conseil départemental.

Présents : M. Thierry Badouard, M. Jean-Pierre Barbier, M. Franck Benhamou, M. Daniel Besson, M. Simon Billouet, Mme Mireille Blanc-Voutier, M. Olivier Bonnard, M. Christophe Borg, Mme Anne-Sophie Chardon, M. Christophe Charles, M. Vincent Chriqui, Mme Pauline Couvent, M. Jérôme Cucarollo, M. Patrick Curtaud, Mme Claire Debost, Mme Amandine Demore, Mme Imen De Smedt, M. Gérard Dezempte, M. Michel Doffagne, Mme Céline Dolgopyatoff Burlet, Mme Isabelle Dugua, M. Robert Durantou, Mme Martine Faïta, Mme Nathalie Faure, Mme Françoise Gerbier, Mme Anne Gérin, Mme Amandine Germain, Mme Amélie Girerd, Mme Christelle Grangeot, Mme Annick Guichard, Mme Joëlle Hours, Mme Éléonore Kazazian-Balestas, Mme Martine Kohly, M. Franck Longo, Monsieur Cyrille Madinier, M. Roger Marcel, Mme Sandrine Martin-Grand, Mme Annick Merle, Mme Isabelle Mugnier, M. Fabien Mulyk, M. Jean Papadopulo, M. Bernard Perazio, M. Julien Polat, Mme Annie Pourtier, Mme Frédérique Puissat, M. David Queiros, Mme Marie Questiaux, M. Fabien Rajon, Mme Sophie Romera, Mme Catherine Simon, M. Gilles Strappazzon, M. Christophe Suszylo, , Mme Aurélie Vernay

Représentés : Mme Delphine Hartmann donne pouvoir à M. Fabien Rajon, M. Damien Michallet donne pouvoir à Mme Aurélie Vernay, M. Christophe Revil donne pouvoir à M. Roger Marcel, M. André Vallini donne pouvoir à M. Gilles Strappazzon

Absent : M. Pierre-Didier Tchétché

Programme : Aménagement foncier
Opération : Actions foncières

Service instructeur : DAM/AFO

Sans incidence financière

Répartition de subvention

| | | | | |
|------------------------------------|-------|-------|-------|-------|
| Imputations | | | | |
| Montant budgété | | | | |
| Montant déjà réparti | | | | |
| Montant de la présente répartition | | | | |
| Solde à répartir | | | | |

Programmation de travaux

| | | | | |
|------------------------------------|-------|-------|-------|-------|
| Imputations | | | | |
| Montant budgété | | | | |
| Montant déjà réparti | | | | |
| Montant de la présente répartition | | | | |
| Solde à répartir | | | | |

Conventions, contrats, marchés

| | | | | |
|-------------|-------|-------|-------|-------|
| Imputations | | | | |
|-------------|-------|-------|-------|-------|

Autres (à préciser)

**EXTRAIT DES DELIBERATIONS
DE LA COMMISSION PERMANENTE**

Séance du 28 avril 2023

DOSSIER N° 2023 CP04 B 16 23

Numéro provisoire : 4951 - Code matière : 9.2

Délégation de la commission permanente (*références délégation - articles*) : Patrimoine foncier
- lancer et mettre en œuvre les procédures d'aménagement foncier listées à l'article L.121-1
du Code rural et de la pêche maritime et autoriser l'institution de commissions communales ou
intercommunales d'aménagement foncier dans les conditions définies par l'article L. 121-2 du
Code rural et de la pêche maritime.

Acte réglementaire ou à publier : Oui

Dépôt en Préfecture le : 02-05-2023

Exécutoire le : 02-05-2023

Publication le : 02-05-2023

DELIBERATION DE LA COMMISSION PERMANENTE

La commission permanente,

Vu le rapport du Président N°2023 CP04 B 16 23,

Vu l'avis de la Commission Développement, tourisme, environnement, montagne, forêt, agriculture,

Vu la loi n°2005-157 du 23 février 2005 relative au développement des territoires ruraux et son décret d'application n°2006-394 du 30 mars 2006 ;

Vu les dispositions du Titre II du Livre 1^{er} du Code rural et de la pêche maritime relatif à l'aménagement foncier, notamment les dispositions des articles L.126-1, L.126-2 et R.126-1 à R.126-11 ;

Vu la délibération de cadrage adoptée par l'Assemblée départementale en date du 13 mars 2015 ;

Vu le projet de réglementation des boisements proposé par la commission intercommunale d'aménagement foncier (CIAF) de La Salle-en-Beaumont, Saint-Michel-en-Beaumont et Saint-Laurent-en-Beaumont dans sa séance du 9 juin 2021 et approuvé par la commission permanente du Conseil départemental de l'Isère lors de sa séance du 17 septembre 2021 ;

Vu le rapport et les conclusions du commissaire enquêteur en date du 21 juin 2022 ;

Vu l'avis tacite de la Commune de Saint-Michel-en-Beaumont et du Centre régional de la propriété forestière Auvergne-Rhône-Alpes, l'avis de la Chambre départementale d'agriculture en date du 5 septembre 2022, et de la Communauté de communes de la Matheysine en date du 10 octobre 2022 ;

Vu la délibération du Conseil départemental en date du 24 juin 2022 relative à la délégation à la commission permanente pour la mise en œuvre des procédures d'aménagement foncier ;

DECIDE

Article 1 : Périmètres

L'ensemble du territoire communal est divisé en trois périmètres :

- Un périmètre libre (en vert sur la carte) : il n'y a pas de prescription dans le périmètre libre au titre de la réglementation des boisements. Toute plantation doit respecter les distances de recul prévues par l'article 671 du Code civil.
- Un périmètre interdit (en rouge sur la carte) : tous semis, plantations et replantations après coupe rase d'essences forestières, sont interdits.
- Deux types de périmètres réglementés :
 - un périmètre réglementé 1 (en jaune sur la carte).
 - un périmètre réglementé 2 dit de « reconquête agricole » (en orange sur la carte).

Au sein de ces deux périmètres réglementés, se distinguant par la nature et la temporalité des enjeux, les semis, plantations ou replantations après coupe rase d'essences forestières pourront être autorisés avec l'obligation de respecter les distances de recul suivantes :

- Par rapport aux fonds agricoles voisins non boisés : la distance minimale de recul à respecter, lorsque le fonds voisin est une parcelle agricole, devra être de 12 mètres par rapport à la limite de parcelle.
- Par rapport à la voirie publique : la distance de recul à respecter est de 2 mètres par rapport à la limite de voirie du domaine public routier, hors chemins ruraux. Les distances de recul pouvant être appliquées vis-à-vis des chemins ruraux ne relèvent pas de la réglementation des boisements, mais des articles D.161-22 et D.161-24 du Code rural et de la pêche maritime.

- Par rapport aux habitations et établissements recevant du public : en cas de nouveau boisement et lorsque le fonds voisin est une habitation ou une zone de loisirs, la distance minimale de recul devra être de 30 mètres par rapport au mur de l'habitation (et à minima 2 mètres par rapport à la limite de la parcelle).
- Par rapport aux habitations et établissements recevant du public : en cas de reboisement et lorsque le fonds voisin est une habitation ou une zone de loisirs, la distance minimale de recul devra être de 6 mètres par rapport à la limite de la parcelle.
- Par rapport aux berges d'un cours d'eau : la distance minimale de recul à respecter devra être de 4 mètres par rapport au sommet des berges du cours d'eau et de 24 mètres par rapport à l'axe d'un cours d'eau divaguant.

Si le fonds voisin est déjà boisé, la distance de recul est de 2 mètres minimum. Les distances de recul s'appliqueront dans les deux périmètres réglementés, quelles que soient les essences forestières.

A l'issue de la durée de validité du périmètre interdit, soit 15 ans, l'ensemble des parcelles incluses dans ce périmètre basculera de facto en périmètre réglementé 1. Les semis, plantations ou replantations après coupe rase d'essences forestières y seront autorisés avec l'obligation de respecter les distances de recul précisées ci-dessus.

Les périmètres réglementés sont valables jusqu'à la révision de la réglementation des boisements.

La liste des parcelles cadastrales concernées par les différents périmètres ainsi qu'une carte de ces périmètres sont présentées en pages suivantes.

Dans tous les périmètres, l'entretien des bandes de recul est à la charge du propriétaire.

Article 2 : Eléments exclus de la réglementation

Conformément à la délibération de cadrage adoptée par l'assemblée départementale du 13 mai 2015, les éléments suivants sont exclus de la réglementation des boisements :

- les habitations et les parcs ou jardins attenants cadastrés comme tels ;
- les vergers ;
- les haies champêtres (haies libres, haies taillées, petits brise-vent) implantées en limite de parcelle ou selon la topographie (lutte contre l'érosion) ;
- les arbres isolés ;
- les pépinières pour les exploitations inscrites au centre de formalités des entreprises agricoles ;
- les ripisylves d'une largeur inférieure à 20 mètres, existantes ou à créer avec des essences adaptées aux milieux alluviaux ;
- les plantations anti-congères, les alignements et les plantations réalisées dans le cadre d'un aménagement foncier (inter)communal ou dans le cadre d'un projet public (ou associatif) d'intérêt collectif ;
- les plantations d'arbres (essences forestières ou non) dans le cadre de systèmes agroforestiers. La plantation d'arbres agroforestiers doit pouvoir être réalisée :

- soit par un propriétaire foncier qui souhaite orienter et valoriser son foncier agricole dans le cadre de systèmes agroforestiers. A condition pour lui de s'engager, dans le cadre d'un bail rural, à mettre les terrains concernés à disposition d'un exploitant agricole ou d'être lui-même un exploitant agricole.
- soit par un exploitant agricole, locataire en place, avec accord du propriétaire pour la réalisation de la plantation d'arbres agroforestiers.

Dans tous les cas, la plantation d'arbres (<200 unités/ha) doit s'accompagner d'une mise en valeur agricole des parcelles.

La non culture ou le non pâturage pendant 3 années consécutives est considérée comme le non-respect

de cette obligation.

L'exploitation sera donc faite :

- soit par un exploitant agricole propriétaire du terrain ;
- soit par un exploitant agricole dans le cadre d'une location de parcelles agroforestières (rédaction du bail) : c'est à dire que le propriétaire plante les arbres et donne à bail son terrain à un exploitant ;
- soit par un exploitant agricole déjà en place sur du foncier dont il n'est pas propriétaire (plantation pour son compte) avec accord du propriétaire pour plantation.

Les plantations d'essences forestières dans des systèmes agroforestiers doivent respecter, en périmètres réglementés et en périmètre interdit, les distances de plantation par rapport aux fonds voisins prévues pour les périmètres réglementés.

Article 3 : Sapins de Noël

Les semis, plantations ou replantations de sapins de Noël ne sont pas soumis aux interdictions et réglementations des boisements. Cependant, tous semis, plantations ou replantations de sapins de Noël restent soumis à déclaration auprès du Département à partir d'un formulaire ad hoc (article R.126-8-1 du Code rural et de la pêche maritime).

Article 4 : Replantation après coupe rase

Les interdictions ou réglementation après coupes rases ne peuvent s'appliquer qu'à des parcelles isolées ou à des parcelles rattachées à un massif d'une superficie inférieure à 0,5 hectare pour les forêts alluviales et ripisylves de plus de 20 mètres de large ou 4 hectares pour tous les autres peuplements. Cette mesure ne concerne que les parcelles boisées incluses dans les périmètres interdits ou réglementés.

| périmètre interdit pour les massifs d'une surface inférieure à : | | périmètres réglementés pour les massifs d'une surface inférieure à : | |
|---|---|---|---|
| 0,5 ha pour les forêts alluviales et ripisylves ¹ | 4 ha pour les autres massifs ou parcelles boisées isolées | 0,5 ha pour les forêts alluviales et ripisylves ¹ | 4 ha pour les autres massifs ou parcelles boisées isolées |
| Après une coupe rase, on ne replante pas | | Après une coupe rase, on peut replanter en respectant les distances de recul | |

Quel que soit le périmètre, la reconstitution des boisements après coupe rase ne peut être interdite lorsque les boisements sont classés à conserver ou à protéger en application de l'article L.130-1 du Code de l'urbanisme. De même, s'agissant d'une servitude d'urbanisme empêchant tout changement du mode d'affectation des sols ou tout mode d'occupation des sols de nature à compromettre la conservation, la protection ou la création de boisements ; la présente réglementation prévoit pour certaines parcelles leur classement en périmètres interdit ou réglementé, une fois le document d'urbanisme révisé et, le cas échéant, l'autorisation de défricher accordée.

Enfin, en cas de divergence entre la cartographie et l'état parcellaire, la cartographie prévaut.

Article 5 : Procédure

Tout propriétaire qui veut procéder à des semis, plantations et replantations d'essences forestières au sein d'un des périmètres réglementés doit demander l'autorisation préalable auprès du Département, par l'intermédiaire et après avis du Maire de Saint-Michel-en-Beaumont, à partir d'un imprimé disponible en mairie ou au Département.

En cas de non réponse à l'expiration d'un délai de 3 mois, le demandeur peut procéder au semis, à la plantation ou replantation envisagé pendant 5 ans à compter de cette date.

Article 6 : Approbation et diffusion

La présente délibération sera affichée pendant quinze jours au moins en mairie de Saint-Michel-en-Beaumont et fera l'objet d'un avis publié dans un journal local diffusé dans tout le département. Elle sera insérée au recueil des actes administratifs du Département.

La réglementation des boisements sera exécutoire, et les mesures transitoires édictées par délibération de la commission permanente du Conseil départemental en date du 24 avril 2020 seront caduques, après les dernières mesures de publicité.

La Directrice générale des services du Département de l'Isère et le Maire de la Commune de Saint-Michel-en-Beaumont sont chargés, chacun en ce qui le concerne, de l'exécution de la présente délibération.

Article 7 : Recours

La présente délibération peut être contestée dans un délai de deux mois à compter de sa publication. Un tel recours contentieux devra être déposé devant le Tribunal administratif de Grenoble, sis 2, place de Verdun - 38000 Grenoble. Dans ce même délai, la présente délibération pourra également être l'objet d'un recours gracieux auprès de Monsieur le Président du Conseil départemental de l'Isère, cette démarche suspendant le délai du recours contentieux.

[1] Ripisylves de plus de 20 mètres de large

Pour (57) : M. Thierry Badouard, M. Jean-Pierre Barbier, M. Franck Benhamou, M. Daniel Besson, M. Simon Billouet, Mme Mireille Blanc-Voutier, M. Olivier Bonnard, M. Christophe Borg, Mme Anne-Sophie Chardon, M. Christophe Charles, M. Vincent Chriqui, Mme Pauline Couvent, M. Jérôme Cucarollo, M. Patrick Curtaud, Mme Claire Debost, Mme Amandine Demore, Mme Imen De Smedt, M. Gérard Dezempte, M. Michel Doffagne, Mme Céline Dolgopyatoff Burlet, Mme Isabelle Dugua, M. Robert Durantou, Mme Martine Faïta, Mme Nathalie Faure, Mme Françoise Gerbier, Mme Anne Gérin, Mme Amandine Germain, Mme Amélie Girerd, Mme Christelle Grangeot, Mme

Annick Guichard, Mme Delphine Hartmann, Mme Joëlle Hours, Mme Éléonore Kazazian-Balestas, Mme Martine Kohly, M. Franck Longo, Monsieur Cyrille Madinier, M. Roger Marcel, Mme Sandrine Martin-Grand, Mme Annick Merle, M. Damien Michallet, Mme Isabelle Mugnier, M. Fabien Mulyk, M. Jean Papadopulo, M. Bernard Perazio, M. Julien Polat, Mme Annie Pourtier, Mme Frédérique Puissat, M. David Queiros, Mme Marie Questiaux, M. Fabien Rajon, M. Christophe Revil, Mme Sophie Romera, Mme Catherine Simon, M. Gilles Strappazzon, M. Christophe Suszylo, M. André Vallini, Mme Aurélie Vernay

Adopté à l'unanimité

Pour extrait conforme,

Le Président,

A handwritten signature in black ink, consisting of several overlapping, sweeping strokes that form a stylized, somewhat abstract shape. The signature is positioned above the name 'Jean-Pierre Barbier'.

Jean-Pierre Barbier

Réglementation des boisements – commune de Saint-Michel-en-Beaumont

Article 1 : Périmètres

L'ensemble du territoire communal est divisé en trois périmètres :

- Un périmètre libre (en vert sur la carte) : il n'y a pas de prescription dans le périmètre libre au titre de la réglementation des boisements. Toute plantation doit respecter les distances de recul prévues par l'article 671 du Code civil.
- Un périmètre interdit (en rouge sur la carte) : tous semis, plantations et replantations après coupe rase d'essences forestières, sont interdits.
- Deux types de périmètres réglementés :
 - un périmètre réglementé 1 (en jaune sur la carte).
 - un périmètre réglementé 2 dit de « reconquête agricole » (en orange sur la carte).

Au sein de ces deux périmètres réglementés, se distinguant par la nature et la temporalité des enjeux, les semis, plantations ou replantations après coupe rase d'essences forestières pourront être autorisés avec l'obligation de respecter les distances de recul suivantes :

- Par rapport aux fonds agricoles voisins non boisés : la distance minimale de recul à respecter, lorsque le fonds voisin est une parcelle agricole, devra être de 12 mètres par rapport à la limite de parcelle.
- Par rapport à la voirie publique : la distance de recul à respecter est de 2 mètres par rapport à la limite de voirie du domaine public routier, hors chemins ruraux. Les distances de recul pouvant être appliquées vis-à-vis des chemins ruraux ne relèvent pas de la réglementation des boisements, mais des articles D.161-22 et D.161-24 du Code rural et de la pêche maritime.
- Par rapport aux habitations et établissements recevant du public : en cas de nouveau boisement et lorsque le fonds voisin est une habitation ou une zone de loisirs, la distance minimale de recul devra être de 30 mètres par rapport au mur de l'habitation (et à minima 2 mètres par rapport à la limite de la parcelle).
- Par rapport aux habitations et établissements recevant du public : en cas de reboisement et lorsque le fonds voisin est une habitation ou une zone de loisirs, la distance minimale de recul devra être de 6 mètres par rapport à la limite de la parcelle.
- Par rapport aux berges d'un cours d'eau : la distance minimale de recul à respecter devra être de 4 mètres par rapport au sommet des berges du cours d'eau et de 24 mètres par rapport à l'axe d'un cours d'eau divaguant.

Si le fonds voisin est déjà boisé, la distance de recul est de 2 mètres minimum. Les distances de recul s'appliqueront dans les deux périmètres réglementés, quelles que soient les essences forestières.

A l'issue de la durée de validité du périmètre interdit, soit 15 ans, l'ensemble des parcelles incluses dans ce périmètre basculera de facto en périmètre réglementé 1. Les semis, plantations ou replantations après coupe rase d'essences forestières y seront autorisés avec l'obligation de respecter les distances de recul précisées ci-dessus.

Les périmètres réglementés sont valables jusqu'à la révision de la réglementation des boisements.

La liste des parcelles cadastrales concernées par les différents périmètres ainsi qu'une carte de ces périmètres sont présentées en pages suivantes.

Dans tous les périmètres, l'entretien des bandes de recul est à la charge du propriétaire.

Article 2 : Eléments exclus de la réglementation

Conformément à la délibération de cadrage adoptée par l'assemblée départementale du 13 mai 2015, les éléments suivants sont exclus de la réglementation des boisements :

- les habitations et les parcs ou jardins attenants cadastrés comme tels ;
- les vergers ;
- les haies champêtres (haies libres, haies taillées, petits brise-vent) implantées en limite de parcelle ou selon la topographie (lutte contre l'érosion) ;
- les arbres isolés ;
- les pépinières pour les exploitations inscrites au centre de formalités des entreprises agricoles ;
- les ripisylves d'une largeur inférieure à 20 mètres, existantes ou à créer avec des essences adaptées aux milieux alluviaux ;
- les plantations anti-congères, les alignements et les plantations réalisées dans le cadre d'un aménagement foncier (inter)communal ou dans le cadre d'un projet public (ou associatif) d'intérêt collectif ;
- les plantations d'arbres (essences forestières ou non) dans le cadre de systèmes agroforestiers. La plantation d'arbres agroforestiers doit pouvoir être réalisée :
 - soit par un propriétaire foncier qui souhaite orienter et valoriser son foncier agricole dans le cadre de systèmes agroforestiers. A condition pour lui de s'engager, dans le cadre d'un bail rural, à mettre les terrains concernés à disposition d'un exploitant agricole ou d'être lui-même un exploitant agricole.
 - soit par un exploitant agricole, locataire en place, avec accord du propriétaire pour la réalisation de la plantation d'arbres agroforestiers.

Dans tous les cas, la plantation d'arbres (<200 unités/ha) doit s'accompagner d'une mise en valeur agricole des parcelles.

La non culture ou le non pâturage pendant 3 années consécutives est considérée comme le non-respect de cette obligation.

L'exploitation sera donc faite :

- soit par un exploitant agricole propriétaire du terrain ;
- soit par un exploitant agricole dans le cadre d'une location de parcelles agroforestières (rédaction du bail) : c'est à dire que le propriétaire plante les arbres et donne à bail son terrain à un exploitant ;
- soit par un exploitant agricole déjà en place sur du foncier dont il n'est pas propriétaire (plantation pour son compte) avec accord du propriétaire pour plantation.

Les plantations d'essences forestières dans des systèmes agroforestiers doivent respecter, en périmètres réglementés et en périmètre interdit, les distances de plantation par rapport aux fonds voisins prévues pour les périmètres réglementés.

Article 3 : Sapins de Noël

Les semis, plantations ou replantations de sapins de Noël ne sont pas soumis aux interdictions et réglementations des boisements. Cependant, tous semis, plantations ou replantations de sapins de Noël restent soumis à déclaration auprès du Département à partir d'un formulaire ad hoc (article R.126-8-1 du Code rural et de la pêche maritime).

Article 4 : Replantation après coupe rase

Les interdictions ou réglementation après coupes rases ne peuvent s'appliquer qu'à des parcelles isolées ou à des parcelles rattachées à un massif d'une superficie inférieure à 0,5 hectare pour les forêts alluviales et ripisylves de plus de 20 mètres de large ou 4 hectares pour tous les autres peuplements.

Cette mesure ne concerne que les parcelles boisées incluses dans les périmètres interdits ou réglementés.

| périmètre interdit pour les massifs d'une surface inférieure à : | | périmètres réglementés pour les massifs d'une surface inférieure à : | |
|---|---|---|---|
| 0,5 ha pour les forêts alluviales et ripisylves ¹ | 4 ha pour les autres massifs ou parcelles boisées isolées | 0,5 ha pour les forêts alluviales et ripisylves ¹ | 4 ha pour les autres massifs ou parcelles boisées isolées |
| Après une coupe rase, on ne replante pas | | Après une coupe rase, on peut replanter en respectant les distances de recul | |

Quel que soit le périmètre, la reconstitution des boisements après coupe rase ne peut être interdite lorsque les boisements sont classés à conserver ou à protéger en application de l'article L.130-1 du Code de l'urbanisme. De même, s'agissant d'une servitude d'urbanisme empêchant tout changement du mode d'affectation des sols ou tout mode d'occupation des sols de nature à compromettre la conservation, la protection ou la création de boisements ; la présente réglementation prévoit pour certaines parcelles leur classement en périmètres interdit ou réglementé, une fois le document d'urbanisme révisé et, le cas échéant, l'autorisation de défricher accordée.

Enfin, en cas de divergence entre la cartographie et l'état parcellaire, la cartographie prévaut.

Article 5 : Procédure

Tout propriétaire qui veut procéder à des semis, plantations et replantations d'essences forestières au sein d'un des périmètres réglementés doit demander l'autorisation préalable auprès du Département, par l'intermédiaire et après avis du Maire de Saint-Michel-en-Beaumont, à partir d'un imprimé disponible en mairie ou au Département.

En cas de non réponse à l'expiration d'un délai de 3 mois, le demandeur peut procéder au semis, à la plantation ou replantation envisagé pendant 5 ans à compter de cette date.

Article 6 : Approbation et diffusion

La présente délibération sera affichée pendant quinze jours au moins en mairie de Saint-Michel-en-Beaumont et fera l'objet d'un avis publié dans un journal local diffusé dans tout le département. Elle sera insérée au recueil des actes administratifs du Département.

La réglementation des boisements sera exécutoire, et les mesures transitoires édictées par délibération de la commission permanente du Conseil départemental en date du 24 avril 2020 seront caduques, après les dernières mesures de publicité.

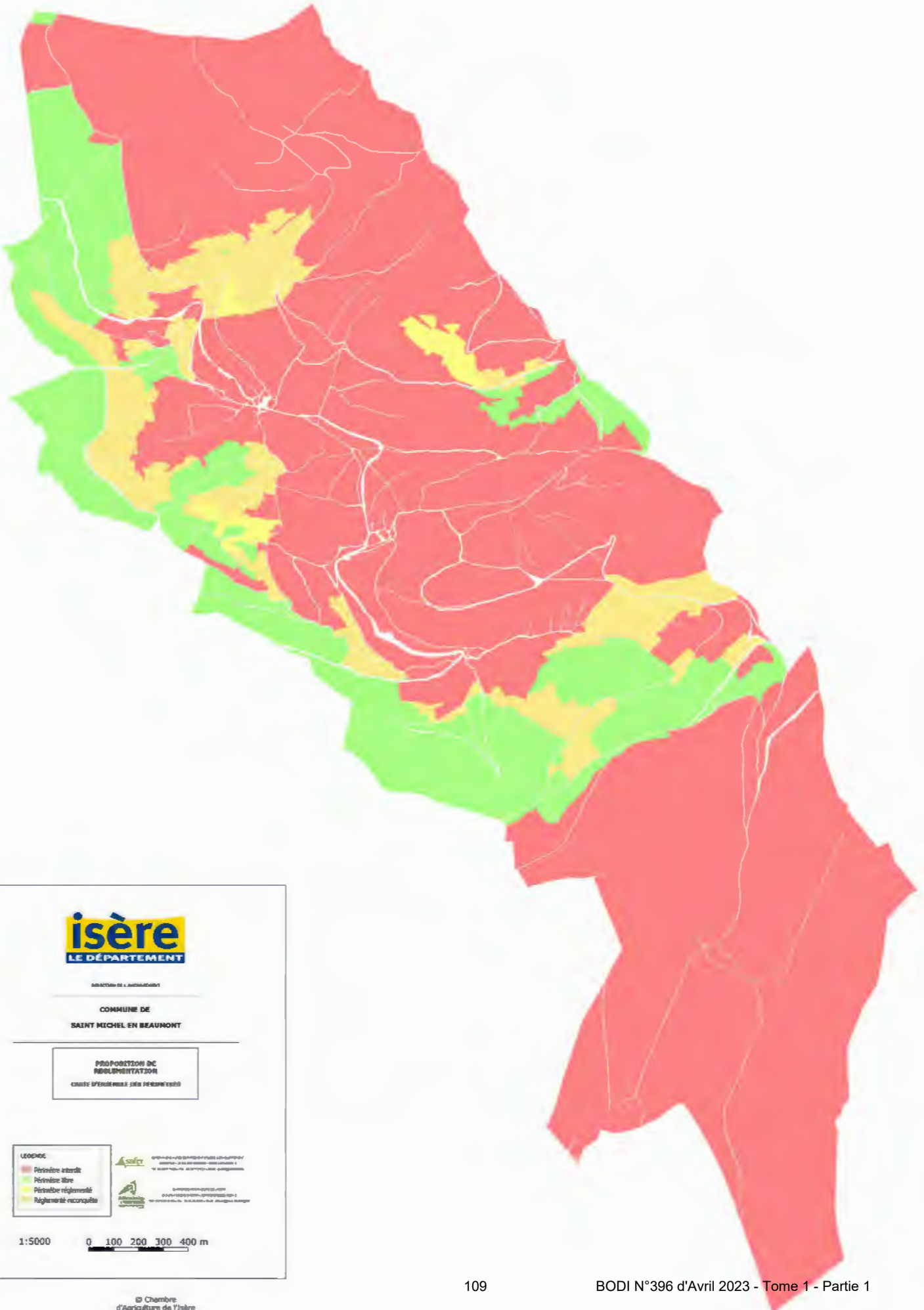
La Directrice générale des services du Département de l'Isère et le Maire de la Commune de Saint-Michel-en-Beaumont sont chargés, chacun en ce qui le concerne, de l'exécution de la présente délibération.

Article 7 : Recours

La présente délibération peut être contestée dans un délai de deux mois à compter de sa publication. Un tel recours contentieux devra être déposé devant le Tribunal administratif de Grenoble, sis 2, place de Verdun - 38000 Grenoble. Dans ce même délai, la présente délibération pourra également être l'objet d'un recours gracieux auprès de Monsieur le Président du Conseil départemental de l'Isère, cette démarche suspendant le délai du recours contentieux.

[1] Ripisylves de plus de 20 mètres de large

Carte de la réglementation des boisements de Saint Michel en Beaumont



Annexe : Règlementation des boisements de la commune de SAINT-MICHEL-EN-BEAUMONT
Listing parcellaire

| N° | Cardinalité | Périmètre | Lieu-dit | N° | Cardinalité | Périmètre | Lieu-dit |
|-----------|-------------|-----------------------|-------------------|------|-------------|-----------------------|-------------------|
| A244 | | Interdit | LA VER SANNE | A303 | | Interdit | COTE DES FERRANDS |
| A245 | | Interdit | LA VER SANNE | A304 | | Interdit | COTE DES FERRANDS |
| A246 | | Interdit | LA VER SANNE | A305 | | Interdit | COTE DES FERRANDS |
| A247 | | Interdit | LA VER SANNE | A306 | | Interdit | COTE DES FERRANDS |
| A248 | | Interdit | LA VER SANNE | A307 | | Interdit | COTE DES FERRANDS |
| A249 | | Interdit | LA VER SANNE | A308 | | Interdit | COTE DES FERRANDS |
| A250 | | Interdit | LA VER SANNE | A308 | | Interdit | COTE DES FERRANDS |
| A251 | | Interdit | LA VER SANNE | A310 | | Interdit | COTE DES FERRANDS |
| A252 | | Interdit | LA VER SANNE | A311 | | Interdit | COTE DES FERRANDS |
| A253 | | Interdit | LA VER SANNE | A312 | | Interdit | COTE DES FERRANDS |
| A254 | | Interdit | LA VER SANNE | A313 | | Interdit | COTE DES FERRANDS |
| A255 | | Interdit | LA VER SANNE | A314 | | Interdit | COTE DES FERRANDS |
| A256 | | Interdit | LA VER SANNE | A315 | | Interdit | COTE DES FERRANDS |
| A257 | | Interdit | LA VER SANNE | A316 | | Interdit | COTE DES FERRANDS |
| A258 | | Interdit | LA VER SANNE | A317 | | Reglemente reconquete | COTE DES FERRANDS |
| A259 | | Interdit | LA VER SANNE | A318 | | Reglemente reconquete | COTE DES FERRANDS |
| A260 | | Interdit | LA VER SANNE | A319 | | Interdit | COTE DES FERRANDS |
| A261 | | Interdit | LA VER SANNE | A320 | | Interdit | COTE DES FERRANDS |
| A262 | | Interdit | LA VER SANNE | A321 | | Interdit | COTE DES FERRANDS |
| A263 | | Interdit | LA VER SANNE | A322 | | Reglementa reconquete | COTE DES FERRANDS |
| A264 | | Interdit | LA VER SANNE | A323 | | Reglementa reconquete | COTE DES FERRANDS |
| A265 | | Interdit | LA VER SANNE | A324 | | Interdit | COTE DES FERRANDS |
| A266 | | Interdit | LA VER SANNE | A325 | | Reglemente reconquete | COTE DES FERRANDS |
| A267 | | Interdit | LA VER SANNE | A326 | | Reglementa reconquete | COTE DES FERRANDS |
| A268 | | Interdit | LA VER SANNE | A327 | | Reglementa reconquete | COTE DES FERRANDS |
| A269 | | Interdit | LA VER SANNE | A328 | | Reglemente reconquete | COTE DES FERRANDS |
| A270 | | Interdit | LA VER SANNE | A329 | | Reglemente reconquete | COTE DES FERRANDS |
| A271 | | Interdit | LA VER SANNE | A330 | | Reglementa reconquete | COTE DES FERRANDS |
| A272 | | Interdit | LA VER SANNE | A331 | | Reglemente reconquete | COTE DES FERRANDS |
| A273 | | Interdit | LA VER SANNE | A332 | | Reglemente reconquete | COTE DES FERRANDS |
| A274 | | Interdit | LA VER SANNE | A333 | | Reglemente reconquete | COTE DES FERRANDS |
| A275 | | Interdit | LA VER SANNE | A334 | | Reglementa reconquete | COTE DES FERRANDS |
| A276 | | Interdit | LA VER SANNE | A335 | | Reglemente reconquete | COTE DES FERRANDS |
| A277 | | Interdit | LA VER SANNE | A336 | | Reglemente reconquete | COTE DES FERRANDS |
| A278 | | Interdit | COTE DES FERRANDS | A337 | | Reglementa reconquete | COTE DES FERRANDS |
| A279 | | Interdit | COTE DES FERRANDS | A338 | | Reglementa reconquete | COTE DES FERRANDS |
| A280 | | Interdit | COTE DES FERRANDS | A339 | | Reglemente reconquete | COTE DES FERRANDS |
| A281 Nord | | Interdit | COTE DES FERRANDS | A340 | | Reglemente reconquete | COTE DES FERRANDS |
| A281 Sud | | Reglemente reconquete | COTE DES FERRANDS | A341 | | Reglementa reconquete | COTE DES FERRANDS |
| A282 | | Interdit | COTE DES FERRANDS | A342 | | Reglementa reconquete | COTE DES FERRANDS |
| A283 | | Interdit | COTE DES FERRANDS | A343 | | Reglemente reconquete | COTE DES FERRANDS |
| A284 | | Interdit | COTE DES FERRANDS | A344 | | Reglemente reconquete | COTE DES FERRANDS |
| A285 | | Interdit | COTE DES FERRANDS | A345 | | Reglementa reconquete | COTE DES FERRANDS |
| A286 | | Interdit | COTE DES FERRANDS | A346 | | Reglementa reconquete | COTE DES FERRANDS |
| A287 | | Interdit | COTE DES FERRANDS | A347 | | Interdit | COTE DES FERRANDS |
| A288 | | Interdit | COTE DES FERRANDS | A348 | | Reglemente reconquete | COTE DES FERRANDS |
| A289 | | Reglemente reconquete | COTE DES FERRANDS | A349 | | Reglementa reconquete | COTE DES FERRANDS |
| A290 | | Interdit | COTE DES FERRANDS | A350 | | Reglemente reconquete | COTE DES FERRANDS |
| A291 | | Interdit | COTE DES FERRANDS | A351 | | Reglemente reconquete | COTE DES FERRANDS |
| A292 | | Interdit | COTE DES FERRANDS | A352 | | Reglemente reconquete | COTE DES FERRANDS |
| A293 | | Interdit | COTE DES FERRANDS | A353 | | Reglementa reconquete | COTE DES FERRANDS |
| A294 | | Interdit | COTE DES FERRANDS | A354 | | Interdit | COTE DES FERRANDS |
| A295 | | Interdit | COTE DES FERRANDS | A355 | | Interdit | COTE DES FERRANDS |
| A296 | | Interdit | COTE DES FERRANDS | A356 | | Interdit | COTE DES FERRANDS |
| A297 | | Interdit | COTE DES FERRANDS | A357 | | Interdit | COTE DES FERRANDS |
| A298 | | Interdit | COTE DES FERRANDS | A358 | | Interdit | COTE DES FERRANDS |
| A299 | | Interdit | COTE DES FERRANDS | A359 | | Interdit | COTE DES FERRANDS |
| A300 | | Interdit | COTE DES FERRANDS | A360 | | Interdit | COTE DES FERRANDS |
| A301 | | Interdit | COTE DES FERRANDS | A361 | | Reglementa reconquete | COTE DES FERRANDS |
| A302 | | Interdit | COTE DES FERRANDS | A362 | | Interdit | LES AYRILLIS |

Annexe : Règlementation des boisements de la commune de SAINT-MICHEL-EN-BEAUMONT
Listing parcellaire

| N° | Cardinalité | Périmètre | Lieu-dit | N° | Cardinalité | Périmètre | Lieu-dit |
|------|-------------|-----------------------|--------------|------|-------------|-----------------------|-------------------|
| A363 | | Reglemente reconquete | LES AYRETTES | A429 | | Libre | VENTE CUL |
| A364 | | Reglemente reconquete | LES AYRETTES | A430 | | Libre | VENTE CUL |
| A365 | | Reglemente reconquete | LES AYRETTES | A431 | | Libre | VENTE CUL |
| A366 | | Reglemente reconquete | LES AYRETTES | A432 | | Libre | VENTE CUL |
| A367 | | Reglemente reconquete | LES AYRETTES | A433 | | Libre | VENTE CUL |
| A368 | | Reglemente reconquete | LES AYRETTES | A434 | | Libre | VENTE CUL |
| A369 | | Reglemente reconquete | LES AYRETTES | A435 | | Libre | VENTE CUL |
| A370 | | Reglemente reconquete | LES AYRETTES | A436 | | Libre | VENTE CUL |
| A371 | | Reglemente reconquete | LES AYRETTES | A437 | | Libre | VENTE CUL |
| A372 | | Reglemente reconquete | LES AYRETTES | A438 | | Libre | VENTE CUL |
| A373 | | Interdit | LES AYRETTES | A439 | | Libre | VENTE CUL |
| A374 | | Interdit | LES AYRETTES | A440 | | Libre | VENTE CUL |
| A375 | | Interdit | LES AYRETTES | A441 | | Libre | VENTE CUL |
| A376 | | Interdit | LES AYRETTES | A442 | | Reglemente reconquete | VENTE CUL |
| A377 | | Interdit | LES AYRETTES | A443 | | Reglemente reconquete | VENTE CUL |
| A378 | | Reglemente reconquete | LES AYRETTES | A444 | | Libre | VENTE CUL |
| A379 | | Reglemente reconquete | LES AYRETTES | A445 | | Reglemente reconquete | VENTE CUL |
| A380 | | Reglemente reconquete | LES AYRETTES | A446 | | Reglemente reconquete | VENTE CUL |
| A381 | | Reglemente reconquete | LES AYRETTES | A447 | | Reglemente reconquete | VENTE CUL |
| A382 | | Reglemente reconquete | LES AYRETTES | A448 | | Reglemente reconquete | VENTE CUL |
| A383 | | Reglemente reconquete | LES AYRETTES | A449 | | Libre | VENTE CUL |
| A384 | | Reglemente reconquete | LES AYRETTES | A450 | | Libre | VENTE CUL |
| A385 | | Interdit | LES AYRETTES | A451 | | Libre | VENTE CUL |
| A386 | | Reglemente reconquete | LES AYRETTES | A452 | | Libre | VENTE CUL |
| A387 | | Reglemente reconquete | LES AYRETTES | A453 | | Reglemente reconquete | VENTE CUL |
| A388 | | Reglemente reconquete | LES AYRETTES | A454 | | Reglemente reconquete | VENTE CUL |
| A393 | | Reglemente reconquete | LES AYRETTES | A455 | | Reglemente reconquete | VENTE CUL |
| A394 | | Interdit | LES AYRETTES | A456 | | Reglemente reconquete | VENTE CUL |
| A395 | | Interdit | LES AYRETTES | A457 | | Reglemente reconquete | VENTE CUL |
| A396 | | Interdit | LES AYRETTES | A458 | | Reglemente reconquete | VENTE CUL |
| A397 | | Interdit | LES AYRETTES | A459 | | Reglemente reconquete | VENTE CUL |
| A398 | | Interdit | LES AYRETTES | A460 | | Reglemente reconquete | VENTE CUL |
| A399 | | Interdit | LES AYRETTES | A461 | | Reglemente reconquete | VENTE CUL |
| A400 | | Interdit | LES AYRETTES | A462 | | Reglemente reconquete | VENTE CUL |
| A401 | | Reglemente reconquete | LES AYRETTES | A463 | | Reglemente reconquete | VENTE CUL |
| A403 | | Reglemente reconquete | LES AYRETTES | A464 | | Reglemente reconquete | VENTE CUL |
| A404 | | Reglemente reconquete | LES AYRETTES | A465 | | Reglemente reconquete | VENTE CUL |
| A405 | | Interdit | LES AYRETTES | A466 | | Reglemente reconquete | VENTE CUL |
| A406 | | Interdit | LES AYRETTES | A467 | | Reglemente reconquete | VENTE CUL |
| A407 | | Interdit | LES AYRETTES | A468 | | Reglemente reconquete | VENTE CUL |
| A408 | | Interdit | LES AYRETTES | A469 | | Reglemente reconquete | VENTE CUL |
| A409 | | Interdit | LES AYRETTES | A470 | | Reglemente reconquete | VENTE CUL |
| A410 | | Interdit | LES AYRETTES | A471 | | Libre | VENTE CUL |
| A411 | | Libre | LES AYRETTES | A472 | | Libre | VENTE CUL |
| A412 | | Libre | LES AYRETTES | A473 | | Libre | VENTE CUL |
| A413 | | Libre | LES AYRETTES | A474 | Nord | Reglemente reconquete | VENTE CUL |
| A414 | | Interdit | LES AYRETTES | A474 | | Libre | VENTE CUL |
| A415 | | Interdit | LES AYRETTES | A475 | | Interdit | COTE DES HERMINES |
| A416 | | Reglemente reconquete | LES AYRETTES | A476 | | Interdit | LE CLOS |
| A417 | | Reglemente reconquete | LES AYRETTES | A477 | | Interdit | LA SCUIT |
| A418 | | Reglemente reconquete | LES AYRETTES | A478 | | Interdit | LES AYRETTES |
| A419 | | Interdit | LES AYRETTES | A479 | | Interdit | LES AYRETTES |
| A420 | | Interdit | LES AYRETTES | A480 | | Reglemente reconquete | LES AYRETTES |
| A421 | | Interdit | LES AYRETTES | A481 | | Reglemente reconquete | LES AYRETTES |
| A423 | | Interdit | LES AYRETTES | A486 | | Interdit | LES GRANDS TAFAS |
| A424 | | Interdit | LES AYRETTES | A487 | | Interdit | LES GRANDS TAFAS |
| A425 | | Interdit | LES AYRETTES | A488 | | Interdit | LES GRANDS TAFAS |
| A426 | | Interdit | LES AYRETTES | A489 | | Interdit | LES GRANDS TAFAS |
| A427 | | Libre | VENTE CUL | A490 | | Interdit | LES GRANDS TAFAS |
| A428 | | Libre | VENTE CUL | A491 | | Interdit | LES AYRETTES |

Annexe : Règlementation des boisements de la commune de SAINT-MICHEL-EN-BEAUMONT
Listing parcellaire

| N° | Cardinalité | Périmètre | Lieu-dit | N° | Cardinalité | Périmètre | Lieu-dit |
|------|-------------|-----------------------|--------------|------|-------------|-----------|--------------------|
| A492 | | Reglemente reconquete | LES AYRETTES | B61 | | Interdit | LE VILLARCT |
| A493 | | Interdit | BLACIOLLE | B62 | | Interdit | LE VILLARCT |
| A494 | | Interdit | BLACIOLLE | B63 | | Interdit | LE VILLARCT |
| A495 | | Interdit | LES AYRETTES | B64 | | Interdit | LE VILLARCT |
| A496 | | Interdit | LES AYRETTES | B65 | | Interdit | LE VILLARCT |
| B1 | | Libre | LE TOUILLON | B66 | | Interdit | LE VILLARCT |
| B2 | | Libre | LE TOUILLON | B67 | | Interdit | LE VILLARCT |
| B3 | | Libre | LE TOUILLON | B68 | | Interdit | LE VILLARCT |
| B4 | | Libre | LE TOUILLON | B69 | | Interdit | LE VILLARCT |
| B5 | | Libre | LE TOUILLON | B70 | | Interdit | LE VILLARCT |
| B6 | | Libre | LE TOUILLON | B71 | | Interdit | LE VILLARCT |
| B7 | | Libre | LE TOUILLON | B72 | | Interdit | LE VILLARCT |
| B8 | | Libre | LE TOUILLON | B73 | | Interdit | LE VILLARCT |
| B9 | | Libre | LE TOUILLON | B74 | | Interdit | LE VILLARCT |
| B10 | | Libre | LE TOUILLON | B75 | | Interdit | LE VILLARCT |
| B11 | | Libre | LE TOUILLON | B76 | | Interdit | LE VILLARCT |
| B12 | | Libre | LE TOUILLON | B77 | | Interdit | LE VILLARCT |
| B13 | | Libre | LE TOUILLON | B78 | | Interdit | LE VILLARCT |
| B14 | | Libre | LE TOUILLON | B82 | | Interdit | LE VILLARCT |
| B15 | | Libre | LE TOUILLON | B87 | | Interdit | HAMEAU DE L'EGLISE |
| B16 | | Libre | LE TOUILLON | B88 | | Interdit | HAMEAU DE L'EGLISE |
| B17 | | Libre | LE TOUILLON | B89 | | Interdit | HAMEAU DE L'EGLISE |
| B18 | | Libre | LE TOUILLON | B90 | | Interdit | HAMEAU DE L'EGLISE |
| B19 | | Libre | LE TOUILLON | B91 | | Interdit | HAMEAU DE L'EGLISE |
| B20 | | Reglemente reconquete | LE VILLARCT | B92 | | Interdit | HAMEAU DE L'EGLISE |
| B21 | | Libre | LE VILLARCT | B93 | | Interdit | HAMEAU DE L'EGLISE |
| B22 | | Libre | LE VILLARCT | B94 | | Interdit | HAMEAU DE L'EGLISE |
| B23 | | Libre | LE VILLARCT | B95 | | Interdit | HAMEAU DE L'EGLISE |
| B24 | | Libre | LE VILLARCT | B102 | | Interdit | HAMEAU DE L'EGLISE |
| B25 | | Interdit | LE VILLARCT | B105 | | Interdit | HAMEAU DE L'EGLISE |
| B26 | | Libre | LE VILLARCT | B106 | | Interdit | HAMEAU DE L'EGLISE |
| B27 | | Interdit | LE VILLARCT | B107 | | Interdit | HAMEAU DE L'EGLISE |
| B28 | | Interdit | LE VILLARCT | B108 | | Interdit | HAMEAU DE L'EGLISE |
| B29 | | Interdit | LE VILLARCT | B109 | | Interdit | HAMEAU DE L'EGLISE |
| B30 | | Interdit | LE VILLARCT | B112 | | Interdit | HAMEAU DE L'EGLISE |
| B31 | | Interdit | LE VILLARCT | B113 | | Interdit | HAMEAU DE L'EGLISE |
| B32 | | Interdit | LE VILLARCT | B114 | | Interdit | HAMEAU DE L'EGLISE |
| B33 | | Interdit | LE VILLARCT | B115 | | Interdit | HAMEAU DE L'EGLISE |
| B34 | | Interdit | LE VILLARCT | B116 | | Interdit | HAMEAU DE L'EGLISE |
| B37 | | Interdit | LE VILLARCT | B117 | | Interdit | HAMEAU DE L'EGLISE |
| B38 | | Interdit | LE VILLARCT | B118 | | Interdit | HAMEAU DE L'EGLISE |
| B39 | | Interdit | LE VILLARCT | B119 | | Interdit | HAMEAU DE L'EGLISE |
| B40 | | Interdit | LE VILLARCT | B120 | | Interdit | HAMEAU DE L'EGLISE |
| B41 | | Interdit | LE VILLARCT | B121 | | Interdit | HAMEAU DE L'EGLISE |
| B43 | | Interdit | LE VILLARCT | B123 | | Interdit | HAMEAU DE L'EGLISE |
| B45 | | Interdit | LE VILLARCT | B125 | | Interdit | HAMEAU DE L'EGLISE |
| B46 | | Interdit | LE VILLARCT | B126 | | Interdit | HAMEAU DE L'EGLISE |
| B47 | | Interdit | LE VILLARCT | B127 | | Interdit | HAMEAU DE L'EGLISE |
| B48 | | Interdit | LE VILLARCT | B128 | | Interdit | HAMEAU DE L'EGLISE |
| B49 | | Interdit | LE VILLARCT | B129 | | Interdit | HAMEAU DE L'EGLISE |
| B50 | | Interdit | LE VILLARCT | B130 | | Interdit | HAMEAU DE L'EGLISE |
| B51 | | Interdit | LE VILLARCT | B131 | | Interdit | HAMEAU DE L'EGLISE |
| B53 | | Interdit | LE VILLARCT | B132 | | Interdit | HAMEAU DE L'EGLISE |
| B54 | | Interdit | LE VILLARCT | B133 | | Interdit | HAMEAU DE L'EGLISE |
| B55 | | Interdit | LE VILLARCT | B134 | | Interdit | HAMEAU DE L'EGLISE |
| B56 | | Interdit | LE VILLARCT | B135 | | Interdit | HAMEAU DE L'EGLISE |
| B57 | | Interdit | LE VILLARCT | B136 | | Interdit | HAMEAU DE L'EGLISE |
| B58 | | Interdit | LE VILLARCT | B137 | | Interdit | HAMEAU DE L'EGLISE |
| B59 | | Reglemente reconquete | LE VILLARCT | B138 | | Interdit | HAMEAU DE L'EGLISE |
| B60 | | Reglemente reconquete | LE VILLARCT | B139 | | Interdit | HAMEAU DE L'EGLISE |

Annexe : Règlementation des boisements de la commune de SAINT-MICHEL-EN-BEAUMONT
Listing parcellaire

| N° | Cardinalité | Périmètre | Lieu-dit | N° | Cardinalité | Périmètre | Lieu-dit |
|------|-------------|-----------------------|---------------------|-----------|-------------|-----------------------|--------------|
| B140 | | Interdit | HARFAUT DE L'ÉGLISE | B213 | | Interdit | LA SINTURA |
| B143 | | Interdit | LA FONTANE | B214 | | Interdit | LA SINTURA |
| B145 | | Interdit | LA FONTANE | B215 | | Interdit | LA SINTURA |
| B146 | | Interdit | LA FONTANE | B216 | | Interdit | LA SINTURA |
| B147 | | Interdit | LA FONTANE | B217 | | Interdit | LA SINTURA |
| B148 | | Libre | LA FONTANE | B218 | | Interdit | LA SINTURA |
| B149 | | Libre | LA FONTANE | B219 | | Interdit | LA SINTURA |
| B150 | | Libre | LA FONTANE | B220 | | Interdit | LA SINTURA |
| B151 | | Libre | LA FONTANE | B221 | | Interdit | LA SINTURA |
| B152 | | Libre | LA FONTANE | B222 | | Interdit | LA SINTURA |
| B153 | | Libre | LA FONTANE | B223 | | Interdit | LA SINTURA |
| B154 | | Libre | LA FONTANE | B224 | | Interdit | LA SINTURA |
| B155 | | Libre | LA FONTANE | B225 | | Interdit | LA SINTURA |
| B156 | | Reglemente reconquete | LA FONTANE | B226 | | Interdit | LA SINTURA |
| B157 | | Reglemente reconquete | LA FONTANE | B227 | | Interdit | LA SINTURA |
| B158 | | Reglemente reconquete | LA FONTANE | B228 | | Interdit | LA SINTURA |
| B159 | | Reglemente reconquete | LA FONTANE | B229 | | Interdit | LA SINTURA |
| B180 | | Interdit | LA FONTANE | B230 | | Interdit | LA SINTURA |
| B162 | | Interdit | LA FONTANE | B231 | | Interdit | LA SINTURA |
| B164 | | Interdit | LA FONTANE | B232 | | Interdit | LA SINTURA |
| B165 | | Interdit | LA FONTANE | B233 | | Interdit | LA SINTURA |
| B166 | | Reglemente reconquete | LA FONTANE | B234 | | Interdit | LA SINTURA |
| B167 | | Reglemente reconquete | LA FONTANE | B235 | | Interdit | LA SINTURA |
| B168 | | Reglemente reconquete | LA FONTANE | B236 | | Reglemente reconquete | COTE MALDITE |
| B169 | | Reglemente reconquete | LA FONTANE | B237 | | Reglemente reconquete | COTE MALDITE |
| B170 | | Interdit | LA FONTANE | B238 | | Reglemente reconquete | COTE MALDITE |
| B171 | | Interdit | LA FONTANE | B239 Nord | | Reglemente reconquete | COTE MALDITE |
| B172 | | Interdit | LA FONTANE | B239 Sud | | Reglemente reconquete | COTE MALDITE |
| B173 | | Reglemente reconquete | LA FONTANE | B240 | | Reglemente reconquete | COTE MALDITE |
| B174 | | Reglemente reconquete | LA FONTANE | B241 | | Reglemente | COTE MALDITE |
| B175 | | Reglemente reconquete | LA FONTANE | B242 | | Reglemente | COTE MALDITE |
| B176 | | Reglemente reconquete | LA FONTANE | B243 | | Reglemente | COTE MALDITE |
| B177 | | Reglemente reconquete | LA FONTANE | B244 | | Reglemente | COTE MALDITE |
| B178 | | Reglemente reconquete | LA FONTANE | B245 | | Reglemente | COTE MALDITE |
| B183 | | Interdit | LA FONTANE | B246 | | Reglemente | COTE MALDITE |
| B184 | | Interdit | LA FONTANE | B247 | | Reglemente | COTE MALDITE |
| B185 | | Interdit | LA FONTANE | B248 | | Reglemente | COTE MALDITE |
| B186 | | Interdit | LA FONTANE | B249 | | Reglemente reconquete | COTE MALDITE |
| B188 | | Interdit | LA FONTANE | B250 | | Reglemente reconquete | COTE MALDITE |
| B189 | | Interdit | LA FONTANE | B251 | | Reglemente reconquete | COTE MALDITE |
| B190 | | Interdit | LA FONTANE | B252 | | Reglemente reconquete | COTE MALDITE |
| B191 | | Interdit | LA FONTANE | B253 | | Reglemente reconquete | COTE MALDITE |
| B192 | | Interdit | LA FONTANE | B254 Nord | | Reglemente reconquete | COTE MALDITE |
| B194 | | Interdit | LA FONTANE | B254 Sud | | Reglemente reconquete | COTE MALDITE |
| B195 | | Interdit | LA FONTANE | B255 | | Reglemente reconquete | COTE MALDITE |
| B196 | | Interdit | LA FONTANE | B256 | | Reglemente reconquete | COTE MALDITE |
| B198 | | Interdit | LA FONTANE | B257 | | Reglemente reconquete | COTE MALDITE |
| B199 | | Interdit | LA FONTANE | B258 | | Reglemente reconquete | COTE MALDITE |
| B200 | | Interdit | LA FONTANE | B259 | | Reglemente reconquete | COTE MALDITE |
| B201 | | Interdit | LA FONTANE | B260 | | Interdit | COTE MALDITE |
| B203 | | Interdit | LA SINTURA | B261 | | Interdit | COTE MALDITE |
| B204 | | Interdit | LA SINTURA | B262 | | Reglemente reconquete | COTE MALDITE |
| B205 | | Interdit | LA SINTURA | B263 | | Reglemente reconquete | COTE MALDITE |
| B206 | | Interdit | LA SINTURA | B264 | | Reglemente reconquete | COTE MALDITE |
| B207 | | Interdit | LA SINTURA | B265 | | Reglemente reconquete | COTE MALDITE |
| B208 | | Interdit | LA SINTURA | B266 | | Reglemente reconquete | COTE MALDITE |
| B209 | | Interdit | LA SINTURA | B267 | | Reglemente reconquete | COTE MALDITE |
| B210 | | Interdit | LA SINTURA | B268 | | Reglemente reconquete | COTE MALDITE |
| B211 | | Interdit | LA SINTURA | B269 | | Reglemente reconquete | COTE MALDITE |
| B212 | | Interdit | LA SINTURA | B270 | | Reglemente reconquete | COTE MALDITE |

Annexe : Règlementation des boisements de la commune de SAINT-MICHEL-EN-BEAUMONT

Listing parcellaire

| N° | Cardinalité | Périmètre | Lieu-dit | N° | Cardinalité | Périmètre | Lieu-dit |
|------|-------------|-----------------------|------------------|------|-------------|-----------------------|------------------|
| B271 | | Reglemente reconquete | | B332 | | Interdit | SERRE DU MOUCHEF |
| B272 | | Reglemente reconquete | | B333 | | Interdit | SERRE DU MOUCHEF |
| B273 | | Reglemente reconquete | | B334 | | Interdit | SERRE DU MOUCHEF |
| B274 | | Reglemente reconquete | | B335 | | Interdit | SERRE DU MOUCHEF |
| B275 | | Reglemente reconquete | | B336 | | Interdit | SERRE DU MOUCHEF |
| B276 | | Reglemente reconquete | | B337 | | Interdit | SERRE DU MOUCHEF |
| B277 | | Interdit | | B338 | | Interdit | SERRE DU MOUCHEF |
| B278 | | Interdit | | B339 | | Interdit | SERRE DU MOUCHEF |
| B279 | | Interdit | | B340 | | Interdit | SERRE DU MOUCHEF |
| B280 | | Interdit | | B341 | | Interdit | SERRE DU MOUCHEF |
| B281 | | Interdit | | B342 | | Interdit | SERRE DU MOUCHEF |
| B282 | | Interdit | | B343 | | Interdit | SERRE DU MOUCHEF |
| B283 | | Interdit | | B345 | | Interdit | SERRE DU MOUCHEF |
| B284 | | Interdit | | B346 | | Interdit | SERRE DU MOUCHEF |
| B285 | | Interdit | | B347 | | Interdit | SERRE DU MOUCHEF |
| B286 | | Interdit | | B348 | | Interdit | SERRE DU MOUCHEF |
| B287 | | Interdit | | B349 | | Interdit | SERRE DU MOUCHEF |
| B288 | | Interdit | COTE MAUDITE | B350 | | Interdit | SERRE DU MOUCHEF |
| B289 | | Interdit | COTE MAUDITE | B351 | | Interdit | SERRE DU MOUCHEF |
| B290 | | Interdit | COTE MAUDITE | B352 | | Interdit | SERRE DU MOUCHEF |
| B291 | | Interdit | COTE MAUDITE | B353 | | Interdit | SERRE DU MOUCHEF |
| B292 | | Interdit | COTE MAUDITE | B354 | | Interdit | SERRE DU MOUCHEF |
| B293 | | Interdit | COTE MAUDITE | B355 | | Interdit | SERRE DU MOUCHEF |
| B294 | | Interdit | COTE MAUDITE | B356 | | Interdit | SERRE DU MOUCHEF |
| B295 | | Interdit | COTE MAUDITE | B357 | | Interdit | SERRE DU MOUCHEF |
| B296 | | Interdit | COTE MAUDITE | B358 | | Interdit | SERRE DU MOUCHEF |
| B297 | | Interdit | COTE MAUDITE | B359 | | Interdit | SERRE DU MOUCHEF |
| B298 | | Interdit | COTE MAUDITE | B360 | | Interdit | SERRE DU MOUCHEF |
| B299 | | Interdit | LES RAMAS | B361 | | Interdit | SERRE DU MOUCHEF |
| B300 | | Interdit | LES RAMAS | B362 | | Interdit | SERRE DU MOUCHEF |
| B301 | | Interdit | LES RAMAS | B363 | | Interdit | SERRE DU MOUCHEF |
| B302 | | Interdit | LES RAMAS | B364 | | Interdit | SERRE DU MOUCHEF |
| B303 | | Interdit | LES RAMAS | B365 | | Interdit | SERRE DU MOUCHEF |
| B304 | | Interdit | LES RAMAS | B366 | | Interdit | SERRE DU MOUCHEF |
| B305 | | Interdit | LES RAMAS | B367 | | Interdit | SERRE DU MOUCHEF |
| B306 | | Interdit | LES RAMAS | B368 | | Interdit | SERRE DU MOUCHEF |
| B307 | | Interdit | LES RAMAS | B369 | | Interdit | SERRE DU MOUCHEF |
| B308 | | Interdit | LES RAMAS | B370 | | Interdit | SERRE DU MOUCHEF |
| B309 | | Interdit | LES RAMAS | B371 | | Interdit | SERRE DU MOUCHEF |
| B310 | | Interdit | LES RAMAS | B372 | | Interdit | SERRE DU MOUCHEF |
| B311 | | Interdit | LES RAMAS | B373 | | Interdit | SERRE DU MOUCHEF |
| B312 | | Interdit | LES RAMAS | B374 | | Interdit | SERRE DU MOUCHEF |
| B313 | | Interdit | LES RAMAS | B375 | | Interdit | SERRE DU MOUCHEF |
| B314 | | Interdit | LES RAMAS | B376 | | Interdit | LE ROCHANIER |
| B315 | | Interdit | LES RAMAS | B377 | | Reglemente reconquete | LE ROCHANIER |
| B316 | | Interdit | LES RAMAS | B378 | | Interdit | LE ROCHANIER |
| B318 | | Interdit | LES RAMAS | B379 | | Interdit | LE ROCHANIER |
| B319 | | Interdit | SERRE DU MOUCHEF | B380 | | Interdit | LE ROCHANIER |
| B320 | | Interdit | SERRE DU MOUCHEF | B381 | | Interdit | LE ROCHANIER |
| B321 | | Interdit | SERRE DU MOUCHEF | B382 | | Interdit | LE ROCHANIER |
| B322 | | Interdit | SERRE DU MOUCHEF | B383 | | Interdit | LE ROCHANIER |
| B323 | | Interdit | SERRE DU MOUCHEF | B384 | | Interdit | LE ROCHANIER |
| B324 | | Interdit | SERRE DU MOUCHEF | B385 | | Interdit | LE ROCHANIER |
| B325 | | Interdit | SERRE DU MOUCHEF | B387 | | Interdit | LE ROCHANIER |
| B326 | | Interdit | SERRE DU MOUCHEF | B388 | | Interdit | LE ROCHANIER |
| B327 | | Interdit | SERRE DU MOUCHEF | B389 | | Interdit | LE ROCHANIER |
| B328 | | Interdit | SERRE DU MOUCHEF | B390 | | Interdit | LE ROCHANIER |
| B329 | | Interdit | SERRE DU MOUCHEF | B391 | | Interdit | LE ROCHANIER |
| B330 | | Interdit | SERRE DU MOUCHEF | B392 | | Interdit | LE ROCHANIER |
| B331 | | Interdit | SERRE DU MOUCHEF | B393 | | Interdit | LE ROCHANIER |

Annexe : Règlementation des boisements de la commune de SAINT-MICHEL-EN-BEAUMONT

Listing parcellaire

| N° | Cardinalité | Périmètre | Lieu-dit | N° | Cardinalité | Périmètre | Lieu-dit |
|------|-------------|-----------|--------------------------|------|-------------|-----------------------|--------------------------|
| B394 | | Interdit | LE ROCHANIER | B455 | | Interdit | CLOS TERNEAU DE L'EGLISE |
| B395 | | Interdit | LE ROCHANIER | B456 | | Interdit | CLOS TERNEAU DE L'EGLISE |
| B396 | | Interdit | LE ROCHANIER | B457 | | Interdit | CLOS TERNEAU DE L'EGLISE |
| B397 | | Interdit | LE ROCHANIER | B458 | | Interdit | CLOS TERNEAU DE L'EGLISE |
| B398 | | Interdit | LE ROCHANIER | B459 | | Interdit | CLOS TERNEAU DE L'EGLISE |
| B399 | | Interdit | LE ROCHANIER | B460 | | Interdit | CLOS TERNEAU DE L'EGLISE |
| B400 | | Interdit | LE ROCHANIER | B461 | | Interdit | CLOS TERNEAU DE L'EGLISE |
| B401 | | Interdit | LE ROCHANIER | B462 | | Interdit | CLOS TERNEAU DE L'EGLISE |
| B402 | | Interdit | LE ROCHANIER | B463 | | Interdit | CLOS TERNEAU DE L'EGLISE |
| B403 | | Interdit | LE ROCHANIER | B464 | | Interdit | CLOS TERNEAU DE L'EGLISE |
| B404 | | Interdit | LE ROCHANIER | B465 | | Interdit | CLOS TERNEAU DE L'EGLISE |
| B405 | | Interdit | LE ROCHANIER | B466 | | Interdit | CLOS TERNEAU DE L'EGLISE |
| B406 | | Interdit | LE ROCHANIER | B467 | | Interdit | CLOS TERNEAU DE L'EGLISE |
| B407 | | Interdit | LE ROCHANIER | B468 | | Interdit | CLOS TERNEAU DE L'EGLISE |
| B408 | | Interdit | LE ROCHANIER | B469 | | Interdit | CLOS TERNEAU DE L'EGLISE |
| B409 | | Interdit | LE ROCHANIER | B470 | | Interdit | CLOS TERNEAU DE L'EGLISE |
| B410 | | Interdit | LE ROCHANIER | B471 | | Interdit | CLOS TERNEAU DE L'EGLISE |
| B411 | | Interdit | LE ROCHANIER | B473 | | Interdit | CLOS TERNEAU DE L'EGLISE |
| B412 | | Interdit | LE ROCHANIER | B476 | | Interdit | CLOS TERNEAU DE L'EGLISE |
| B413 | | Interdit | LE ROCHANIER | B477 | | Interdit | CLOS TERNEAU DE L'EGLISE |
| B414 | | Interdit | LE ROCHANIER | B478 | | Interdit | CLOS TERNEAU DE L'EGLISE |
| B415 | | Interdit | LE ROCHANIER | B479 | | Interdit | CLOS TERNEAU DE L'EGLISE |
| B416 | | Interdit | LE ROCHANIER | B483 | | Interdit | CLOS TERNEAU DE L'EGLISE |
| B417 | | Interdit | LE ROCHANIER | B485 | | Interdit | CLOS TERNEAU DE L'EGLISE |
| B418 | | Interdit | LE ROCHANIER | B486 | | Interdit | CLOS TERNEAU DE L'EGLISE |
| B419 | | Interdit | LE ROCHANIER | B487 | | Interdit | CLOS TERNEAU DE L'EGLISE |
| B420 | | Interdit | LE ROCHANIER | B488 | | Interdit | CLOS TERNEAU DE L'EGLISE |
| B421 | | Interdit | LE ROCHANIER | B491 | | Interdit | CLOS TERNEAU DE L'EGLISE |
| B422 | | Interdit | LE ROCHANIER | B492 | | Interdit | CLOS TERNEAU DE L'EGLISE |
| B423 | | Interdit | LE ROCHANIER | B494 | | Interdit | CLOS TERNEAU DE L'EGLISE |
| B424 | | Interdit | LE ROCHANIER | B495 | | Interdit | CLOS TERNEAU DE L'EGLISE |
| B425 | | Interdit | LE ROCHANIER | B496 | | Interdit | CLOS TERNEAU DE L'EGLISE |
| B426 | | Interdit | LE ROCHANIER | B497 | | Interdit | CLOS TERNEAU DE L'EGLISE |
| B427 | | Interdit | LE ROCHANIER | B498 | | Règlemente reconquete | CLOS TERNEAU DE L'EGLISE |
| B428 | | Interdit | LE ROCHANIER | B499 | | Règlemente reconquete | CLOS TERNEAU DE L'EGLISE |
| B429 | | Interdit | CLOS TERNEAU DE L'EGLISE | B500 | | Règlemente reconquete | CLOS TERNEAU DE L'EGLISE |
| B430 | | Interdit | CLOS TERNEAU DE L'EGLISE | B501 | | Règlemente reconquete | CLOS TERNEAU DE L'EGLISE |
| B431 | | Interdit | CLOS TERNEAU DE L'EGLISE | B502 | | Libre | CLOS TERNEAU DE L'EGLISE |
| B432 | | Interdit | CLOS TERNEAU DE L'EGLISE | B503 | | Libre | CLOS TERNEAU DE L'EGLISE |
| B433 | | Interdit | CLOS TERNEAU DE L'EGLISE | B504 | | Règlemente reconquete | CLOS TERNEAU DE L'EGLISE |
| B434 | | Interdit | CLOS TERNEAU DE L'EGLISE | B505 | | Règlemente reconquete | CLOS TERNEAU DE L'EGLISE |
| B436 | | Interdit | CLOS TERNEAU DE L'EGLISE | B506 | | Interdit | CLOS TERNEAU DE L'EGLISE |
| B437 | | Interdit | CLOS TERNEAU DE L'EGLISE | B507 | | Interdit | CLOS TERNEAU DE L'EGLISE |
| B438 | | Interdit | CLOS TERNEAU DE L'EGLISE | B508 | | Interdit | CLOS TERNEAU DE L'EGLISE |
| B439 | | Interdit | CLOS TERNEAU DE L'EGLISE | B509 | | Interdit | CLOS TERNEAU DE L'EGLISE |
| B440 | | Interdit | CLOS TERNEAU DE L'EGLISE | B510 | | Interdit | CLOS TERNEAU DE L'EGLISE |
| B441 | | Interdit | CLOS TERNEAU DE L'EGLISE | B511 | | Interdit | CLOS TERNEAU DE L'EGLISE |
| B442 | | Interdit | CLOS TERNEAU DE L'EGLISE | B517 | | Interdit | CLOS TERNEAU DE L'EGLISE |
| B443 | | Interdit | CLOS TERNEAU DE L'EGLISE | B518 | | Interdit | CLOS TERNEAU DE L'EGLISE |
| B444 | | Interdit | CLOS TERNEAU DE L'EGLISE | B519 | | Interdit | CLOS TERNEAU DE L'EGLISE |
| B445 | | Interdit | CLOS TERNEAU DE L'EGLISE | B520 | | Interdit | CLOS TERNEAU DE L'EGLISE |
| B446 | | Interdit | CLOS TERNEAU DE L'EGLISE | B521 | | Interdit | CLOS TERNEAU DE L'EGLISE |
| B447 | | Interdit | CLOS TERNEAU DE L'EGLISE | B522 | | Interdit | CLOS TERNEAU DE L'EGLISE |
| B448 | | Interdit | CLOS TERNEAU DE L'EGLISE | B523 | | Interdit | CLOS TERNEAU DE L'EGLISE |
| B449 | | Interdit | CLOS TERNEAU DE L'EGLISE | B524 | | Interdit | CLOS TERNEAU DE L'EGLISE |
| B450 | | Interdit | CLOS TERNEAU DE L'EGLISE | B525 | | Interdit | CLOS TERNEAU DE L'EGLISE |
| B451 | | Interdit | CLOS TERNEAU DE L'EGLISE | B528 | | Interdit | CLOS TERNEAU DE L'EGLISE |
| B452 | | Interdit | CLOS TERNEAU DE L'EGLISE | B531 | | Interdit | CLOS TERNEAU DE L'EGLISE |
| B453 | | Interdit | CLOS TERNEAU DE L'EGLISE | B532 | | Interdit | CLOS TERNEAU DE L'EGLISE |
| B454 | | Interdit | CLOS TERNEAU DE L'EGLISE | B533 | | Interdit | CLOS TERNEAU DE L'EGLISE |

Annexe : Règlementation des boisements de la commune de SAINT-MICHEL-EN-BEAUMONT

Listing parcellaire

| N° | Cardinalité | Périmètre | Lieu-dit | N° | Cardinalité | Périmètre | Lieu-dit |
|------|-------------|-----------------------|----------------------------|------|-------------|-----------|-------------|
| B534 | | Reglemente reconquete | CLOT TERNEAU DE VILLELONGE | B601 | | Interdit | LES BLACHES |
| B535 | | Reglemente reconquete | CLOT TERNEAU DE VILLELONGE | B603 | | Libre | LES BLACHES |
| B536 | | Libre | CLOT TERNEAU DE VILLELONGE | B604 | | Interdit | LES BLACHES |
| B537 | | Libre | CLOT TERNEAU DE VILLELONGE | B605 | | Interdit | LES BLACHES |
| B538 | | Libre | CLOT TERNEAU DE VILLELONGE | B606 | | Libre | LES BLACHES |
| B539 | | Reglemente reconquete | CLOT TERNEAU DE VILLELONGE | B607 | | Libre | LES BLACHES |
| B540 | | Reglemente reconquete | CLOT TERNEAU DE VILLELONGE | B608 | | Interdit | LES BLACHES |
| B542 | | Interdit | CLOT TERNEAU DE VILLELONGE | B609 | | Interdit | LES BLACHES |
| B543 | | Interdit | CLOT TERNEAU DE VILLELONGE | B610 | | Interdit | LES BLACHES |
| B545 | | Interdit | CLOT TERNEAU DE VILLELONGE | B611 | | Interdit | LES BLACHES |
| B546 | | Interdit | CLOT TERNEAU DE VILLELONGE | B612 | | Interdit | LES BLACHES |
| B547 | | Interdit | CLOT TERNEAU DE VILLELONGE | B613 | | Interdit | LES BLACHES |
| B550 | | Interdit | CLOT TERNEAU DE VILLELONGE | B614 | | Interdit | LES BLACHES |
| B552 | | Interdit | CLOT TERNEAU DE VILLELONGE | B615 | | Interdit | LES BLACHES |
| B553 | | Libre | LES MEARIES | B616 | | Interdit | LES BLACHES |
| B554 | | Interdit | LES MEARIES | B617 | | Interdit | LES BLACHES |
| B555 | | Interdit | LES MEARIES | B618 | | Libre | LES BLACHES |
| B556 | | Interdit | LES MEARIES | B619 | | Interdit | LES BLACHES |
| B557 | | Interdit | LES MEARIES | B620 | | Libre | LES BLACHES |
| B558 | | Interdit | LES MEARIES | B621 | | Libre | LES BLACHES |
| B559 | | Interdit | LES MEARIES | B622 | | Libre | LES BLACHES |
| B561 | | Libre | LES MEARIES | B623 | | Interdit | LES BLACHES |
| B562 | | Interdit | LES MEARIES | B624 | | Libre | LES BLACHES |
| B563 | | Interdit | LES MEARIES | B625 | | Libre | LES BLACHES |
| B564 | | Interdit | LES MEARIES | B626 | | Libre | LES BLACHES |
| B565 | | Interdit | LES MEARIES | B627 | | Libre | LE CERCLE |
| B566 | | Interdit | LES MEARIES | B628 | | Interdit | LE CERCLE |
| B567 | | Interdit | LES MEARIES | B629 | | Libre | LE CERCLE |
| B568 | Nord | Libre | LES MEARIES | B631 | | Interdit | LE CERCLE |
| B569 | Sud | Interdit | LES MEARIES | B632 | | Interdit | LE CERCLE |
| B569 | | Interdit | LES MEARIES | B633 | | Interdit | LE CERCLE |
| B570 | | Interdit | LES MEARIES | B634 | | Interdit | LE CERCLE |
| B571 | | Libre | LES MEARIES | B635 | | Interdit | LE CERCLE |
| B572 | | Libre | LES MEARIES | B636 | | Interdit | LE CERCLE |
| B573 | | Interdit | LES MEARIES | B637 | | Interdit | LE CERCLE |
| B574 | | Interdit | LES MEARIES | B638 | | Interdit | LE CERCLE |
| B575 | | Libre | LES MEARIES | B639 | | Interdit | LE CERCLE |
| B576 | | Libre | LES MEARIES | B640 | | Interdit | LE CERCLE |
| B577 | | Libre | LES MEARIES | B641 | | Interdit | LE CERCLE |
| B578 | | Libre | LES MEARIES | B642 | | Interdit | LE CERCLE |
| B579 | | Libre | LES MEARIES | B643 | | Interdit | LE CERCLE |
| B580 | | Libre | LES MEARIES | B644 | | Interdit | LE CERCLE |
| B581 | | Libre | LES MEARIES | B645 | | Interdit | LE CERCLE |
| B582 | | Libre | LES MEARIES | B646 | | Interdit | LE CERCLE |
| B583 | | Libre | LES MEARIES | B647 | | Interdit | LE CERCLE |
| B584 | | Libre | LES MEARIES | B648 | | Interdit | LE CERCLE |
| B585 | | Libre | LES MEARIES | B649 | | Interdit | LE CERCLE |
| B586 | | Libre | LES MEARIES | B650 | | Interdit | LE CERCLE |
| B587 | | Libre | LES MEARIES | B651 | | Interdit | LE CERCLE |
| B588 | | Libre | LES MEARIES | B652 | | Interdit | LE CERCLE |
| B589 | | Interdit | LES BLACHES | B653 | | Interdit | LE CERCLE |
| B590 | | Interdit | LES BLACHES | B654 | | Interdit | LE CERCLE |
| B591 | | Interdit | LES BLACHES | B655 | | Interdit | LE CERCLE |
| B594 | | Interdit | LES BLACHES | B656 | | Interdit | LE CERCLE |
| B595 | | Interdit | LES BLACHES | B657 | | Interdit | LE CERCLE |
| B596 | | Interdit | LES BLACHES | B658 | | Interdit | LE CERCLE |
| B597 | | Interdit | LES BLACHES | B659 | | Interdit | LE CERCLE |
| B598 | | Interdit | LES BLACHES | B660 | | Interdit | LE CERCLE |
| B599 | | Interdit | LES BLACHES | B661 | | Interdit | LE CERCLE |
| B600 | | Interdit | LES BLACHES | B662 | | Interdit | LE CERCLE |

Annexe : Règlementation des boisements de la commune de SAINT-MICHEL-EN-BEAUMONT

Listing parcellaire

| N° | Cardinalité | Périmètre | Lieu-dit | N° | Cardinalité | Périmètre | Lieu-dit |
|------|-------------|-----------|-----------|------|-------------|-----------|---------------|
| B663 | | Interdit | LE CERCLE | B724 | | Interdit | LE CERCLE |
| B664 | | Interdit | LE CERCLE | B725 | | Interdit | LE CERCLE |
| B665 | | Interdit | LE CERCLE | B726 | | Interdit | LE CERCLE |
| B666 | | Interdit | LE CERCLE | B727 | | Interdit | LE CERCLE |
| B667 | | Interdit | LE CERCLE | B728 | | Interdit | LE CERCLE |
| B668 | | Interdit | LE CERCLE | B729 | | Interdit | LE CERCLE |
| B669 | | Interdit | LE CERCLE | B730 | | Interdit | LE CERCLE |
| B670 | | Interdit | LE CERCLE | B731 | | Interdit | LE CERCLE |
| B671 | | Interdit | LE CERCLE | B732 | | Interdit | LE CERCLE |
| B672 | | Interdit | LE CERCLE | B733 | | Interdit | LE CERCLE |
| B673 | | Interdit | LE CERCLE | B734 | | Interdit | LE CERCLE |
| B674 | | Interdit | LE CERCLE | B735 | | Interdit | LES CHIROULES |
| B675 | | Interdit | LE CERCLE | B736 | | Interdit | LES CHIROULES |
| B676 | | Interdit | LE CERCLE | B737 | | Interdit | LES CHIROULES |
| B677 | | Interdit | LE CERCLE | B738 | | Interdit | LES CHIROULES |
| B678 | | Interdit | LE CERCLE | B739 | | Interdit | LES CHIROULES |
| B679 | | Interdit | LE CERCLE | B740 | | Interdit | LES CHIROULES |
| B680 | | Interdit | LE CERCLE | B741 | | Interdit | LES CHIROULES |
| B681 | | Interdit | LE CERCLE | B742 | | Interdit | LES CHIROULES |
| B682 | | Interdit | LE CERCLE | B743 | | Interdit | LES CHIROULES |
| B683 | | Interdit | LE CERCLE | B744 | | Interdit | LES CHIROULES |
| B684 | | Interdit | LE CERCLE | B745 | | Interdit | LES CHIROULES |
| B685 | | Interdit | LE CERCLE | B746 | | Interdit | LES CHIROULES |
| B686 | | Interdit | LE CERCLE | B747 | | Interdit | LES CHIROULES |
| B687 | | Interdit | LE CERCLE | B748 | | Interdit | LES CHIROULES |
| B688 | | Interdit | LE CERCLE | B749 | | Interdit | LES CHIROULES |
| B689 | | Interdit | LE CERCLE | B750 | | Interdit | LES CHIROULES |
| B690 | | Interdit | LE CERCLE | B751 | | Interdit | LES CHIROULES |
| B691 | | Interdit | LE CERCLE | B752 | | Interdit | LES CHIROULES |
| B692 | | Interdit | LE CERCLE | B753 | | Interdit | LES CHIROULES |
| B693 | | Interdit | LE CERCLE | B754 | | Interdit | LES CHIROULES |
| B694 | | Interdit | LE CERCLE | B755 | | Interdit | LES CHIROULES |
| B695 | | Interdit | LE CERCLE | B756 | | Interdit | LES CHIROULES |
| B696 | | Interdit | LE CERCLE | B757 | | Interdit | LES CHIROULES |
| B697 | | Interdit | LE CERCLE | B759 | | Interdit | LES CHIROULES |
| B698 | | Interdit | LE CERCLE | B760 | | Interdit | LES CHIROULES |
| B699 | | Interdit | LE CERCLE | B761 | | Interdit | LES CHIROULES |
| B700 | | Interdit | LE CERCLE | B762 | | Interdit | LES CHIROULES |
| B701 | | Interdit | LE CERCLE | B763 | | Interdit | LES CHIROULES |
| B702 | | Interdit | LE CERCLE | B764 | | Interdit | LES CHIROULES |
| B703 | | Interdit | LE CERCLE | B765 | | Interdit | LES CHIROULES |
| B704 | | Interdit | LE CERCLE | B766 | | Interdit | LES CHIROULES |
| B705 | | Interdit | LE CERCLE | B767 | | Interdit | LES CHIROULES |
| B706 | | Interdit | LE CERCLE | B778 | | Interdit | VIE FLANE |
| B707 | | Interdit | LE CERCLE | B781 | | Interdit | VIE FLANE |
| B708 | | Interdit | LE CERCLE | B782 | | Interdit | VIE FLANE |
| B709 | | Interdit | LE CERCLE | B783 | | Interdit | VIE FLANE |
| B710 | | Interdit | LE CERCLE | B784 | | Interdit | VIE FLANE |
| B711 | | Interdit | LE CERCLE | B787 | | Interdit | VIE FLANE |
| B712 | | Interdit | LE CERCLE | B788 | | Interdit | VIE FLANE |
| B713 | | Interdit | LE CERCLE | B789 | | Interdit | VIE FLANE |
| B714 | | Interdit | LE CERCLE | B790 | | Interdit | VIE FLANE |
| B715 | | Interdit | LE CERCLE | B791 | | Interdit | VIE FLANE |
| B716 | | Interdit | LE CERCLE | B794 | | Interdit | VIE FLANE |
| B717 | | Interdit | LE CERCLE | B795 | | Interdit | VIE FLANE |
| B719 | | Interdit | LE CERCLE | B796 | | Interdit | VIE FLANE |
| B720 | | Interdit | LE CERCLE | B797 | | Interdit | VIE FLANE |
| B721 | | Interdit | LE CERCLE | B798 | | Interdit | LE PISCIN |
| B722 | | Interdit | LE CERCLE | B799 | | Interdit | LE PISCIN |
| B723 | | Interdit | LE CERCLE | B800 | | Interdit | LE PISCIN |

Annexe : Règlementation des boisements de la commune de SAINT-MICHEL-EN-BEAUMONT

Listing parcellaire

| N° | Cardinalité | Périmètre | Lieu-dit | N° | Cardinalité | Périmètre | Lieu-dit |
|------|-------------|-----------|----------|------|-------------|-----------------------|----------|
| B801 | | Interdit | LE FISON | B876 | | Interdit | LA VIGNE |
| B802 | | Interdit | LE FISON | B877 | | Interdit | LA VIGNE |
| B803 | | Interdit | LE FISON | B878 | | Interdit | LA VIGNE |
| B804 | | Interdit | LE FISON | B879 | | Interdit | LA VIGNE |
| B805 | | Interdit | LE FISON | B880 | | Interdit | LA VIGNE |
| B806 | | Interdit | LE FISON | B881 | | Interdit | LA VIGNE |
| B807 | | Interdit | LE FISON | B882 | | Interdit | LA VIGNE |
| B818 | | Interdit | LE FISON | B884 | | Interdit | LA VIGNE |
| B819 | | Interdit | LE FISON | B885 | | Interdit | LA VIGNE |
| B820 | | Interdit | LE FISON | B890 | | Interdit | LA VIGNE |
| B821 | | Interdit | LE FISON | B891 | | Interdit | LA VIGNE |
| B822 | | Interdit | LE FISON | B892 | | Interdit | LA VIGNE |
| B823 | | Interdit | LE FISON | B893 | | Interdit | LA VIGNE |
| B824 | | Interdit | LE FISON | B894 | | Interdit | LA VIGNE |
| B825 | | Interdit | LE FISON | B895 | | Interdit | LA VIGNE |
| B826 | | Interdit | LE FISON | B896 | | Interdit | LA VIGNE |
| B827 | | Interdit | LE FISON | B897 | | Interdit | LA VIGNE |
| B828 | | Interdit | LE FISON | B898 | | Interdit | LA VIGNE |
| B829 | | Interdit | LE FISON | B899 | | Interdit | LA VIGNE |
| B830 | | Interdit | LE FISON | B900 | | Interdit | LA VIGNE |
| B831 | | Interdit | LE FISON | B901 | | Interdit | LA VIGNE |
| B832 | | Interdit | LE FISON | B902 | | Interdit | LA VIGNE |
| B833 | | Interdit | LE FISON | B903 | | Interdit | LA VIGNE |
| B834 | | Interdit | LE FISON | B904 | | Interdit | LA VIGNE |
| B835 | | Interdit | LE FISON | B905 | | Interdit | LA VIGNE |
| B836 | | Interdit | LE FISON | B906 | | Interdit | LA VIGNE |
| B837 | | Interdit | LE FISON | B907 | | Interdit | LA VIGNE |
| B838 | | Interdit | LE FISON | B908 | | Interdit | LA COTE |
| B839 | | Interdit | LE FISON | B909 | | Interdit | LA COTE |
| B840 | | Interdit | LE FISON | B910 | | Interdit | LA COTE |
| B841 | | Interdit | LE FISON | B911 | | Interdit | LA COTE |
| B842 | | Interdit | LE FISON | B912 | | Interdit | LA COTE |
| B843 | | Interdit | LE FISON | B913 | | Interdit | LA COTE |
| B844 | | Interdit | LE FISON | B914 | | Interdit | LA COTE |
| B845 | | Interdit | LE FISON | B915 | | Interdit | LA COTE |
| B846 | | Interdit | LE FISON | B916 | | Interdit | LA COTE |
| B847 | | Interdit | LE FISON | B917 | | Interdit | LA COTE |
| B848 | | Interdit | LE FISON | B918 | | Interdit | LA COTE |
| B849 | | Interdit | LE FISON | B919 | | Interdit | LA COTE |
| B850 | | Interdit | LE FISON | B920 | | Interdit | LA COTE |
| B851 | | Interdit | LE FISON | B921 | | Interdit | LA COTE |
| B852 | | Interdit | LE FISON | B922 | | Libre | LA COTE |
| B853 | | Interdit | LE FISON | B923 | | Libre | LA COTE |
| B854 | | Interdit | LE FISON | B924 | | Libre | LA COTE |
| B856 | | Interdit | LE FISON | B926 | | Libre | LA COTE |
| B857 | | Interdit | LE FISON | B926 | | Libre | LA COTE |
| B858 | | Interdit | LE FISON | B927 | | Libre | LA COTE |
| B859 | | Interdit | LE FISON | B928 | | Libre | LA COTE |
| B860 | | Interdit | LE FISON | B929 | | Libre | LA COTE |
| B861 | | Interdit | LE FISON | B930 | | Libre | LA COTE |
| B865 | | Interdit | LE FISON | B931 | | Interdit | LA COTE |
| B866 | | Interdit | LE FISON | B932 | | Reglemente reconquete | LA COTE |
| B867 | | Interdit | LE FISON | B933 | | Libre | LA COTE |
| B869 | | Interdit | LE FISON | B934 | | Libre | LA COTE |
| B870 | | Interdit | LE FISON | B935 | | Libre | LA COTE |
| B871 | | Interdit | LE FISON | B936 | | Libre | LA COTE |
| B872 | | Interdit | LA VIGNE | B937 | | Libre | LA COTE |
| B873 | | Interdit | LA VIGNE | B938 | | Libre | LA COTE |
| B874 | | Interdit | LA VIGNE | B939 | | Libre | LA COTE |
| B875 | | Interdit | LA VIGNE | B940 | | Libre | LA COTE |

Annexe : Règlementation des boisements de la commune de SAINT-MICHEL-EN-BEAUMONT

Listing parcellaire

| N° | Cardinalité | Périmètre | Lieu-dit | N° | Cardinalité | Périmètre | Lieu-dit |
|-------|-------------|-----------------------|---------------|-------|-------------|-----------------------|----------------------------|
| B941 | | Libre | LA COTE | B1041 | | Interdit | LA VIGNE |
| B942 | | Interdit | LA COTE | B1043 | | Interdit | HAMEAU DE L'EGUISE |
| B943 | | Interdit | LA COTE | B1044 | | Interdit | HAMEAU DE L'EGUISE |
| B944 | | Interdit | LA COTE | B1045 | | Interdit | LA FONTAINE |
| B945 | | Interdit | LE CUCIQUET | B1046 | | Interdit | CLOT TERNEAU DE VILLELONGE |
| B946 | | Interdit | LE CUCIQUET | B1048 | | Interdit | LES CHIRANGES |
| B947 | | Reglemente reconquete | LE CUCIQUET | B1050 | | Reglemente reconquete | LA FONTAINE |
| B948 | | Reglemente reconquete | LE CUCIQUET | B1051 | | Reglemente reconquete | LA FONTAINE |
| B949 | | Libre | LE CUCIQUET | B1054 | | Interdit | LA FONTAINE |
| B950 | | Libre | LE CUCIQUET | B1055 | | Interdit | LA FONTAINE |
| B951 | | Libre | LE CUCIQUET | B1057 | | Interdit | LA FONTAINE |
| B952 | | Reglemente reconquete | LE CUCIQUET | B1058 | | Interdit | LA FONTAINE |
| B953 | | Interdit | LE CUCIQUET | B1059 | | Interdit | LA FONTAINE |
| B954 | | Interdit | LE CUCIQUET | B1068 | | Interdit | LA FONTAINE |
| B955 | | Interdit | LE CUCIQUET | B1072 | | Interdit | CLOT TERNEAU DE VILLELONGE |
| B956 | | Interdit | LE CUCIQUET | B1073 | | Interdit | CLOT TERNEAU DE VILLELONGE |
| B957 | | Interdit | LE CUCIQUET | B1074 | | Interdit | CLOT TERNEAU DE VILLELONGE |
| B958 | | Interdit | LE CUCIQUET | B1075 | | Interdit | CLOT TERNEAU DE VILLELONGE |
| B959 | | Interdit | LE CUCIQUET | B1077 | | Interdit | CLOT TERNEAU DE VILLELONGE |
| B960 | | Reglemente reconquete | LE CUCIQUET | B1079 | | Interdit | CLOT TERNEAU DE VILLELONGE |
| B961 | | Reglemente reconquete | LE CUCIQUET | B1080 | | Interdit | CLOT TERNEAU DE VILLELONGE |
| B962 | | Reglemente reconquete | LE CUCIQUET | B1081 | | Interdit | CLOT TERNEAU DE VILLELONGE |
| B963 | | Reglemente reconquete | LE CUCIQUET | B1082 | | Interdit | CLOT TERNEAU DE VILLELONGE |
| B964 | | Reglemente reconquete | LE CUCIQUET | B1086 | | Interdit | CLOT TERNEAU DE VILLELONGE |
| B965 | | Reglemente reconquete | LE CUCIQUET | B1088 | | Interdit | CLOT TERNEAU DE VILLELONGE |
| B966 | | Reglemente reconquete | LE CUCIQUET | B1088 | | Interdit | CLOT TERNEAU DE VILLELONGE |
| B967 | | Reglemente reconquete | LE CUCIQUET | B1093 | | Interdit | LES BLACHES |
| B968 | | Reglemente reconquete | LE CUCIQUET | B1095 | | Interdit | CLOT TERNEAU DE VILLELONGE |
| B969 | | Interdit | LA SINTURA | B1096 | | Interdit | LES BLACHES |
| B970 | | Libre | LES MEARIES | B1097 | | Interdit | CLOT TERNEAU DE VILLELONGE |
| B971 | | Interdit | LES MEARIES | B1098 | | Interdit | CLOT TERNEAU DE VILLELONGE |
| B972 | | Libre | LES MEARIES | B1099 | | Interdit | CLOT TERNEAU DE VILLELONGE |
| B973 | | Interdit | LA VIGNE | B1100 | | Interdit | CLOT TERNEAU DE VILLELONGE |
| B974 | | Interdit | LA FONTAINE | B1101 | | Interdit | CLOT TERNEAU DE VILLELONGE |
| B975 | | Interdit | LA FONTAINE | B1104 | | Interdit | CLOT TERNEAU DE VILLELONGE |
| B976 | | Interdit | LE FAMAIS | B1106 | | Interdit | CLOT TERNEAU DE VILLELONGE |
| B978 | | Interdit | LE FISCH | B1108 | | Interdit | CLOT TERNEAU DE VILLELONGE |
| B979 | | Interdit | LA FONTAINE | B1111 | | Interdit | CLOT TERNEAU DE VILLELONGE |
| B984 | | Interdit | LE FISCH | B1112 | | Interdit | CLOT TERNEAU DE VILLELONGE |
| B986 | | Interdit | V F PLANE | B1113 | | Interdit | CLOT TERNEAU DE VILLELONGE |
| B987 | | Interdit | V L PLANE | B1114 | | Interdit | CLOT TERNEAU DE VILLELONGE |
| B988 | | Interdit | V E PLANE | B1115 | | Interdit | CLOT TERNEAU DE VILLELONGE |
| B990 | | Interdit | V F PLANE | B1116 | | Interdit | CLOT TERNEAU DE VILLELONGE |
| B991 | | Interdit | V F PLANE | B1117 | | Interdit | CLOT TERNEAU DE VILLELONGE |
| B992 | | Interdit | V L PLANE | B1118 | | Interdit | LES BLACHES |
| B993 | | Interdit | LES CHIROQUES | B1119 | | Interdit | CLOT TERNEAU DE VILLELONGE |
| B994 | | Interdit | V F PLANE | B1121 | | Interdit | LES BLACHES |
| B995 | | Interdit | V L PLANE | B1124 | | Reglemente reconquete | CLOT TERNEAU DE VILLELONGE |
| B996 | | Interdit | V C PLANE | B1127 | | Interdit | CLOT TERNEAU DE VILLELONGE |
| B997 | | Interdit | V E PLANE | B1130 | | Interdit | CLOT TERNEAU DE VILLELONGE |
| B998 | | Interdit | V F PLANE | B1131 | | Interdit | CLOT TERNEAU DE VILLELONGE |
| B999 | | Interdit | V L PLANE | B1132 | | Interdit | CLOT TERNEAU DE VILLELONGE |
| B1000 | | Interdit | V C PLANE | B1133 | | Interdit | CLOT TERNEAU DE VILLELONGE |
| B1001 | | Interdit | V F PLANE | B1137 | | Interdit | CLOT TERNEAU DE VILLELONGE |
| B1002 | | Interdit | V F PLANE | B1138 | | Interdit | CLOT TERNEAU DE VILLELONGE |
| B1003 | | Interdit | V L PLANE | B1139 | | Interdit | CLOT TERNEAU DE VILLELONGE |
| B1006 | | Interdit | LA VIGNE | B1140 | | Interdit | CLOT TERNEAU DE VILLELONGE |
| B1007 | | Interdit | LA VIGNE | B1141 | | Interdit | CLOT TERNEAU DE VILLELONGE |
| B1008 | | Interdit | LA VIGNE | B1142 | | Interdit | CLOT TERNEAU DE VILLELONGE |
| B1010 | | Interdit | LA VIGNE | B1143 | | Interdit | CLOT TERNEAU DE VILLELONGE |

Annexe : Règlementation des boisements de la commune de SAINT-MICHEL-EN-BEAUMONT
Listing parcellaire

| N° | Cardinalité | Périmètre | Lieu-dit | N° | Cardinalité | Périmètre | Lieu-dit |
|-------|-------------|------------|---------------------------|-------|-------------|-----------------------|------------------|
| B1144 | | Interdit | CLOT TERNEAU DE VILLOINGE | B1221 | | Interdit | LE VILLARLET |
| B1149 | | Interdit | CLOT TERNEAU DE VILLOINGE | B1222 | | Interdit | LE VILLARLET |
| B1150 | | Interdit | CLOT TERNEAU DE VILLOINGE | B1223 | | Interdit | LE VILLARLET |
| B1151 | | Interdit | LE CERCLE | B1224 | | Interdit | LE VILLARCT |
| B1152 | | Interdit | LE CERNIEF | B1992 | | Interdit | LES BILACHES |
| B1153 | | Interdit | CLOS TERNEAU DE L'ÉGLISE | C1 | | Libre | LA CHEVILLANCE |
| B1154 | | Interdit | CLOS TERNEAU DE L'ÉGLISE | C2 | | Libre | LA CHEVILLANCE |
| B1155 | | Interdit | LES BILACHES | C3 | | Libre | LA CHEVILLANCE |
| B1156 | | Interdit | LES BILACHES | C5 | | Règlementa | LA CHEVILLANCE |
| B1157 | | Interdit | LE VILLARLET | C6 | | Règlementa | LA CHEVILLANCE |
| B1158 | | Interdit | LE VILLARLET | C7 | | Règlementa | LA CHEVILLANCE |
| B1159 | | Interdit | CLOT TERNEAU DE VILLOINGE | C8 | | Règlementa reconquète | LA CHEVILLANCE |
| B1160 | | Interdit | CLOT TERNEAU DE VILLOINGE | C9 | | Règlementa reconquète | LA CHEVILLANCE |
| B1161 | | Interdit | CLOT TERNEAU DE VILLOINGE | C10 | | Libre | LA CHEVILLANCE |
| B1162 | | Interdit | LES BILACHES | C11 | | Libre | LA CHEVILLANCE |
| B1163 | | Interdit | LES BILACHES | C12 | | Libre | LA CHEVILLANCE |
| B1164 | | Interdit | SAPPEL MOUCHET | C13 | | Libre | LA CHEVILLANCE |
| B1165 | | Interdit | SAPPEL MOUCHET | C14 | | Libre | LA CHEVILLANCE |
| B1166 | | Interdit | LE CERCLE | C15 | | Libre | LA CHEVILLANCE |
| B1167 | | Interdit | LE CERNIEF | C16 | | Libre | LA CHEVILLANCE |
| B1168 | | Interdit | LE PISIN | C17 | | Libre | LA CHEVILLANCE |
| B1171 | | Interdit | HARVAJ DE L'ÉGLISE | C18 | | Libre | LA CHEVILLANCE |
| B1173 | | Interdit | HARVAJ DE L'ÉGLISE | C19 | | Libre | LA CHEVILLANCE |
| B1175 | | Interdit | HARVAJ DE L'ÉGLISE | C20 | | Libre | LA CHEVILLANCE |
| B1177 | | Interdit | HARVAJ DE L'ÉGLISE | C21 | | Règlementa reconquète | LA CHEVILLANCE |
| B1179 | | Interdit | HARVAJ DE L'ÉGLISE | C22 | | Règlementa reconquète | LA CHEVILLANCE |
| B1181 | | Interdit | HARVAJ DE L'ÉGLISE | C23 | | Règlementa reconquète | LA CHEVILLANCE |
| B1184 | | Interdit | LE VILLARLET | C24 | | Règlementa reconquète | LA CHEVILLANCE |
| B1186 | | Interdit | LE VILLARLET | C25 | | Règlementa reconquète | LA CHEVILLANCE |
| B1188 | | Interdit | LE VILLARLET | C26 | | Règlementa | LA CHEVILLANCE |
| B1189 | | Interdit | LA SINTIRA | C27 | | Libre | LA CHEVILLANCE |
| B1190 | | Interdit | LA SINTIRA | C28 | | Règlementa | LA CHEVILLANCE |
| B1191 | | Interdit | LE VILLARLET | C29 | | Règlementa | LA CHEVILLANCE |
| B1193 | | Interdit | HARVAJ DE L'ÉGLISE | C30 | | Libre | LA CHEVILLANCE |
| B1194 | | Interdit | HARVAJ DE L'ÉGLISE | C31 | | Libre | LA CHEVILLANCE |
| B1196 | | Interdit | HARVAJ DE L'ÉGLISE | C32 | | Libre | LA CHEVILLANCE |
| B1197 | | Interdit | LA FONTAINE | C33 | | Règlementa | LA CHEVILLANCE |
| B1198 | | Interdit | LA FONTAINE | C34 | | Interdit | LA CHEVILLANCE |
| B1199 | | Interdit | LE PISIN | C35 | | Règlementa | LA CHEVILLANCE |
| B1200 | | Interdit | CLOT TERNEAU DE VILLOINGE | C36 | | Règlementa | LA CHEVILLANCE |
| B1201 | | Interdit | CLOT TERNEAU DE VILLOINGE | C37 | | Règlementa reconquète | LA CHEVILLANCE |
| B1202 | | Interdit | CLOT TERNEAU DE VILLOINGE | C38 | | Règlementa reconquète | LA CHEVILLANCE |
| B1203 | | Règlementa | CLOT TERNEAU DE VILLOINGE | C39 | | Règlementa reconquète | LA CHEVILLANCE |
| B1204 | | Interdit | HARVAJ DE L'ÉGLISE | C40 | | Règlementa reconquète | LA CHEVILLANCE |
| B1205 | | Interdit | HARVAJ DE L'ÉGLISE | C41 | | Libre | LA CHEVILLANCE |
| B1206 | | Interdit | HARVAJ DE L'ÉGLISE | C42 | | Règlementa reconquète | LA CHEVILLANCE |
| B1207 | | Interdit | LE PISIN | C43 | | Libre | LA CHEVILLANCE |
| B1208 | | Interdit | LE PISIN | C44 | | Règlementa reconquète | LA CHEVILLANCE |
| B1209 | | Interdit | LE PISIN | C45 | | Règlementa reconquète | LA CHEVILLANCE |
| B1210 | | Interdit | LE PISIN | C46 | | Règlementa reconquète | LA CHEVILLANCE |
| B1211 | | Interdit | LE PISIN | C47 | | Règlementa reconquète | LA CHEVILLANCE |
| B1212 | | Interdit | LE PISIN | C48 | | Règlementa reconquète | LA CHEVILLANCE |
| B1213 | | Interdit | HARVAJ DE L'ÉGLISE | C49 | | Règlementa reconquète | LA CHEVILLANCE |
| B1214 | | Interdit | HARVAJ DE L'ÉGLISE | C50 | | Règlementa reconquète | LA CHEVILLANCE |
| B1215 | | Interdit | HARVAJ DE L'ÉGLISE | C51 | | Interdit | LA CHEVILLANCE |
| B1216 | | Interdit | HARVAJ DE L'ÉGLISE | C53 | | Interdit | LA CHEVILLANCE |
| B1217 | | Interdit | LA VIGNE | C54 | | Interdit | LA CHEVILLANCE |
| B1218 | | Interdit | LA VIGNE | C55 | | Interdit | LE CHAMP BOSNIER |
| B1219 | | Interdit | LE VILLARLET | C56 | | Interdit | LE CHAMP BOSNIER |
| B1220 | | Interdit | LE VILLARLET | C67 | | Interdit | LE CHAMP BOSNIER |

Annexe : Règlementation des boisements de la commune de SAINT-MICHEL-EN-BEAUMONT

Listing parcellaire

| N° | Cardinalité | Périmètre | Lieu-dit | N° | Cardinalité | Périmètre | Lieu-dit |
|------|-------------|-----------|-----------------|------|-------------|-----------|----------------------|
| C58 | | Interdit | LE CHAMP ROSIER | C128 | | Interdit | LE CHAMP ROSIER |
| C59 | | Interdit | LE CHAMP ROSIER | C129 | | Interdit | LE CHAMP ROSIER |
| C60 | | Interdit | LE CHAMP ROSIER | C130 | | Interdit | LE CHAMP ROSIER |
| C61 | | Interdit | LE CHAMP ROSIER | C132 | | Interdit | LE CHAMP ROSIER |
| C62 | | Interdit | LE CHAMP ROSIER | C133 | | Interdit | LE CHAMP ROSIER |
| C63 | | Interdit | LE CHAMP ROSIER | C134 | | Interdit | LE CHAMP ROSIER |
| C64 | | Interdit | LE CHAMP ROSIER | C135 | | Interdit | LE CHAMP ROSIER |
| C65 | | Interdit | LE CHAMP ROSIER | C136 | | Interdit | LE CHAMP ROSIER |
| C66 | | Interdit | LE CHAMP ROSIER | C137 | | Interdit | LE CHAMP ROSIER |
| C67 | | Interdit | LE CHAMP ROSIER | C138 | | Interdit | LE CHAMP ROSIER |
| C68 | | Interdit | LE CHAMP ROSIER | C139 | | Interdit | LE CHAMP ROSIER |
| C69 | | Interdit | LE CHAMP ROSIER | C143 | | Interdit | LE CHAMP ROSIER |
| C70 | | Interdit | LE CHAMP ROSIER | C144 | | Interdit | LE CHAMP ROSIER |
| C71 | | Interdit | LE CHAMP ROSIER | C145 | | Interdit | LE CHAMP ROSIER |
| C74 | | Interdit | LE CHAMP ROSIER | C146 | | Interdit | LE CHAMP ROSIER |
| C76 | | Interdit | LE CHAMP ROSIER | C147 | | Interdit | LE CHAMP ROSIER |
| C77 | | Interdit | LE CHAMP ROSIER | C148 | | Interdit | LE CHAMP ROSIER |
| C78 | | Interdit | LE CHAMP ROSIER | C150 | | Interdit | LE CHAMP ROSIER |
| C79 | | Interdit | LE CHAMP ROSIER | C152 | | Interdit | LE CHAMP ROSIER |
| C80 | | Interdit | LE CHAMP ROSIER | C153 | | Interdit | LE CHAMP ROSIER |
| C81 | | Interdit | LE CHAMP ROSIER | C155 | | Interdit | HAMEAU DE VILLELONGE |
| C84 | | Interdit | LE CHAMP ROSIER | C156 | | Interdit | HAMEAU DE VILLELONGE |
| C85 | | Interdit | LE CHAMP ROSIER | C157 | | Interdit | HAMEAU DE VILLELONGE |
| C86 | | Interdit | LE CHAMP ROSIER | C159 | | Interdit | HAMEAU DE VILLELONGE |
| C87 | | Interdit | LE CHAMP ROSIER | C161 | | Interdit | HAMEAU DE VILLELONGE |
| C88 | | Interdit | LE CHAMP ROSIER | C162 | | Interdit | HAMEAU DE VILLELONGE |
| C89 | | Interdit | LE CHAMP ROSIER | C164 | | Interdit | HAMEAU DE VILLELONGE |
| C90 | | Interdit | LE CHAMP ROSIER | C165 | | Interdit | HAMEAU DE VILLELONGE |
| C91 | | Interdit | LE CHAMP ROSIER | C166 | | Interdit | HAMEAU DE VILLELONGE |
| C92 | | Interdit | LE CHAMP ROSIER | C167 | | Interdit | HAMEAU DE VILLELONGE |
| C93 | | Interdit | LE CHAMP ROSIER | C169 | | Interdit | HAMEAU DE VILLELONGE |
| C94 | | Interdit | LE CHAMP ROSIER | C170 | | Interdit | HAMEAU DE VILLELONGE |
| C95 | | Interdit | LE CHAMP ROSIER | C171 | | Interdit | HAMEAU DE VILLELONGE |
| C96 | | Interdit | LE CHAMP ROSIER | C172 | | Interdit | HAMEAU DE VILLELONGE |
| C97 | | Interdit | LE CHAMP ROSIER | C173 | | Interdit | HAMEAU DE VILLELONGE |
| C98 | | Interdit | LE CHAMP ROSIER | C175 | | Interdit | HAMEAU DE VILLELONGE |
| C99 | | Interdit | LE CHAMP ROSIER | C178 | | Interdit | HAMEAU DE VILLELONGE |
| C100 | | Interdit | LE CHAMP ROSIER | C180 | | Interdit | HAMEAU DE VILLELONGE |
| C101 | | Interdit | LE CHAMP ROSIER | C181 | | Interdit | HAMEAU DE VILLELONGE |
| C102 | | Interdit | LE CHAMP ROSIER | C184 | | Interdit | HAMEAU DE VILLELONGE |
| C103 | | Interdit | LE CHAMP ROSIER | C186 | | Interdit | HAMEAU DE VILLELONGE |
| C104 | | Interdit | LE CHAMP ROSIER | C187 | | Interdit | HAMEAU DE VILLELONGE |
| C106 | | Interdit | LE CHAMP ROSIER | C188 | | Interdit | HAMEAU DE VILLELONGE |
| C109 | | Interdit | LE CHAMP ROSIER | C190 | | Interdit | LE CHAMP ROSIER |
| C110 | | Interdit | LE CHAMP ROSIER | C193 | | Interdit | HAMEAU DE VILLELONGE |
| C111 | | Interdit | LE CHAMP ROSIER | C194 | | Interdit | HAMEAU DE VILLELONGE |
| C112 | | Interdit | LE CHAMP ROSIER | C195 | | Interdit | HAMEAU DE VILLELONGE |
| C113 | | Interdit | LE CHAMP ROSIER | C196 | | Interdit | HAMEAU DE VILLELONGE |
| C114 | | Interdit | LE CHAMP ROSIER | C197 | | Interdit | HAMEAU DE VILLELONGE |
| C115 | | Interdit | LE CHAMP ROSIER | C198 | | Interdit | HAMEAU DE VILLELONGE |
| C116 | | Interdit | LE CHAMP ROSIER | C199 | | Interdit | HAMEAU DE VILLELONGE |
| C118 | | Interdit | LE CHAMP ROSIER | C200 | | Interdit | HAMEAU DE VILLELONGE |
| C119 | | Interdit | LE CHAMP ROSIER | C201 | | Interdit | HAMEAU DE VILLELONGE |
| C120 | | Interdit | LE CHAMP ROSIER | C202 | | Interdit | HAMEAU DE VILLELONGE |
| C121 | | Interdit | LE CHAMP ROSIER | C203 | | Interdit | HAMEAU DE VILLELONGE |
| C122 | | Interdit | LE CHAMP ROSIER | C204 | | Interdit | HAMEAU DE VILLELONGE |
| C123 | | Interdit | LE CHAMP ROSIER | C205 | | Interdit | HAMEAU DE VILLELONGE |
| C124 | | Interdit | LE CHAMP ROSIER | C207 | | Interdit | HAMEAU DE VILLELONGE |
| C125 | | Interdit | LE CHAMP ROSIER | C208 | | Interdit | HAMEAU DE VILLELONGE |
| C126 | | Interdit | LE CHAMP ROSIER | C209 | | Interdit | HAMEAU DE VILLELONGE |

Annexe : Règlementation des boisements de la commune de SAINT-MICHEL-EN-BEAUMONT

Listing parcellaire

| N° | Cardinalité | Périmètre | Lieu-dit | N° | Cardinalité | Périmètre | Lieu-dit |
|------|-------------|-----------|-----------------------|------|-------------|-----------|----------|
| C210 | | Interdit | HARFAUD DE VILLELONGE | C294 | | Interdit | |
| C213 | | Interdit | HARFAUD DE VILLELONGE | C295 | | Interdit | |
| C214 | | Interdit | HARFAUD DE VILLELONGE | C296 | | Interdit | |
| C215 | | Interdit | HARFAUD DE VILLELONGE | C297 | | Interdit | |
| C216 | | Interdit | HARFAUD DE VILLELONGE | C298 | | Interdit | |
| C217 | | Interdit | HARFAUD DE VILLELONGE | C299 | | Interdit | |
| C218 | | Interdit | HARFAUD DE VILLELONGE | C300 | | Interdit | |
| C219 | | Interdit | HARFAUD DE VILLELONGE | C301 | | Interdit | |
| C220 | | Interdit | HARFAUD DE VILLELONGE | C302 | | Interdit | |
| C221 | | Interdit | HARFAUD DE VILLELONGE | C303 | | Interdit | |
| C222 | | Interdit | HARFAUD DE VILLELONGE | C304 | | Interdit | |
| C223 | | Interdit | HARFAUD DE VILLELONGE | C305 | | Interdit | |
| C224 | | Interdit | HARFAUD DE VILLELONGE | C306 | | Interdit | |
| C225 | | Interdit | HARFAUD DE VILLELONGE | C307 | | Interdit | |
| C226 | | Interdit | HARFAUD DE VILLELONGE | C308 | | Interdit | |
| C227 | | Interdit | HARFAUD DE VILLELONGE | C309 | | Interdit | |
| C228 | | Interdit | HARFAUD DE VILLELONGE | C310 | | Interdit | |
| C229 | | Interdit | HARFAUD DE VILLELONGE | C311 | | Interdit | |
| C230 | | Interdit | HARFAUD DE VILLELONGE | C312 | | Interdit | |
| C231 | | Interdit | HARFAUD DE VILLELONGE | C313 | | Interdit | |
| C232 | | Interdit | HARFAUD DE VILLELONGE | C314 | | Interdit | |
| C233 | | Interdit | HARFAUD DE VILLELONGE | C315 | | Interdit | |
| C234 | | Interdit | HARFAUD DE VILLELONGE | C316 | | Interdit | |
| C235 | | Interdit | HARFAUD DE VILLELONGE | C317 | | Interdit | |
| C236 | | Interdit | HARFAUD DE VILLELONGE | C318 | | Interdit | |
| C237 | | Interdit | HARFAUD DE VILLELONGE | C319 | | Interdit | |
| C238 | | Interdit | HARFAUD DE VILLELONGE | C320 | | Interdit | |
| C239 | | Interdit | HARFAUD DE VILLELONGE | C321 | | Interdit | |
| C240 | | Interdit | HARFAUD DE VILLELONGE | C322 | | Interdit | |
| C241 | | Interdit | HARFAUD DE VILLELONGE | C323 | | Interdit | |
| C242 | | Interdit | HARFAUD DE VILLELONGE | C324 | | Interdit | |
| C243 | | Interdit | HARFAUD DE VILLELONGE | C325 | | Interdit | |
| C244 | | Interdit | HARFAUD DE VILLELONGE | C326 | | Interdit | |
| C245 | | Interdit | HARFAUD DE VILLELONGE | C327 | | Interdit | |
| C246 | | Interdit | HARFAUD DE VILLELONGE | C328 | | Interdit | |
| C247 | | Interdit | HARFAUD DE VILLELONGE | C329 | | Interdit | |
| C248 | | Interdit | HARFAUD DE VILLELONGE | C330 | | Interdit | |
| C249 | | Interdit | HARFAUD DE VILLELONGE | C331 | | Interdit | |
| C250 | | Interdit | HARFAUD DE VILLELONGE | C332 | | Interdit | |
| C251 | | Interdit | HARFAUD DE VILLELONGE | C333 | | Interdit | |
| C252 | | Interdit | HARFAUD DE VILLELONGE | C334 | | Interdit | |
| C253 | | Interdit | HARFAUD DE VILLELONGE | C335 | | Interdit | |
| C254 | | Interdit | HARFAUD DE VILLELONGE | C336 | | Interdit | |
| C255 | | Interdit | HARFAUD DE VILLELONGE | C337 | | Interdit | |
| C256 | | Interdit | HARFAUD DE VILLELONGE | C338 | | Interdit | |
| C257 | | Interdit | HARFAUD DE VILLELONGE | C339 | | Interdit | |
| C258 | | Interdit | HARFAUD DE VILLELONGE | C340 | | Interdit | |
| C259 | | Interdit | HARFAUD DE VILLELONGE | C341 | | Interdit | |
| C260 | | Interdit | HARFAUD DE VILLELONGE | C342 | | Interdit | |
| C261 | | Interdit | HARFAUD DE VILLELONGE | C343 | | Interdit | |
| C262 | | Interdit | HARFAUD DE VILLELONGE | C344 | | Interdit | |
| C263 | | Interdit | HARFAUD DE VILLELONGE | C345 | | Interdit | |
| C264 | | Interdit | HARFAUD DE VILLELONGE | C346 | | Interdit | |
| C265 | | Interdit | HARFAUD DE VILLELONGE | C347 | | Interdit | COGNIERE |
| C266 | | Interdit | HARFAUD DE VILLELONGE | C348 | | Interdit | COGNIERE |
| C267 | | Interdit | HARFAUD DE VILLELONGE | C349 | | Interdit | COGNIERE |
| C268 | | Interdit | HARFAUD DE VILLELONGE | C350 | | Interdit | COGNIERE |
| C269 | | Interdit | HARFAUD DE VILLELONGE | C351 | | Interdit | COGNIERE |
| C270 | | Interdit | HARFAUD DE VILLELONGE | C352 | | Interdit | COGNIERE |
| C271 | | Interdit | HARFAUD DE VILLELONGE | C353 | | Interdit | COGNIERE |
| C272 | | Interdit | HARFAUD DE VILLELONGE | C354 | | Interdit | COGNIERE |
| C273 | | Interdit | HARFAUD DE VILLELONGE | C355 | | Interdit | COGNIERE |
| C274 | | Interdit | HARFAUD DE VILLELONGE | C356 | | Interdit | COGNIERE |
| C275 | | Interdit | HARFAUD DE VILLELONGE | C357 | | Interdit | COGNIERE |
| C276 | | Interdit | HARFAUD DE VILLELONGE | C358 | | Interdit | COGNIERE |
| C277 | | Interdit | HARFAUD DE VILLELONGE | C359 | | Interdit | COGNIERE |
| C278 | | Interdit | HARFAUD DE VILLELONGE | C360 | | Interdit | COGNIERE |
| C279 | | Interdit | HARFAUD DE VILLELONGE | C361 | | Interdit | COGNIERE |
| C280 | | Interdit | HARFAUD DE VILLELONGE | C362 | | Interdit | COGNIERE |
| C281 | | Interdit | HARFAUD DE VILLELONGE | C363 | | Interdit | COGNIERE |
| C282 | | Interdit | HARFAUD DE VILLELONGE | C364 | | Interdit | COGNIERE |
| C283 | | Interdit | HARFAUD DE VILLELONGE | C365 | | Interdit | COGNIERE |
| C284 | | Interdit | HARFAUD DE VILLELONGE | C366 | | Interdit | COGNIERE |
| C285 | | Interdit | HARFAUD DE VILLELONGE | C367 | | Interdit | COGNIERE |
| C286 | | Interdit | HARFAUD DE VILLELONGE | C368 | | Interdit | COGNIERE |
| C287 | | Interdit | HARFAUD DE VILLELONGE | C369 | | Interdit | COGNIERE |
| C288 | | Interdit | HARFAUD DE VILLELONGE | C370 | | Interdit | COGNIERE |
| C289 | | Interdit | HARFAUD DE VILLELONGE | C371 | | Interdit | COGNIERE |
| C290 | | Interdit | HARFAUD DE VILLELONGE | C372 | | Interdit | COGNIERE |
| C291 | | Interdit | HARFAUD DE VILLELONGE | C373 | | Interdit | COGNIERE |
| C292 | | Interdit | HARFAUD DE VILLELONGE | C374 | | Interdit | COGNIERE |
| C293 | | Interdit | HARFAUD DE VILLELONGE | C375 | | Interdit | COGNIERE |

Annexe : Règlementation des boisements de la commune de SAINT-MICHEL-EN-BEAUMONT
Listing parcellaire

| N° | Cardinalité | Périmètre | Lieu-dit | N° | Cardinalité | Périmètre | Lieu-dit |
|------|-------------|-----------|-------------|------|-------------|-----------|------------|
| C371 | | Interdit | DO LAGNIERE | C447 | | Interdit | LE BOUCHET |
| C373 | | Interdit | DO LAGNIERE | C448 | | Interdit | LE BOUCHET |
| C374 | | Interdit | DO LAGNILE | C449 | | Interdit | LE BOUCHET |
| C377 | | Interdit | DO LAGNIERE | C450 | | Interdit | LE BOUCHET |
| C381 | | Interdit | DO LAGNIERE | C451 | | Interdit | LE BOUCHET |
| C382 | | Interdit | DO LAGNIERE | C452 | | Interdit | LE BOUCHET |
| C384 | | Interdit | DO LAGNILE | C453 | | Interdit | LE BOUCHET |
| C385 | | Interdit | DO LAGNIERE | C454 | | Interdit | LE BOUCHET |
| C386 | | Interdit | DO LAGNIERE | C455 | | Interdit | LE BOUCHET |
| C387 | | Interdit | DO LAGNIERE | C456 | | Interdit | LE BOUCHET |
| C388 | | Interdit | DO LAGNILE | C459 | | Interdit | LE BOUCHET |
| C389 | | Interdit | DO LAGNIERE | C466 | | Interdit | LE BOUCHET |
| C390 | | Interdit | DO LAGNIERE | C468 | | Interdit | LE BOUCHET |
| C391 | | Interdit | DO LAGNILE | C487 | | Interdit | LE BOUCHET |
| C392 | | Interdit | DO LAGNIERE | C469 | | Interdit | LE BOUCHET |
| C393 | | Interdit | DO LAGNIERE | C469 | | Interdit | LE BOUCHET |
| C394 | | Interdit | DO LAGNIERE | C470 | | Interdit | LE BOUCHET |
| C396 | | Interdit | DO LAGNILE | C471 | | Interdit | LE BOUCHET |
| C397 | | Interdit | DO LAGNIERE | C475 | | Interdit | LE BOUCHET |
| C400 | | Interdit | DO LAGNIERE | C476 | | Interdit | LE BOUCHET |
| C401 | | Interdit | DO LAGNIERE | C477 | | Interdit | LE BOUCHET |
| C402 | | Interdit | DO LAGNILE | C478 | | Interdit | LE BOUCHET |
| C404 | | Interdit | DO LAGNIERE | C479 | | Interdit | LE BOUCHET |
| C408 | | Interdit | LE BOUCHET | C480 | | Interdit | LE BOUCHET |
| C409 | | Interdit | LE BOUCHET | C481 | | Interdit | LE BOUCHET |
| C410 | | Interdit | LE BOUCHET | C482 | | Interdit | LE BOUCHET |
| C411 | | Interdit | LE BOUCHET | C483 | | Interdit | LE BOUCHET |
| C412 | | Interdit | LE BOUCHET | C484 | | Interdit | LE BOUCHET |
| C413 | | Interdit | LE BOUCHET | C485 | | Interdit | LE BOUCHET |
| C414 | | Interdit | LE BOUCHET | C486 | | Interdit | LE BOUCHET |
| C415 | | Interdit | LE BOUCHET | C487 | | Interdit | LE BOUCHET |
| C416 | | Interdit | LE BOUCHET | C488 | | Interdit | LE BOUCHET |
| C417 | | Interdit | LE BOUCHET | C489 | | Interdit | LE BOUCHET |
| C419 | | Interdit | LE BOUCHET | C493 | | Interdit | LE BOUCHET |
| C420 | | Interdit | LE BOUCHET | C494 | | Interdit | LE BOUCHET |
| C421 | | Interdit | LE BOUCHET | C496 | | Interdit | LE BOUCHET |
| C423 | | Interdit | LE BOUCHET | C497 | | Interdit | LE BOUCHET |
| C424 | | Interdit | LE BOUCHET | C498 | | Interdit | LE BOUCHET |
| C425 | | Interdit | LE BOUCHET | C499 | | Interdit | LE BOUCHET |
| C426 | | Interdit | LE BOUCHET | C500 | | Interdit | LE BOUCHET |
| C427 | | Interdit | LE BOUCHET | C501 | | Interdit | LE BOUCHET |
| C428 | | Interdit | LE BOUCHET | C502 | | Interdit | LE BOUCHET |
| C429 | | Interdit | LE BOUCHET | C503 | | Interdit | LE BOUCHET |
| C430 | | Interdit | LE BOUCHET | C504 | | Interdit | LE BOUCHET |
| C431 | | Interdit | LE BOUCHET | C505 | | Interdit | LE BOUCHET |
| C432 | | Interdit | LE BOUCHET | C506 | | Interdit | LE BOUCHET |
| C433 | | Interdit | LE BOUCHET | C507 | | Interdit | LE BOUCHET |
| C434 | | Interdit | LE BOUCHET | C508 | | Interdit | LE BOUCHET |
| C435 | | Interdit | LE BOUCHET | C509 | | Interdit | LE BOUCHET |
| C436 | | Interdit | LE BOUCHET | C510 | | Interdit | LE BOUCHET |
| C437 | | Interdit | LE BOUCHET | C511 | | Interdit | LE BOUCHET |
| C438 | | Interdit | LE BOUCHET | C512 | | Interdit | LE BOUCHET |
| C439 | | Interdit | LE BOUCHET | C513 | | Interdit | LE BOUCHET |
| C440 | | Interdit | LE BOUCHET | C514 | | Interdit | LE BOUCHET |
| C441 | | Interdit | LE BOUCHET | C515 | | Interdit | LE BOUCHET |
| C442 | | Interdit | LE BOUCHET | C516 | | Interdit | LE BOUCHET |
| C443 | | Interdit | LE BOUCHET | C517 | | Interdit | LE BOUCHET |
| C444 | | Interdit | LE BOUCHET | C518 | | Interdit | LE BOUCHET |
| C445 | | Interdit | LE BOUCHET | C519 | | Interdit | LE BOUCHET |
| C446 | | Interdit | LE BOUCHET | C520 | | Interdit | LE BOUCHET |

Annexe : Règlementation des boisements de la commune de SAINT-MICHEL-EN-BEAUMONT
Listing parcellaire

| N° | Cardinalité | Périmètre | Lieu-dit | N° | Cardinalité | Périmètre | Lieu-dit |
|------|-------------|-----------------------|------------------|------|-------------|-----------------------|------------------|
| C521 | | Interdit | CLOS DU SEF. | C589 | | Interdit | BOIS DES TRENTES |
| C524 | | Interdit | CLOS DU SEF. | C590 | | Interdit | BOIS DES TRENTES |
| C528 | | Interdit | BOIS DES TRENTES | C592 | | Interdit | BOIS DES TRENTES |
| C530 | | Interdit | BOIS DES TRENTES | C593 | | Interdit | BOIS DES TRENTES |
| C533 | | Interdit | BOIS DES TRENTES | C594 | | Interdit | BOIS DES TRENTES |
| C534 | | Reglemente | BOIS DES TRENTES | C595 | | Interdit | BOIS DES TRENTES |
| C536 | | Reglemente reconquete | BOIS DES TRENTES | C596 | | Interdit | BOIS DES TRENTES |
| C537 | | Reglemente reconquete | BOIS DES TRENTES | C597 | | Interdit | BOIS DES TRENTES |
| C538 | | Interdit | BOIS DES TRENTES | C598 | | Interdit | BOIS DES TRENTES |
| C539 | | Interdit | BOIS DES TRENTES | C599 | | Interdit | BOIS DES TRENTES |
| C540 | Centre | Libre | BOIS DES TRENTES | C600 | | Interdit | BOIS DES TRENTES |
| C540 | Sud | Interdit | BOIS DES TRENTES | C601 | | Interdit | BOIS DES TRENTES |
| C540 | Nord | Interdit | BOIS DES TRENTES | C602 | | Interdit | BOIS DES TRENTES |
| C541 | | Libre | BOIS DES TRENTES | C603 | | Interdit | BOIS DES TRENTES |
| C542 | | Libre | BOIS DES TRENTES | C604 | | Libre | BOIS DES TRENTES |
| C543 | | Interdit | BOIS DES TRENTES | C605 | | Libre | BOIS DES TRENTES |
| C544 | | Reglemente reconquete | BOIS DES TRENTES | C606 | | Libre | BOIS DES TRENTES |
| C545 | | Libre | BOIS DES TRENTES | C607 | | Libre | BOIS DES TRENTES |
| C546 | | Libre | BOIS DES TRENTES | C608 | | Libre | BOIS DES TRENTES |
| C547 | | Libre | BOIS DES TRENTES | C609 | | Libre | BOIS DES TRENTES |
| C548 | | Libre | BOIS DES TRENTES | C610 | | Libre | BOIS DES TRENTES |
| C549 | | Libre | BOIS DES TRENTES | C611 | | Libre | BOIS DES TRENTES |
| C550 | | Libre | BOIS DES TRENTES | C612 | | Libre | BOIS DES TRENTES |
| C551 | | Libre | BOIS DES TRENTES | C613 | | Libre | BOIS DES TRENTES |
| C552 | | Libre | BOIS DES TRENTES | C614 | | Libre | BOIS DES TRENTES |
| C553 | | Libre | BOIS DES TRENTES | C615 | | Reglemente reconquete | BOIS DES TRENTES |
| C554 | | Libre | BOIS DES TRENTES | C616 | | Libre | BOIS DES TRENTES |
| C555 | | Libre | BOIS DES TRENTES | C617 | | Libre | BOIS DES TRENTES |
| C556 | | Libre | BOIS DES TRENTES | C618 | | Libre | BOIS DES TRENTES |
| C557 | | Libre | BOIS DES TRENTES | C619 | | Libre | BOIS DES TRENTES |
| C558 | | Libre | BOIS DES TRENTES | C620 | | Libre | BOIS DES TRENTES |
| C559 | | Libre | BOIS DES TRENTES | C621 | | Libre | BOIS DES TRENTES |
| C560 | | Libre | BOIS DES TRENTES | C622 | | Libre | BOIS DES TRENTES |
| C561 | | Libre | BOIS DES TRENTES | C623 | | Libre | BOIS DES TRENTES |
| C562 | | Libre | BOIS DES TRENTES | C624 | | Libre | BOIS DES TRENTES |
| C563 | | Libre | BOIS DES TRENTES | C625 | | Libre | BOIS DES TRENTES |
| C564 | | Libre | BOIS DES TRENTES | C626 | | Libre | BOIS DES TRENTES |
| C565 | | Libre | BOIS DES TRENTES | C627 | | Libre | BOIS DES TRENTES |
| C566 | | Libre | BOIS DES TRENTES | C628 | | Libre | BOIS DES TRENTES |
| C567 | | Libre | BOIS DES TRENTES | C629 | | Libre | BOIS DES TRENTES |
| C568 | | Libre | BOIS DES TRENTES | C630 | | Libre | BOIS DES TRENTES |
| C569 | | Libre | BOIS DES TRENTES | C631 | | Libre | BOIS DES TRENTES |
| C570 | | Libre | BOIS DES TRENTES | C632 | | Libre | BOIS DES TRENTES |
| C571 | | Libre | BOIS DES TRENTES | C633 | | Libre | BOIS DES TRENTES |
| C572 | | Libre | BOIS DES TRENTES | C634 | | Libre | BOIS DES TRENTES |
| C573 | | Libre | BOIS DES TRENTES | C635 | | Libre | BOIS DES TRENTES |
| C574 | | Libre | BOIS DES TRENTES | C636 | | Libre | BOIS DES TRENTES |
| C575 | | Libre | BOIS DES TRENTES | C637 | | Libre | BOIS DES TRENTES |
| C576 | | Libre | BOIS DES TRENTES | C638 | | Libre | BOIS DES TRENTES |
| C577 | | Libre | BOIS DES TRENTES | C639 | | Libre | BOIS DES TRENTES |
| C578 | | Libre | BOIS DES TRENTES | C640 | | Libre | BOIS DES TRENTES |
| C579 | | Libre | BOIS DES TRENTES | C641 | | Libre | BOIS DES TRENTES |
| C580 | | Libre | BOIS DES TRENTES | C642 | | Libre | BOIS DES TRENTES |
| C581 | | Libre | BOIS DES TRENTES | C643 | | Libre | BOIS DES TRENTES |
| C582 | | Libre | BOIS DES TRENTES | C644 | | Libre | BOIS DES TRENTES |
| C583 | | Libre | BOIS DES TRENTES | C645 | | Libre | BOIS DES TRENTES |
| C584 | | Libre | BOIS DES TRENTES | C646 | | Libre | BOIS DES TRENTES |
| C585 | | Libre | BOIS DES TRENTES | C647 | | Libre | BOIS DES TRENTES |
| C586 | | Reglemente reconquete | BOIS DES TRENTES | C648 | | Libre | BOIS DES TRENTES |
| C588 | | Reglemente reconquete | BOIS DES TRENTES | C649 | | Libre | BOIS DES TRENTES |

Annexe : Règlementation des boisements de la commune de SAINT-MICHEL-EN-BEAUMONT

Listing parcellaire

| N° | Cardinalité | Périmètre | Lieu-dit | N° | Cardinalité | Périmètre | Lieu-dit |
|------|-------------|-----------------------|---------------|------|-------------|-----------------------|---------------|
| C650 | | Libre | BOIS ETROITS | C708 | | Reglementa reconquete | LES PROLONGES |
| C651 | | Libre | BOIS ETROITS | C709 | | Libre | LES PROLONGES |
| C652 | | Libre | BOIS ETROITS | C710 | | Reglementa reconquete | LES PROLONGES |
| C653 | | Libre | BOIS ETROITS | C711 | | Libre | LES PROLONGES |
| C654 | | Libre | BOIS ETROITS | C712 | | Libre | LES PROLONGES |
| C655 | | Libre | BOIS ETROITS | C713 | | Reglementa reconquete | LES PROLONGES |
| C656 | | Libre | BOIS ETROITS | C714 | | Reglementa reconquete | LES PROLONGES |
| C657 | | Libre | BOIS ETROITS | C715 | | Reglementa reconquete | LES PROLONGES |
| C658 | | Libre | BOIS ETROITS | C716 | | Reglementa reconquete | LES PROLONGES |
| C659 | | Libre | BOIS ETROITS | C717 | | Reglementa reconquete | LES PROLONGES |
| C660 | | Libre | BOIS ETROITS | C718 | | Reglementa reconquete | LES PROLONGES |
| C661 | | Libre | BOIS ETROITS | C719 | | Reglementa reconquete | LES PROLONGES |
| C662 | | Libre | BOIS ETROITS | C720 | | Reglementa reconquete | LES PROLONGES |
| C663 | | Libre | BOIS ETROITS | C721 | | Interdit | LES PROLONGES |
| C664 | | Libre | BOIS ETROITS | C722 | | Interdit | LES PROLONGES |
| C665 | | Libre | BOIS ETROITS | C723 | | Interdit | LES PROLONGES |
| C666 | | Libre | BOIS ETROITS | C724 | | Interdit | LES PROLONGES |
| C667 | | Libre | BOIS ETROITS | C725 | | Interdit | LES PROLONGES |
| C668 | | Libre | BOIS ETROITS | C726 | | Interdit | LES PROLONGES |
| C669 | | Libre | BOIS ETROITS | C727 | | Interdit | LES PROLONGES |
| C670 | | Libre | BOIS ETROITS | C728 | | Interdit | LES PROLONGES |
| C671 | | Libre | BOIS ETROITS | C729 | | Interdit | LES PROLONGES |
| C672 | | Libre | BOIS ETROITS | C730 | | Interdit | LES PROLONGES |
| C673 | | Libre | BOIS ETROITS | C731 | | Libre | LES PROLONGES |
| C674 | | Libre | BOIS ETROITS | C732 | | Interdit | LES PROLONGES |
| C675 | | Libre | BOIS ETROITS | C733 | | Interdit | LES PROLONGES |
| C676 | | Reglementa reconquete | BOIS ETROITS | C734 | | Interdit | LES PROLONGES |
| C677 | | Reglementa reconquete | BOIS ETROITS | C735 | | Interdit | LES PROLONGES |
| C678 | | Reglementa reconquete | BOIS ETROITS | C736 | | Interdit | LES PROLONGES |
| C679 | | Reglementa reconquete | BOIS ETROITS | C737 | | Interdit | LES PROLONGES |
| C680 | | Reglementa reconquete | BOIS ETROITS | C738 | | Interdit | LES PROLONGES |
| C681 | | Reglementa reconquete | BOIS ETROITS | C739 | | Interdit | LES PROLONGES |
| C682 | | Libre | BOIS ETROITS | C740 | | Interdit | LES PROLONGES |
| C683 | | Libre | BOIS ETROITS | C741 | | Interdit | LES PROLONGES |
| C684 | Ouest | Reglementa reconquete | BOIS ETROITS | C742 | | Interdit | LES PROLONGES |
| C684 | Est | Libre | BOIS ETROITS | C743 | | Interdit | LES PROLONGES |
| C685 | | Libre | LES PROLONGES | C744 | | Interdit | LES PROLONGES |
| C686 | | Libre | LES PROLONGES | C745 | | Interdit | LES PROLONGES |
| C687 | | Libre | LES PROLONGES | C746 | | Interdit | LES PROLONGES |
| C688 | | Libre | LES PROLONGES | C747 | | Interdit | LES PROLONGES |
| C689 | | Libre | LES PROLONGES | C748 | | Interdit | LES PROLONGES |
| C690 | Nord | Libre | LES PROLONGES | C749 | | Interdit | LES PROLONGES |
| C690 | Sud | Libre | LES PROLONGES | C750 | | Reglementa reconquete | LES PROLONGES |
| C691 | | Libre | LES PROLONGES | C751 | | Libre | LES PROLONGES |
| C692 | | Libre | LES PROLONGES | C752 | | Libre | LES PROLONGES |
| C693 | | Libre | LES PROLONGES | C753 | | Libre | LES PROLONGES |
| C694 | | Libre | LES PROLONGES | C754 | | Reglementa reconquete | LES PROLONGES |
| C695 | | Libre | LES PROLONGES | C755 | | Reglementa reconquete | LES PROLONGES |
| C696 | | Libre | LES PROLONGES | C756 | | Libre | LES PROLONGES |
| C697 | | Libre | LES PROLONGES | C757 | | Libre | LES PROLONGES |
| C698 | | Libre | LES PROLONGES | C758 | | Libre | LES PROLONGES |
| C699 | | Libre | LES PROLONGES | C759 | | Libre | LES PROLONGES |
| C700 | | Libre | LES PROLONGES | C760 | | Libre | LES PROLONGES |
| C701 | | Libre | LES PROLONGES | C761 | | Libre | LES PROLONGES |
| C702 | | Libre | LES PROLONGES | C762 | | Libre | LES PROLONGES |
| C703 | | Libre | LES PROLONGES | C763 | | Libre | LES PROLONGES |
| C704 | | Libre | LES PROLONGES | C764 | | Reglementa reconquete | CHOMETTE |
| C705 | | Libre | LES PROLONGES | C765 | | Interdit | CHOMETTE |
| C706 | | Libre | LES PROLONGES | C766 | | Interdit | CHOMETTE |
| C707 | | Reglementa reconquete | LES PROLONGES | C767 | | Libre | CHOMETTE |

Annexe : Règlementation des boisements de la commune de SAINT-MICHEL-EN-BEAUMONT

Listing parcellaire

| N° | Cardinalité | Périmètre | Lieu-dit | N° | Cardinalité | Périmètre | Lieu-dit |
|------|-------------|-----------------------|----------------------|------|-------------|-----------------------|----------------------|
| C768 | | Libre | CHARMETTE | C844 | | Interdit | DERRIERE L'OLAGNIERE |
| C769 | | Reglemente reconquete | CHARMETTE | C845 | | Interdit | DERRIERE L'OLAGNIERE |
| C771 | | Interdit | CHIMLITIL | C846 | | Interdit | DERRIERE L'OLAGNIERE |
| C774 | | Interdit | CHOMETTE | C847 | | Interdit | DERRIERE L'OLAGNIERE |
| C775 | | Interdit | CHARMETTE | C848 | | Interdit | DERRIERE L'OLAGNIERE |
| C777 | | Interdit | CHARMETTE | C849 | | Interdit | DERRIERE L'OLAGNIERE |
| C778 | | Interdit | CHIMLITIL | C850 | | Interdit | DERRIERE L'OLAGNIERE |
| C779 | | Interdit | CHOMETTE | C851 | | Interdit | DERRIERE L'OLAGNIERE |
| C780 | | Interdit | CHARMETTE | C852 | | Interdit | DERRIERE L'OLAGNIERE |
| C781 | | Reglemente reconquete | LES FOULARDS | C855 | | Interdit | DERRIERE L'OLAGNIERE |
| C782 | | Reglemente reconquete | LES FOULARDS | C857 | | Interdit | DERRIERE L'OLAGNIERE |
| C783 | | Interdit | LES FOULARDS | C858 | | Interdit | DERRIERE L'OLAGNIERE |
| C784 | | Interdit | LES FOULARDS | C860 | | Interdit | DERRIERE L'OLAGNIERE |
| C786 | | Reglemente reconquete | LES FOULARDS | C861 | | Interdit | DERRIERE L'OLAGNIERE |
| C789 | | Interdit | LES FOULARDS | C863 | | Interdit | DERRIERE L'OLAGNIERE |
| C790 | | Interdit | LES FOULARDS | C864 | | Interdit | DERRIERE L'OLAGNIERE |
| C791 | | Interdit | LES FOULARDS | C865 | | Interdit | DERRIERE L'OLAGNIERE |
| C792 | | Interdit | LES FOULARDS | C868 | | Interdit | DERRIERE L'OLAGNIERE |
| C793 | | Interdit | LES FOULARDS | C869 | | Interdit | DERRIERE L'OLAGNIERE |
| C794 | | Interdit | LES FOULARDS | C870 | | Interdit | DERRIERE L'OLAGNIERE |
| C795 | | Interdit | LES FOULARDS | C871 | | Interdit | DERRIERE L'OLAGNIERE |
| C796 | | Interdit | LES FOULARDS | C872 | | Interdit | DERRIERE L'OLAGNIERE |
| C797 | | Interdit | LES FOULARDS | C873 | | Reglemente reconquete | DERRIERE L'OLAGNIERE |
| C798 | | Interdit | LES FOULARDS | C874 | | Reglemente reconquete | DERRIERE L'OLAGNIERE |
| C799 | | Interdit | LES FOULARDS | C875 | | Reglemente reconquete | DERRIERE L'OLAGNIERE |
| C800 | | Interdit | LES FOULARDS | C876 | | Interdit | DERRIERE L'OLAGNIERE |
| C801 | | Interdit | LES FOULARDS | C877 | | Interdit | DERRIERE L'OLAGNIERE |
| C802 | | Interdit | DERRIERE L'OLAGNIERE | C878 | | Interdit | DERRIERE L'OLAGNIERE |
| C803 | | Interdit | DERRIERE L'OLAGNIERE | C889 | | Interdit | DERRIERE L'OLAGNIERE |
| C804 | | Interdit | DERRIERE L'OLAGNIERE | C890 | | Interdit | DERRIERE L'OLAGNIERE |
| C811 | | Interdit | DERRIERE L'OLAGNIERE | C891 | | Interdit | DERRIERE L'OLAGNIERE |
| C815 | | Interdit | DERRIERE L'OLAGNIERE | C892 | | Interdit | DERRIERE L'OLAGNIERE |
| C816 | | Interdit | DERRIERE L'OLAGNIERE | C893 | | Interdit | DERRIERE L'OLAGNIERE |
| C817 | | Interdit | DERRIERE L'OLAGNIERE | C894 | | Interdit | DERRIERE L'OLAGNIERE |
| C818 | | Interdit | DERRIERE L'OLAGNIERE | C895 | | Interdit | DERRIERE L'OLAGNIERE |
| C819 | | Interdit | DERRIERE L'OLAGNIERE | C896 | | Interdit | DERRIERE L'OLAGNIERE |
| C820 | | Interdit | DERRIERE L'OLAGNIERE | C897 | | Interdit | DERRIERE L'OLAGNIERE |
| C821 | | Interdit | DERRIERE L'OLAGNIERE | C898 | | Interdit | DERRIERE L'OLAGNIERE |
| C822 | | Interdit | DERRIERE L'OLAGNIERE | C899 | | Reglemente reconquete | DESSOUS LES BOIS |
| C823 | | Interdit | DERRIERE L'OLAGNIERE | C900 | | Reglemente reconquete | DESSOUS LES BOIS |
| C824 | | Interdit | DERRIERE L'OLAGNIERE | C901 | | Libre | DESSOUS LES BOIS |
| C825 | | Interdit | DERRIERE L'OLAGNIERE | C902 | | Interdit | DESSOUS LES BOIS |
| C826 | | Interdit | DERRIERE L'OLAGNIERE | C903 | | Interdit | DESSOUS LES BOIS |
| C827 | | Interdit | DERRIERE L'OLAGNIERE | C904 | | Interdit | DESSOUS LES BOIS |
| C828 | | Interdit | DERRIERE L'OLAGNIERE | C905 | | Interdit | DESSOUS LES BOIS |
| C829 | | Interdit | DERRIERE L'OLAGNIERE | C906 | | Interdit | DESSOUS LES BOIS |
| C830 | | Interdit | DERRIERE L'OLAGNIERE | C907 | | Interdit | DESSOUS LES BOIS |
| C831 | | Interdit | DERRIERE L'OLAGNIERE | C908 | | Interdit | DESSOUS LES BOIS |
| C832 | | Interdit | DERRIERE L'OLAGNIERE | C909 | | Interdit | DESSOUS LES BOIS |
| C833 | | Interdit | DERRIERE L'OLAGNIERE | C910 | | Interdit | DESSOUS LES BOIS |
| C834 | | Interdit | DERRIERE L'OLAGNIERE | C911 | | Interdit | DESSOUS LES BOIS |
| C835 | | Interdit | DERRIERE L'OLAGNIERE | C912 | | Interdit | DESSOUS LES BOIS |
| C836 | | Interdit | DERRIERE L'OLAGNIERE | C913 | | Interdit | DESSOUS LES BOIS |
| C837 | | Interdit | DERRIERE L'OLAGNIERE | C914 | | Interdit | DESSOUS LES BOIS |
| C838 | | Interdit | DERRIERE L'OLAGNIERE | C915 | | Interdit | DESSOUS LES BOIS |
| C839 | | Interdit | DERRIERE L'OLAGNIERE | C916 | | Interdit | DESSOUS LES BOIS |
| C840 | | Interdit | DERRIERE L'OLAGNIERE | C917 | | Interdit | DESSOUS LES BOIS |
| C841 | | Interdit | DERRIERE L'OLAGNIERE | C918 | | Interdit | DESSOUS LES BOIS |
| C842 | | Interdit | DERRIERE L'OLAGNIERE | C919 | | Interdit | DESSOUS LES BOIS |
| C843 | | Interdit | DERRIERE L'OLAGNIERE | C920 | | Interdit | DESSOUS LES BOIS |

Annexe : Règlementation des boisements de la commune de SAINT-MICHEL-EN-BEAUMONT
Listing parcellaire

| N° | Cardinalité | Périmètre | Lieu-dit | N° | Cardinalité | Périmètre | Lieu-dit |
|------|-------------|-----------------------|------------------|-------|-------------|-----------|-----------|
| C921 | | Interdit | DESSOUS LES BOIS | C981 | | Libre | BOIS DEVA |
| C922 | | Interdit | DESSOUS LES BOIS | C982 | | Libre | HUIS DEVA |
| C923 | | Interdit | DESSOUS LES BOIS | C983 | | Libre | BOIS DEVA |
| C924 | | Interdit | DESSOUS LES BOIS | C984 | | Libre | BOIS DEVA |
| C925 | | Interdit | DESSOUS LES BOIS | C985 | | Libre | BOIS DEVA |
| C926 | | Interdit | DESSOUS LES BOIS | C986 | | Libre | HUIS DEVA |
| C927 | | Interdit | DESSOUS LES BOIS | C987 | | Libre | BOIS DEVA |
| C928 | | Interdit | DESSOUS LES BOIS | C988 | | Libre | BOIS DEVA |
| C929 | | Reglemente reconquete | DESSOUS LES BOIS | C989 | | Libre | RUIS DEVA |
| C930 | | Interdit | DESSOUS LES BOIS | C990 | | Libre | HUIS DEVA |
| C931 | | Interdit | DESSOUS LES BOIS | C991 | | Libre | BOIS DEVA |
| C932 | | Interdit | DESSOUS LES BOIS | C992 | | Libre | BOIS DEVA |
| C933 | | Interdit | DESSOUS LES BOIS | C993 | | Libre | RUIS DEVA |
| C934 | | Interdit | DESSOUS LES BOIS | C994 | | Libre | BOIS DEVA |
| C935 | | Reglemente reconquete | DESSOUS LES BOIS | C995 | | Libre | BOIS DEVA |
| C936 | | Interdit | DESSOUS LES BOIS | C996 | | Libre | BOIS DEVA |
| C937 | | Reglemente reconquete | DESSOUS LES BOIS | C997 | | Libre | RUIS DEVA |
| C938 | | Libre | DESSOUS LES BOIS | C998 | | Libre | BOIS DEVA |
| C939 | | Libre | DESSOUS LES BOIS | C999 | | Libre | BOIS DEVA |
| C940 | | Libre | DESSOUS LES BOIS | C1000 | | Libre | BOIS DEVA |
| C941 | | Reglemente reconquete | DESSOUS LES BOIS | C1001 | | Libre | HUIS DEVA |
| C942 | | Reglemente reconquete | DESSOUS LES BOIS | C1002 | | Libre | BOIS DEVA |
| C943 | | Libre | DESSOUS LES BOIS | C1003 | | Libre | BOIS DEVA |
| C944 | | Libre | DESSOUS LES BOIS | C1004 | | Libre | BOIS DEVA |
| C945 | | Libre | DESSOUS LES BOIS | C1005 | | Libre | HUIS DEVA |
| C946 | | Libre | BOIS DEVA | C1006 | | Libre | BOIS DEVA |
| C947 | | Libre | BOIS DEVA | C1007 | | Libre | BOIS DEVA |
| C948 | | Libre | BOIS DEVA | C1008 | | Libre | RUIS DEVA |
| C949 | | Libre | BOIS DEVA | C1009 | | Libre | BOIS DEVA |
| C950 | | Libre | BOIS DEVA | C1010 | | Libre | BOIS DEVA |
| C951 | | Reglemente reconquete | BOIS DEVA | C1011 | | Libre | BOIS DEVA |
| C952 | | Libre | BOIS DEVA | C1012 | | Libre | RUIS DEVA |
| C953 | | Libre | BOIS DEVA | C1013 | | Libre | BOIS DEVA |
| C954 | | Reglemente reconquete | BOIS DEVA | C1014 | | Libre | BOIS DEVA |
| C955 | | Libre | BOIS DEVA | C1015 | | Libre | BOIS DEVA |
| C956 | | Libre | BOIS DEVA | C1016 | | Libre | HUIS DEVA |
| C957 | | Libre | BOIS DEVA | C1017 | | Libre | BOIS DEVA |
| C958 | | Libre | BOIS DEVA | C1018 | | Libre | BOIS DEVA |
| C959 | | Libre | BOIS DEVA | C1019 | | Libre | BOIS DEVA |
| C960 | | Libre | BOIS DEVA | C1020 | | Libre | HUIS DEVA |
| C961 | | Libre | BOIS DEVA | C1021 | | Libre | BOIS DEVA |
| C962 | | Libre | BOIS DEVA | C1022 | | Libre | BOIS DEVA |
| C963 | | Libre | BOIS DEVA | C1023 | | Libre | BOIS DEVA |
| C964 | | Libre | BOIS DEVA | C1024 | | Libre | HUIS DEVA |
| C965 | | Libre | BOIS DEVA | C1025 | | Libre | BOIS DEVA |
| C966 | | Libre | BOIS DEVA | C1026 | | Libre | BOIS DEVA |
| C967 | | Libre | BOIS DEVA | C1027 | | Libre | RUIS DEVA |
| C968 | | Libre | BOIS DEVA | C1028 | | Libre | BOIS DEVA |
| C969 | | Libre | BOIS DEVA | C1029 | | Libre | BOIS DEVA |
| C970 | | Libre | BOIS DEVA | C1030 | | Libre | BOIS DEVA |
| C971 | | Libre | BOIS DEVA | C1031 | | Libre | RUIS DEVA |
| C972 | | Libre | BOIS DEVA | C1032 | | Libre | BOIS DEVA |
| C973 | | Libre | BOIS DEVA | C1033 | | Libre | BOIS DEVA |
| C974 | | Libre | BOIS DEVA | C1034 | | Libre | BOIS DEVA |
| C975 | | Libre | BOIS DEVA | C1035 | | Libre | HUIS DEVA |
| C976 | | Libre | BOIS DEVA | C1036 | | Libre | BOIS DEVA |
| C977 | | Libre | BOIS DEVA | C1037 | | Libre | BOIS DEVA |
| C978 | | Libre | BOIS DEVA | C1038 | | Libre | BOIS DEVA |
| C979 | | Libre | BOIS DEVA | C1039 | | Libre | HUIS DEVA |
| C980 | | Libre | BOIS DEVA | C1040 | | Libre | BOIS DEVA |

Annexe : Règlementation des boisements de la commune de SAINT-MICHEL-EN-BEAUMONT

Listing parcellaire

| N° | Cardinalité | Périmètre | Lieu-dit | N° | Cardinalité | Périmètre | Lieu-dit |
|-------|-------------|-----------|-------------|-------|-------------|-----------------------|---------------------|
| C1041 | | Libre | BOIS DEVANT | C1103 | | Libre | AUX VERNES |
| C1042 | | Libre | BOIS DEVANT | C1104 | | Libre | AUX VERNES |
| C1043 | | Libre | BOIS DEVANT | C1105 | | Libre | AUX VERNES |
| C1044 | | Libre | BOIS DEVANT | C1106 | | Libre | AUX VERNES |
| C1045 | | Libre | BOIS DEVANT | C1107 | | Libre | AUX VERNES |
| C1046 | | Libre | BOIS DEVANT | C1108 | | Libre | AUX VERNES |
| C1047 | | Libre | BOIS DEVANT | C1109 | | Libre | AUX VERNES |
| C1048 | | Libre | BOIS DEVANT | C1110 | | Libre | AUX VERNES |
| C1049 | | Libre | BOIS DEVANT | C1111 | | Libre | AUX VERNES |
| C1050 | | Libre | BOIS DEVANT | C1112 | | Libre | AUX VERNES |
| C1053 | | Libre | BOIS DEVANT | C1113 | | Libre | AUX VERNES |
| C1054 | | Libre | BOIS DEVANT | C1114 | | Libre | AUX VERNES |
| C1055 | | Libre | BOIS DEVANT | C1115 | | Libre | AUX VERNES |
| C1056 | | Libre | BOIS DEVANT | C1116 | | Libre | AUX VERNES |
| C1057 | | Libre | BOIS DEVANT | C1117 | | Reglemente reconquite | AUX VERNES |
| C1058 | | Libre | BOIS DEVANT | C1118 | | Reglemente reconquite | AUX VERNES |
| C1059 | | Libre | BOIS DEVANT | C1119 | | Reglemente reconquite | AUX VERNES |
| C1060 | | Libre | BOIS DEVANT | C1120 | | Reglemente reconquite | AUX VERNES |
| C1061 | | Libre | BOIS DEVANT | C1121 | | Reglemente reconquite | AUX VERNES |
| C1062 | | Libre | BOIS DEVANT | C1122 | | Reglemente reconquite | AUX VERNES |
| C1063 | | Libre | BOIS DEVANT | C1123 | | Reglemente reconquite | AUX VERNES |
| C1064 | | Libre | BOIS DEVANT | C1124 | | Reglemente reconquite | AUX VERNES |
| C1065 | | Libre | BOIS DEVANT | C1125 | | Libre | AUX VERNES |
| C1066 | | Libre | BOIS DEVANT | C1126 | | Libre | AUX VERNES |
| C1067 | | Libre | BOIS DEVANT | C1127 | | Interdit | HAMEAU DE VILLHONGE |
| C1068 | | Libre | BOIS DEVANT | C1131 | | Interdit | LE SERRIL |
| C1069 | | Libre | BOIS DEVANT | C1132 | | Interdit | LE SERRIL |
| C1070 | | Libre | BOIS DEVANT | C1133 | | Interdit | LE SERRIL |
| C1071 | | Libre | BOIS DEVANT | C1134 | | Interdit | LE SERRIL |
| C1072 | | Libre | BOIS DEVANT | C1136 | | Interdit | LE SERRIL |
| C1073 | | Libre | BOIS DEVANT | C1139 | | Interdit | LE SERRIL |
| C1074 | | Libre | BOIS DEVANT | C1143 | | Interdit | LE SERRIL |
| C1075 | | Libre | BOIS DEVANT | C1148 | | Interdit | LES FAYOLLES |
| C1076 | | Libre | BOIS DEVANT | C1149 | | Interdit | LES FAYOLLES |
| C1077 | | Libre | BOIS DEVANT | C1150 | | Interdit | LES FAYOLLES |
| C1078 | | Libre | BOIS DEVANT | C1151 | | Interdit | LES FAYOLLES |
| C1079 | | Libre | BOIS DEVANT | C1152 | | Interdit | LES FAYOLLES |
| C1080 | | Libre | BOIS DEVANT | C1153 | | Interdit | LES FAYOLLES |
| C1081 | | Libre | BOIS DEVANT | C1154 | | Reglemente reconquite | LES FAYOLLES |
| C1082 | | Libre | BOIS DEVANT | C1155 | | Reglemente reconquite | LES FAYOLLES |
| C1083 | | Libre | BOIS DEVANT | C1156 | | Reglemente reconquite | LES FAYOLLES |
| C1084 | | Libre | BOIS DEVANT | C1157 | | Reglemente reconquite | LES FAYOLLES |
| C1085 | | Libre | BOIS DEVANT | C1158 | | Interdit | LES FAYOLLES |
| C1086 | | Libre | BOIS DEVANT | C1159 | | Interdit | LES FAYOLLES |
| C1087 | | Libre | BOIS DEVANT | C1160 | | Interdit | LES FAYOLLES |
| C1088 | | Libre | BOIS DEVANT | C1161 | | Interdit | LES FAYOLLES |
| C1089 | | Libre | BOIS DEVANT | C1162 | | Interdit | LES FAYOLLES |
| C1090 | | Libre | AUX VERNES | C1163 | | Interdit | LES FAYOLLES |
| C1091 | | Libre | AUX VERNES | C1164 | | Interdit | LES FAYOLLES |
| C1092 | | Libre | AUX VERNES | C1165 | | Interdit | LES FAYOLLES |
| C1093 | | Libre | AUX VERNES | C1166 | | Interdit | LES FAYOLLES |
| C1094 | | Libre | AUX VERNES | C1167 | | Interdit | LES FAYOLLES |
| C1095 | | Libre | AUX VERNES | C1168 | | Interdit | LES FAYOLLES |
| C1096 | | Libre | AUX VERNES | C1169 | | Interdit | LES FAYOLLES |
| C1097 | | Libre | AUX VERNES | C1170 | | Interdit | LES FAYOLLES |
| C1098 | | Libre | AUX VERNES | C1171 | | Interdit | LES FAYOLLES |
| C1099 | | Libre | AUX VERNES | C1172 | | Interdit | LES FAYOLLES |
| C1100 | | Libre | AUX VERNES | C1173 | | Interdit | LES FAYOLLES |
| C1101 | | Libre | AUX VERNES | C1174 | | Interdit | LES FAYOLLES |
| C1102 | | Libre | AUX VERNES | C1175 | | Interdit | LES FAYOLLES |

Annexe : Règlementation des boisements de la commune de SAINT-MICHEL-EN-BEAUMONT

Listing parcellaire

| N° | Cardinalité | Périmètre | Lieu-dit | N° | Cardinalité | Périmètre | Lieu-dit |
|-------------|-------------|-----------------------|---------------|-------|-------------|-----------------------|----------------------|
| C1176 | | Interdit | LES FAYOULES | C1235 | | Reglementa reconquete | LES FOINELLES |
| C1177 | | Interdit | LES FAYOULES | C1236 | | Libre | LES FOINELLES |
| C1178 | | Interdit | LES FAYOULES | C1237 | | Reglementa reconquete | LES FOINELLES |
| C1179 | | Interdit | LES FAYOULES | C1238 | | Reglementa reconquete | LES FOINELLES |
| C1180 | | Interdit | LES FAYOULES | C1239 | | Reglementa reconquete | LES FOINELLES |
| C1181 | | Interdit | LES FAYOULES | C1240 | | Interdit | LES FOINELLES |
| C1182 | | Interdit | LES FAYOULES | C1241 | | Reglementa reconquete | LES FOINELLES |
| C1183 | | Interdit | LES FAYOULES | C1242 | | Reglementa reconquete | LES FOINELLES |
| C1184 | | Interdit | LES FAYOULES | C1243 | | Libre | LES FOINELLES |
| C1185 | | Interdit | LES FAYOULES | C1244 | | Libre | LES FOINELLES |
| C1186 | | Interdit | LES FAYOULES | C1245 | | Reglementa reconquete | LES FOINELLES |
| C1187 | | Interdit | LES FAYOULES | C1246 | | Libre | LES FOINELLES |
| C1188 | | Interdit | LES FAYOULES | C1247 | | Libre | LES FOINELLES |
| C1189 | | Interdit | LES FAYOULES | C1248 | | Reglementa | LES FOINELLES |
| C1190 | | Interdit | LES FAYOULES | C1249 | | Libre | LES FOINELLES |
| C1191 | | Interdit | LES FAYOULES | C1250 | | Reglementa | LES FOINELLES |
| C1192 | | Interdit | LES FAYOULES | C1251 | | Libre | LES FOINELLES |
| C1193 | | Interdit | LES FAYOULES | C1252 | | Reglementa | LES FOINELLES |
| C1194 | | Libre | BLACHE LONGE | C1253 | | Reglementa | LES FOINELLES |
| C1195 | | Libre | RIACHE LONGE | C1254 | | Reglementa | LES FOINELLES |
| C1196 | | Libre | RIACHE LONGE | C1255 | | Reglementa | LES FOINELLES |
| C1197 | | Libre | BLACHE LONGE | C1256 | | Reglementa | LES FOINELLES |
| C1198 | | Libre | BLACHE LONGE | C1257 | | Reglementa | LES FOINELLES |
| C1199 | | Libre | RIACHE LONGE | C1258 | | Reglementa | LES FOINELLES |
| C1200 | | Libre | RIACHE LONGE | C1259 | | Reglementa reconquete | LES FOINELLES |
| C1201 | | Libre | BLACHE LONGE | C1260 | | Reglementa reconquete | LES FOINELLES |
| C1202 | | Libre | BLACHE LONGE | C1261 | | Libre | LES FOINELLES |
| C1203 | | Libre | RIACHE LONGE | C1262 | | Libre | LES FOINELLES |
| C1204 | | Libre | BLACHE LONGE | C1263 | | Libre | LES FOINELLES |
| C1205 | | Libre | BLACHE LONGE | C1264 | | Libre | LES FOINELLES |
| C1206 | | Libre | BLACHE LONGE | C1265 | | Interdit | LES FOINELLES |
| C1207 | | Libre | RIACHE LONGE | C1266 | | Interdit | LES FOINELLES |
| C1208 | | Libre | BLACHE LONGE | C1267 | | Interdit | LES FOINELLES |
| C1209 | | Libre | BLACHE LONGE | C1268 | | Libre | LES FOINELLES |
| C1210 | | Libre | RIACHE LONGE | C1269 | | Libre | LES FOINELLES |
| C1211 | | Libre | RIACHE LONGE | C1270 | | Libre | LES FOINELLES |
| C1212 | | Libre | BLACHE LONGE | C1271 | | Libre | LES FOINELLES |
| C1213 | | Libre | BLACHE LONGE | C1272 | | Libre | LES FOINELLES |
| C1214 | | Libre | RIACHE LONGE | C1273 | | Libre | LES FOINELLES |
| C1215 | | Libre | RIACHE LONGE | C1274 | | Libre | LES FOINELLES |
| C1216 | | Libre | BLACHE LONGE | C1275 | | Interdit | LES FOINELLES |
| C1217 | | Libre | BLACHE LONGE | C1276 | | Libre | LES FOINELLES |
| C1218 | | Libre | RIACHE LONGE | C1277 | | Libre | LES FOINELLES |
| C1219 | | Libre | RIACHE LONGE | C1278 | | Libre | LES FOINELLES |
| C1220 | | Libre | BLACHE LONGE | C1279 | | Libre | LES FOINELLES |
| C1221 | | Libre | BLACHE LONGE | C1280 | | Libre | LES FOINELLES |
| C1222 | | Libre | RIACHE LONGE | C1281 | | Libre | LES FOINELLES |
| C1223 | | Libre | BLACHE LONGE | C1282 | | Interdit | HAMEAU DE VILLELONGE |
| C1224 | | Libre | BLACHE LONGE | C1283 | | Libre | BOIS ETROITS |
| C1225 | | Libre | BLACHE LONGE | C1290 | | Interdit | HAMEAU DE VILLELONGE |
| C1226 | | Libre | RIACHE LONGE | C1291 | | Interdit | HAMEAU DE VILLELONGE |
| C1227 | | Libre | BLACHE LONGE | C1293 | | Interdit | CLOS D'ISEL |
| C1228 | | Libre | BLACHE LONGE | C1297 | | Interdit | COGNILPL |
| C1229 | | Libre | RIACHE LONGE | C1298 | | Interdit | COGNIERE |
| C1230 | | Libre | RIACHE LONGE | C1299 | | Interdit | COGNIERE |
| C1231 | | Libre | BLACHE LONGE | C1301 | | Interdit | COGNIERE |
| C1232 | | Interdit | LES FOINELLES | C1302 | | Interdit | COGNILPL |
| C1233 Ouest | | Interdit | LES FOINELLES | C1303 | | Interdit | COGNIERE |
| C1233 Est | | Reglementa reconquete | LES FOINELLES | C1306 | | Interdit | DEFFERE COGNIERE |
| C1234 | | Libre | LES FOINELLES | C1307 | | Interdit | DEFFERE COGNIERE |

Annexe : Règlementation des boisements de la commune de SAINT-MICHEL-EN-BEAUMONT

Listing parcellaire

| N° | Cardinalité | Périmètre | Lieu-dit | N° | Cardinalité | Périmètre | Lieu-dit |
|-------|-----------------------|-----------|----------------------|-------|-----------------------|----------------------|----------|
| C1308 | Interdit | | DERRIERE L'OLAGNIERE | C1443 | Interdit | LE SERRE | |
| C1309 | Interdit | | DERRIERE L'OLAGNIERE | C1445 | Interdit | LE SERRE | |
| C1310 | Interdit | | DERRIERE L'OLAGNIERE | C1446 | Interdit | LE SERRE | |
| C1311 | Interdit | | DERRIERE L'OLAGNIERE | C1447 | Interdit | LE SERRE | |
| C1312 | Interdit | | DERRIERE L'OLAGNIERE | C1449 | Interdit | LE SERRE | |
| C1313 | Interdit | | DERRIERE L'OLAGNIERE | C1450 | Interdit | LE SERRE | |
| C1314 | Interdit | | OLAGNIERE | C1451 | Interdit | LE SERRE | |
| C1315 | Interdit | | OLAGNIERE | C1463 | Interdit | OLAGNIERE | |
| C1316 | Interdit | | OLAGNIERE | C1465 | Interdit | | |
| C1317 | Interdit | | OLAGNIERE | C1466 | Interdit | | |
| C1318 | Interdit | | OLAGNIERE | C1468 | Interdit | LE CHAMP FOSSIER | |
| C1319 | Interdit | | OLAGNIERE | C1469 | Interdit | LE CHAMP FOSSIER | |
| C1320 | Interdit | | OLAGNIERE | C1471 | Interdit | LE CHAMP FOSSIER | |
| C1321 | Interdit | | CLOS DU GIL | C1472 | Interdit | LE CHAMP FOSSIER | |
| C1322 | Interdit | | LE BOUCHET | C1473 | Interdit | LE CHAMP FOSSIER | |
| C1323 | Interdit | | LE BOUCHET | C1475 | Interdit | | |
| C1324 | Interdit | | CLOS DU SE | C1491 | Interdit | HAMEAU DE VILLELONGE | |
| C1325 | Interdit | | CLOS DU GIL | C1492 | Interdit | HAMEAU DE VILLELONGE | |
| C1326 | Interdit | | CLOS DU SE | C1493 | Interdit | HAMEAU DE VILLELONGE | |
| C1327 | Interdit | | CLOS DU SE | C1494 | Interdit | LE CHAMP FOSSIER | |
| C1328 | Interdit | | CLOS DU SE | C1495 | Interdit | HAMEAU DE VILLELONGE | |
| C1328 | Interdit | | CLOS DU GIL | C1496 | Interdit | HAMEAU DE VILLELONGE | |
| C1330 | Interdit | | CLOS DU SE | C1497 | Interdit | HAMEAU DE VILLELONGE | |
| C1331 | Interdit | | CLOS DU SE | C1498 | Interdit | HAMEAU DE VILLELONGE | |
| C1332 | Interdit | | CLOS DU SE | C1499 | Interdit | HAMEAU DE VILLELONGE | |
| C1334 | Reglemente reconquete | | CLOS DU GIL | C1511 | Interdit | LE CHAMP FOSSIER | |
| C1335 | Reglemente reconquete | | LES FOJ RARDS | C1521 | Interdit | HAMEAU DE VILLELONGE | |
| C1336 | Reglemente reconquete | | LES FOJ RARDS | C1522 | Interdit | | |
| C1338 | Reglemente reconquete | | LES FOJ RARDS | C1523 | Libre | LES PROLONGES | |
| C1338 | Reglemente reconquete | | CLOMIL | C1523 | Reglemente reconquete | LES PROLONGES | |
| C1340 | Interdit | | BOIS DES TRENTES | C1524 | Interdit | DERRIERE OLAGNIERE | |
| C1341 | Interdit | | BOIS DES TRENTES | C1525 | Interdit | DERRIERE OLAGNIERE | |
| C1342 | Interdit | | BOIS DES TRENTES | C1526 | Reglemente reconquete | LES SOUS LES DOIS | |
| C1343 | Interdit | | BOIS DES TRENTES | C1534 | Interdit | HAMEAU DE VILLELONGE | |
| C1344 | Interdit | | BOIS DES TRENTES | C1545 | Interdit | DERRIERE OLAGNIERE | |
| C1345 | Interdit | | BOIS DES TRENTES | C1546 | Interdit | DERRIERE OLAGNIERE | |
| C1346 | Reglemente reconquete | | BOIS DES TRENTES | C1548 | Interdit | DERRIERE OLAGNIERE | |
| C1347 | Reglemente reconquete | | BOIS DES TRENTES | C1550 | Interdit | DERRIERE OLAGNIERE | |
| C1348 | Interdit | | BOIS DES TRENTES | C1552 | Interdit | DERRIERE OLAGNIERE | |
| C1352 | Interdit | | BOIS DES TRENTES | C1554 | Interdit | DERRIERE OLAGNIERE | |
| C1361 | Reglemente | | CLOS DU GIL | C1556 | Interdit | DERRIERE OLAGNIERE | |
| C1388 | Interdit | | DERRIERE L'OLAGNIERE | C1559 | Interdit | DERRIERE OLAGNIERE | |
| C1404 | Libre | | BOIS DEVANT | C1560 | Interdit | DERRIERE OLAGNIERE | |
| C1405 | Libre | | BOIS DEVANT | C1563 | Interdit | DERRIERE OLAGNIERE | |
| C1406 | Libre | | BOIS DEVANT | C1564 | Interdit | DERRIERE OLAGNIERE | |
| C1407 | Libre | | BOIS DEVANT | C1571 | Interdit | LE SERRE | |
| C1409 | Interdit | | LE SERRE | C1572 | Interdit | DERRIERE OLAGNIERE | |
| C1411 | Interdit | | | C1573 | Interdit | DERRIERE OLAGNIERE | |
| C1417 | Interdit | | OLAGNIERE | C1576 | Interdit | HAMEAU DE VILLELONGE | |
| C1418 | Interdit | | OLAGNIERE | C1577 | Interdit | LE CHAMP FOSSIER | |
| C1421 | Interdit | | OLAGNIERE | C1578 | Interdit | LE CHAMP FOSSIER | |
| C1422 | Interdit | | OLAGNIERE | C1581 | Interdit | CLOS DU GIL | |
| C1427 | Interdit | | OLAGNIERE | C1583 | Interdit | LE BOUCHET | |
| C1432 | Interdit | | LE SERRE | C1584 | Interdit | LE BOUCHET | |
| C1433 | Interdit | | LE SERRE | C1585 | Interdit | OLAGNIERE | |
| C1434 | Interdit | | LE SERRE | C1586 | Interdit | OLAGNIERE | |
| C1436 | Interdit | | LE SERRE | C1587 | Interdit | OLAGNIERE | |
| C1437 | Interdit | | LE SERRE | C1588 | Interdit | OLAGNIERE | |
| C1438 | Interdit | | LE SERRE | C1589 | Interdit | OLAGNIERE | |
| C1440 | Interdit | | LE SERRE | C1590 | Interdit | HAMEAU DE VILLELONGE | |

Annexe : Règlementation des boisements de la commune de SAINT-MICHEL-EN-BEAUMONT

Listing parcellaire

| N° | Cardinalité | Périmètre | Lieu-dit | N° | Cardinalité | Périmètre | Lieu-dit |
|-------|-------------|-----------------------|----------------------|-------|-------------|-----------|-------------------------|
| C1591 | | Interdit | HARFAU DE VILLELONGE | C1684 | | Interdit | HAMEAU DE VILLELONGE |
| C1592 | | Interdit | LE CHAMP ROSIER | C1685 | | Interdit | CHOMPTIE |
| C1593 | | Interdit | LE CHAMP ROSIER | C1686 | | Interdit | HAMEAU DE VILLELONGE |
| C1595 | | Interdit | CHOMETTE | C1687 | | Interdit | HAMEAU DE VILLELONGE |
| C1600 | | Interdit | LA AGNIERE | C1689 | | Interdit | HAMEAU DE VILLELONGE |
| C1601 | | Interdit | LA AGNIERE | C1690 | | Interdit | HAMEAU DE VILLELONGE |
| C1602 | | Interdit | LE CLOS DU SEL | C1695 | | Interdit | HAMEAU DE VILLELONGE |
| C1605 | | Interdit | LE CLOS DU SEL | C1697 | | Interdit | HAMEAU DE VILLELONGE |
| C1607 | | Reglemente | LA CHEVILLANCE | C1698 | | Interdit | HAMEAU DE VILLELONGE |
| C1608 | | Reglemente reconquete | LA CHEVILLANCE | C1699 | | Interdit | HAMEAU DE VILLELONGE |
| C1608 | | Interdit | LE CLOS DU SEL | C1700 | | Interdit | LES AGNILLER |
| C1610 | | Interdit | LE CLOS DU SEL | C1701 | | Interdit | LE BOUCHET |
| C1611 | | Interdit | LE CLOS DU SEL | C1702 | | Interdit | LE BOUCHET |
| C1612 | | Interdit | LE CHAMP ROSIER | C1703 | | Interdit | LE CLOS DU SEL |
| C1613 | | Interdit | LE CHAMP ROSIER | C1704 | | Interdit | LE CLOS DU SEL |
| C1614 | | Interdit | LE CHAMP ROSIER | C1706 | | Interdit | LE CLOS DU SEL |
| C1615 | | Interdit | LE CHAMP ROSIER | C1708 | | Interdit | HAMEAU DE VILLELONGE |
| C1616 | | Interdit | LE CHAMP ROSIER | C1709 | | Interdit | HAMEAU DE VILLELONGE |
| C1617 | | Interdit | LE CHAMP ROSIER | C1711 | | Interdit | HAMEAU DE VILLELONGE |
| C1618 | | Interdit | LE CHAMP ROSIER | C1713 | | Interdit | HAMEAU DE VILLELONGE |
| C1619 | | Interdit | LE CHAMP ROSIER | C1714 | | Interdit | |
| C1620 | | Interdit | LE CHAMP ROSIER | C1715 | | Interdit | |
| C1621 | | Interdit | LA AGNIERE | C1716 | | Interdit | HAMEAU DE VILLELONGE |
| C1622 | | Interdit | LA AGNIERE | C1717 | | Interdit | HAMEAU DE VILLELONGE |
| C1623 | | Interdit | LE CHAMP ROSIER | C1718 | | Interdit | HAMEAU DE VILLELONGE |
| C1624 | | Interdit | LE CHAMP ROSIER | C1719 | | Interdit | HAMEAU DE VILLELONGE |
| C1625 | | Interdit | LA AGNIERE | C1720 | | Interdit | HAMEAU DE VILLELONGE |
| C1626 | | Interdit | LA AGNIERE | C1721 | | Interdit | HAMEAU DE VILLELONGE |
| C1627 | | Interdit | HAMEAU DE VILLELONGE | C1722 | | Interdit | HAMEAU DE VILLELONGE |
| C1628 | | Interdit | HAMEAU DE VILLELONGE | C1723 | | Interdit | HAMEAU DE VILLELONGE |
| C1629 | | Interdit | LA CHEVILLANCE | C1725 | | Interdit | HAMEAU DE VILLELONGE |
| C1630 | | Interdit | LA CHEVILLANCE | C1726 | | Interdit | HAMEAU DE VILLELONGE |
| C1631 | | Interdit | LE CHAMP ROSIER | C1727 | | Interdit | LES FAYOLLES |
| C1632 | | Interdit | LE CHAMP ROSIER | C1729 | | Interdit | LES FAYOLLES |
| C1633 | | Interdit | LA AGNIERE | C1730 | | Interdit | HAMEAU DE VILLELONGE |
| C1634 | | Interdit | LA AGNIERE | C1732 | | Interdit | LES FAYOLLES |
| C1635 | | Interdit | HAMEAU DE VILLELONGE | C1734 | | Interdit | HAMEAU DE VILLELONGE |
| C1636 | | Interdit | HAMEAU DE VILLELONGE | C1736 | | Interdit | HAMEAU DE VILLELONGE |
| C1637 | | Interdit | LE CHAMP ROSIER | C1738 | | Interdit | HAMEAU DE VILLELONGE |
| C1638 | | Interdit | LE CHAMP ROSIER | C1739 | | Interdit | HAMEAU DE VILLELONGE |
| C1639 | | Interdit | HAMEAU DE VILLELONGE | C1740 | | Interdit | HAMEAU DE VILLELONGE |
| C1640 | | Interdit | HAMEAU DE VILLELONGE | C1741 | | Interdit | HAMEAU DE VILLELONGE |
| C1641 | | Interdit | HAMEAU DE VILLELONGE | C1742 | | Interdit | HAMEAU DE VILLELONGE |
| C1642 | | Interdit | HAMEAU DE VILLELONGE | C1743 | | Interdit | HAMEAU DE VILLELONGE |
| C1643 | | Interdit | HAMEAU DE VILLELONGE | C1744 | | Interdit | HAMEAU DE VILLELONGE |
| C1644 | | Interdit | HAMEAU DE VILLELONGE | C1745 | | Interdit | HAMEAU DE VILLELONGE |
| C1645 | | Interdit | HAMEAU DE VILLELONGE | C1746 | | Interdit | HAMEAU DE VILLELONGE |
| C1646 | | Interdit | HAMEAU DE VILLELONGE | C1748 | | Interdit | LE PERRIERE COLAGNILLER |
| C1650 | | Interdit | HAMEAU DE VILLELONGE | C1753 | | Interdit | LE CHAMP ROSIER |
| C1652 | | Interdit | HAMEAU DE VILLELONGE | C1754 | | Interdit | LE CHAMP ROSIER |
| C1654 | | Interdit | HAMEAU DE VILLELONGE | C1755 | | Interdit | LE CHAMP ROSIER |
| C1655 | | Interdit | HAMEAU DE VILLELONGE | C1756 | | Interdit | LE CHAMP ROSIER |
| C1656 | | Interdit | HAMEAU DE VILLELONGE | D1 | | Interdit | LE CLOS DE L'ALFE |
| C1665 | | Interdit | LA AGNIERE | D2 | | Interdit | LE CLOS DE L'ALFE |
| C1666 | | Interdit | LA AGNIERE | D3 | | Interdit | PRAIRIE DE BEAUCHOUX |
| C1678 | | Interdit | HAMEAU DE VILLELONGE | D4 | | Interdit | PRAIRIE DE BEAUCHOUX |
| C1679 | | Interdit | HAMEAU DE VILLELONGE | D5 | | Interdit | PRAIRIE DE BEAUCHOUX |
| C1680 | | Interdit | HAMEAU DE VILLELONGE | D6 | | Interdit | PRAIRIE DE BEAUCHOUX |
| C1681 | | Reglemente reconquete | CHOMETTE | D7 | | Interdit | PRAIRIE DE BEAUCHOUX |
| C1682 | | Interdit | LE CLOS DU SEL | D8 | | Interdit | PRAIRIE DE BEAUCHOUX |

Annexe : Règlementation des boisements de la commune de SAINT-MICHEL-EN-BEAUMONT

Listing parcellaire

| N° | Cardinalité | Périmètre | Lieu-dit | N° | Cardinalité | Périmètre | Lieu-dit |
|-----|-------------|-----------|----------------------|------|-------------|-----------|-----------------------------|
| D9 | | Interdit | GRAIR.F DE BEAUCHOUX | D69 | | Interdit | COTE BELLE ET JOLI DE PAUMF |
| D10 | | Interdit | GRAIR.F DE BEAUCHOUX | D70 | | Interdit | COTE BOUGE |
| D11 | | Interdit | GRAIR.L DL BEAUCHOUX | D72 | | Interdit | COLLE BOUGE |
| D12 | | Interdit | PPAIR.E DE BEAUCHOUX | D73 | | Interdit | COL NODRY |
| D13 | | Interdit | GRAIR.F DE BEAUCHOUX | D74 | | Interdit | COL NODRY |
| D14 | | Interdit | GRAIR.F DE BEAUCHOUX | D75 | | Interdit | COL NODRY |
| D15 | | Interdit | GRAIR.L DL BEAUCHOUX | D76 | | Interdit | COL NODRY |
| D16 | | Interdit | PPAIR.E DE BEAUCHOUX | D77 | | Interdit | COL NODRY |
| D17 | | Interdit | GRAIR.F DE BEAUCHOUX | D78 | | Interdit | COL NODRY |
| D18 | | Interdit | GRAIR.F DE BEAUCHOUX | D79 | | Interdit | COL NODRY |
| D19 | | Interdit | GRAIR.L DL BEAUCHOUX | D80 | | Interdit | COL NODRY |
| D20 | | Interdit | PPAIR.E DE BEAUCHOUX | D81 | | Interdit | COL NODRY |
| D21 | | Interdit | GRAIR.F DE BEAUCHOUX | D82 | | Interdit | COL NODRY |
| D22 | | Interdit | GRAIR.L DL BEAUCHOUX | D83 | | Interdit | COL NODRY |
| D23 | | Interdit | PPAIR.E DE BEAUCHOUX | D84 | | Interdit | COL NODRY |
| D24 | | Interdit | PPAIR.E DE BEAUCHOUX | D85 | | Interdit | COL NODRY |
| D25 | | Interdit | GRAIR.F DE BEAUCHOUX | D86 | | Interdit | COL NODRY |
| D26 | | Interdit | GRAIR.L DL BEAUCHOUX | D87 | | Interdit | COL NODRY |
| D27 | | Interdit | PPAIR.E DE BEAUCHOUX | D88 | | Interdit | COL NODRY |
| D28 | | Interdit | GRAIR.F DE BEAUCHOUX | D89 | | Interdit | COL NODRY |
| D29 | | Interdit | GRAIR.F DE BEAUCHOUX | D90 | | Interdit | COL NODRY |
| D30 | | Interdit | GRAIR.L DL BEAUCHOUX | D91 | | Interdit | COL NODRY |
| D31 | | Interdit | PPAIR.E DE BEAUCHOUX | D92 | | Interdit | COL NODRY |
| D32 | | Interdit | GRAIR.F DE BEAUCHOUX | D93 | | Interdit | COL NODRY |
| D33 | | Interdit | GRAIR.F DE BEAUCHOUX | D94 | | Interdit | COL NODRY |
| D34 | | Interdit | GRAIR.L DL BEAUCHOUX | D95 | | Interdit | COL NODRY |
| D35 | | Interdit | PPAIR.E DE BEAUCHOUX | D96 | | Interdit | COL NODRY |
| D36 | | Interdit | GRAIR.F DE BEAUCHOUX | D97 | | Interdit | COL NODRY |
| D37 | | Interdit | GRAIR.L DL BEAUCHOUX | D98 | | Interdit | COL NODRY |
| D38 | | Interdit | GRAIR.L DL BEAUCHOUX | D99 | | Interdit | COL NODRY |
| D39 | | Interdit | PPAIR.E DE BEAUCHOUX | D100 | | Interdit | COL NODRY |
| D40 | | Interdit | GRAIR.F DE BEAUCHOUX | D101 | | Interdit | COL NODRY |
| D41 | | Interdit | GRAIR.L DL BEAUCHOUX | D102 | | Interdit | COMUL CHANET |
| D42 | | Interdit | PPAIR.E DE BEAUCHOUX | D103 | | Interdit | COMDC CHANET |
| D43 | | Interdit | GRAIR.F DE BEAUCHOUX | D104 | | Interdit | COMRF CHANET |
| D44 | | Interdit | GRAIR.F DE BEAUCHOUX | D105 | | Interdit | COMHF CHANET |
| D45 | | Interdit | GRAIR.L DL BEAUCHOUX | D106 | | Interdit | COMUL CHANET |
| D46 | | Interdit | PPAIR.E DE BEAUCHOUX | D107 | | Interdit | COMDC CHANET |
| D47 | | Interdit | GRAIR.F DE BEAUCHOUX | D108 | | Interdit | COMRF CHANET |
| D48 | | Interdit | GRAIR.F DE BEAUCHOUX | D109 | | Interdit | COMHF CHANET |
| D49 | | Interdit | GRAIR.L DL BEAUCHOUX | D110 | | Interdit | COMUL CHANET |
| D50 | | Interdit | PPAIR.E DE BEAUCHOUX | D111 | | Interdit | COMBE CHANET |
| D51 | | Interdit | GRAIR.F DE BEAUCHOUX | D112 | | Interdit | COMRF CHANET |
| D52 | | Interdit | GRAIR.F DE BEAUCHOUX | D113 | | Interdit | COMHF CHANET |
| D53 | | Interdit | GRAIR.L DL BEAUCHOUX | D114 | | Interdit | COMUL CHANET |
| D54 | | Interdit | PPAIR.E DE BEAUCHOUX | D115 | | Interdit | COMBE CHANET |
| D55 | | Interdit | GRAIR.F DE BEAUCHOUX | D116 | | Interdit | COMRF CHANET |
| D56 | | Interdit | GRAIR.L DL BEAUCHOUX | D117 | | Interdit | COMUL CHANET |
| D57 | | Interdit | PPAIR.E DE BEAUCHOUX | D118 | | Interdit | COMDC CHANET |
| D58 | | Interdit | PPAIR.E DE BEAUCHOUX | D119 | | Interdit | COMBE CHANET |
| D59 | | Interdit | GRAIR.F DE BEAUCHOUX | D120 | | Interdit | COMRF CHANET |
| D60 | | Interdit | GRAIR.L DL BEAUCHOUX | D121 | | Interdit | COMUL CHANET |
| D61 | | Interdit | PPAIR.E DE BEAUCHOUX | D122 | | Interdit | COMDC CHANET |
| D62 | | Interdit | GRAIR.F DE BEAUCHOUX | D123 | | Interdit | COMRF CHANET |
| D63 | | Interdit | GRAIR.F DE BEAUCHOUX | D124 | | Interdit | COMHF CHANET |
| D64 | | Interdit | GRAIR.L DL BEAUCHOUX | D125 | | Interdit | COMUL CHANET |
| D65 | | Interdit | PPAIR.E DE BEAUCHOUX | D126 | | Interdit | BOIS ETROITS |
| D66 | | Interdit | GRAIR.F DE BEAUCHOUX | D127 | | Libre | BOIS ETROITS |
| D67 | | Interdit | GRAIR.F DE BEAUCHOUX | D128 | | Libre | BOIS ETROITS |
| D68 | | Interdit | GRAIR.L DL BEAUCHOUX | D129 | | Libre | BOIS ETROITS |

Annexe : Règlementation des boisements de la commune de SAINT-MICHEL-EN-BEAUMONT

Listing parcellaire

| N° | Cardinalité | Périmètre | Lieu-dit | N° | Cardinalité | Périmètre | Lieu-dit |
|------|-------------|-----------|------------------------|------|-------------|------------------------|----------|
| D130 | | Libre | BOIS ETROITS | D190 | Interdit | LA RASE ET CLOS COLOMB | |
| D131 | | Libre | BOIS ETROITS | D191 | Interdit | LA RASE ET CLOS COLOMB | |
| D132 | | Libre | BOIS ETROITS | D192 | Interdit | LA RASE ET CLOS COLOMB | |
| D133 | | Libre | BOIS ETROITS | D193 | Interdit | LA RASE ET CLOS COLOMB | |
| D134 | | Libre | BOIS ETROITS | D194 | Interdit | LA RASE ET CLOS COLOMB | |
| D135 | | Libre | BOIS ETROITS | D195 | Interdit | LA RASE ET CLOS COLOMB | |
| D136 | | Libre | BOIS ETROITS | D196 | Interdit | LA RASE ET CLOS COLOMB | |
| D137 | | Libre | BOIS ETROITS | D197 | Interdit | LA RASE ET CLOS COLOMB | |
| D138 | | Libre | BOIS ETROITS | D198 | Interdit | LA RASE ET CLOS COLOMB | |
| D139 | | Libre | BOIS ETROITS | D199 | Interdit | LA RASE ET CLOS COLOMB | |
| D140 | | Libre | BOIS ETROITS | D200 | Interdit | LA RASE ET CLOS COLOMB | |
| D141 | | Libre | BOIS ETROITS | D201 | Interdit | LA RASE ET CLOS COLOMB | |
| D142 | | Libre | BOIS ETROITS | D202 | Interdit | LA RASE ET CLOS COLOMB | |
| D143 | | Libre | BOIS ETROITS | D203 | Interdit | LA RASE ET CLOS COLOMB | |
| D144 | | Libre | BOIS ETROITS | D204 | Interdit | LA RASE ET CLOS COLOMB | |
| D145 | | Libre | BOIS ETROITS | D205 | Interdit | LA RASE ET CLOS COLOMB | |
| D146 | | Libre | BOIS ETROITS | D206 | Interdit | LA RASE ET CLOS COLOMB | |
| D147 | | Libre | BOIS ETROITS | D207 | Libre | LA RASE ET CLOS COLOMB | |
| D148 | | Libre | BOIS ETROITS | D208 | Libre | LA RASE ET CLOS COLOMB | |
| D149 | | Libre | BOIS ETROITS | D209 | Interdit | LA RASE ET CLOS COLOMB | |
| D150 | | Libre | BOIS ETROITS | D210 | Interdit | LA RASE ET CLOS COLOMB | |
| D151 | | Libre | BOIS ETROITS | D211 | Interdit | LA RASE ET CLOS COLOMB | |
| D152 | | Libre | BOIS ETROITS | D212 | Interdit | LA RASE ET CLOS COLOMB | |
| D153 | | Libre | BOIS ETROITS | D213 | Libre | BOIS ETROITS | |
| D154 | | Libre | BOIS ETROITS | | | | |
| D155 | | Libre | BOIS ETROITS | | | | |
| D156 | | Libre | BOIS ETROITS | | | | |
| D157 | | Libre | BOIS ETROITS | | | | |
| D158 | | Libre | BOIS ETROITS | | | | |
| D159 | | Libre | BOIS ETROITS | | | | |
| D160 | | Libre | BOIS ETROITS | | | | |
| D161 | | Libre | BOIS ETROITS | | | | |
| D162 | | Libre | BOIS ETROITS | | | | |
| D163 | | Libre | BOIS ETROITS | | | | |
| D164 | | Libre | BOIS ETROITS | | | | |
| D165 | | Libre | BOIS ETROITS | | | | |
| D166 | | Libre | BOIS ETROITS | | | | |
| D167 | | Libre | BOIS ETROITS | | | | |
| D168 | | Libre | BOIS ETROITS | | | | |
| D169 | | Libre | BOIS ETROITS | | | | |
| D170 | | Libre | BOIS ETROITS | | | | |
| D171 | | Libre | LA RASE ET CLOS COLOMB | | | | |
| D172 | | Libre | LA RASE ET CLOS COLOMB | | | | |
| D173 | | Libre | LA RASE ET CLOS COLOMB | | | | |
| D174 | | Libre | LA RASE ET CLOS COLOMB | | | | |
| D175 | | Libre | LA RASE ET CLOS COLOMB | | | | |
| D176 | | Libre | LA RASE ET CLOS COLOMB | | | | |
| D177 | Interdit | | LA RASE ET CLOS COLOMB | | | | |
| D178 | Interdit | | LA RASE ET CLOS COLOMB | | | | |
| D179 | Interdit | | LA RASE ET CLOS COLOMB | | | | |
| D180 | Interdit | | LA RASE ET CLOS COLOMB | | | | |
| D181 | Interdit | | LA RASE ET CLOS COLOMB | | | | |
| D182 | Interdit | | LA RASE ET CLOS COLOMB | | | | |
| D183 | Interdit | | LA RASE ET CLOS COLOMB | | | | |
| D184 | Interdit | | LA RASE ET CLOS COLOMB | | | | |
| D185 | Interdit | | LA RASE ET CLOS COLOMB | | | | |
| D186 | Interdit | | LA RASE ET CLOS COLOMB | | | | |
| D187 | Interdit | | LA RASE ET CLOS COLOMB | | | | |
| D188 | Interdit | | LA RASE ET CLOS COLOMB | | | | |
| D189 | Interdit | | LA RASE ET CLOS COLOMB | | | | |

Annexe : Règlementation des boisements de la commune de SAINT-MICHEL-EN-BEAUMONT
Listing parcellaire

| N° | Cardinalité | Périmètre | Lieu-dit | N° | Cardinalité | Périmètre | Lieu-dit |
|------|-------------|-----------|-------------------|------|-------------|-----------|-------------|
| A123 | | Interdit | LES GRANDES TAPAS | A183 | | Interdit | LA SCUIT |
| A124 | | Interdit | LES GRANDES TAPAS | A184 | | Interdit | LA SCUIT |
| A125 | | Interdit | LES GRANDES TAPAS | A185 | | Interdit | LA SCUIT |
| A126 | | Interdit | LES GRANDES TAPAS | A186 | | Interdit | LA SCUIT |
| A127 | | Interdit | LES GRANDES TAPAS | A187 | | Interdit | LA SCUIT |
| A128 | | Interdit | LES GRANDES TAPAS | A188 | | Interdit | LA SCUIT |
| A129 | | Interdit | LES GRANDES TAPAS | A189 | | Interdit | LA SCUIT |
| A130 | | Interdit | LES GRANDES TAPAS | A190 | | Interdit | LA SCUIT |
| A131 | | Interdit | LES GRANDES TAPAS | A191 | | Interdit | LA SCUIT |
| A132 | | Interdit | LES GRANDES TAPAS | A192 | | Interdit | LA SCUIT |
| A133 | | Interdit | LES GRANDES TAPAS | A193 | | Interdit | LA SCUIT |
| A134 | | Interdit | LES GRANDES TAPAS | A194 | | Interdit | LA SCUIT |
| A135 | | Interdit | LES GRANDES TAPAS | A195 | | Interdit | LA SCUIT |
| A136 | | Interdit | LES GRANDES TAPAS | A196 | | Interdit | LA SCUIT |
| A137 | | Interdit | LES GRANDES TAPAS | A197 | | Interdit | LA SCUIT |
| A138 | | Interdit | LES GRANDES TAPAS | A198 | | Interdit | B. ACHOLLE |
| A139 | | Interdit | LES GRANDES TAPAS | A199 | | Interdit | B. ACHOLLE |
| A140 | | Interdit | LES GRANDES TAPAS | A200 | | Interdit | B. ACHOLLE |
| A141 | | Interdit | LES GRANDES TAPAS | A201 | | Interdit | B. ACHOLLE |
| A142 | | Interdit | LES GRANDES TAPAS | A202 | | Interdit | B. ACHOLLE |
| A143 | | Interdit | LES RAMAS | A203 | | Interdit | B. ACHOLLE |
| A144 | | Interdit | LES RAMAS | A204 | | Interdit | B. ACHOLLE |
| A145 | | Interdit | LES RAMAS | A205 | | Interdit | B. ACHOLLE |
| A146 | | Interdit | LES RAMAS | A206 | | Interdit | B. ACHOLLE |
| A147 | | Interdit | LES RAMAS | A207 | | Interdit | B. ACHOLLE |
| A148 | | Interdit | LES RAMAS | A208 | | Interdit | B. ACHOLLE |
| A149 | | Interdit | LES RAMAS | A209 | | Interdit | B. ACHOLLE |
| A150 | | Interdit | LES RAMAS | A210 | | Interdit | B. ACHOLLE |
| A151 | | Interdit | LES RAMAS | A211 | | Interdit | B. ACHOLLE |
| A152 | | Interdit | LES RAMAS | A212 | | Interdit | B. ACHOLLE |
| A153 | | Interdit | LES RAMAS | A213 | | Interdit | B. ACHOLLE |
| A154 | | Interdit | LES RAMAS | A214 | | Interdit | B. ACHOLLE |
| A155 | | Interdit | LES RAMAS | A215 | | Interdit | B. ACHOLLE |
| A156 | | Interdit | LES RAMAS | A216 | | Interdit | B. ACHOLLE |
| A157 | | Interdit | LES RAMAS | A217 | | Interdit | B. ACHOLLE |
| A158 | | Interdit | LES RAMAS | A218 | | Interdit | B. ACHOLLE |
| A159 | | Interdit | LES RAMAS | A219 | | Interdit | B. ACHOLLE |
| A160 | | Interdit | LES RAMAS | A220 | | Interdit | B. ACHOLLE |
| A161 | | Interdit | LES RAMAS | A221 | | Interdit | B. ACHOLLE |
| A162 | | Interdit | LES RAMAS | A223 | | Interdit | B. ACHOLLE |
| A163 | | Interdit | LES RAMAS | A224 | | Interdit | B. ACHOLLE |
| A164 | | Interdit | LES RAMAS | A225 | | Interdit | B. ACHOLLE |
| A165 | | Interdit | LES RAMAS | A226 | | Interdit | B. ACHOLLE |
| A166 | | Interdit | LES RAMAS | A227 | | Interdit | B. ACHOLLE |
| A167 | | Interdit | LES RAMAS | A228 | | Interdit | B. ACHOLLE |
| A168 | | Interdit | LES RAMAS | A229 | | Interdit | LA VERRANNE |
| A169 | | Interdit | LES RAMAS | A230 | | Interdit | LA VERRANNE |
| A170 | | Interdit | LES RAMAS | A231 | | Interdit | LA VERRANNE |
| A171 | | Interdit | LES RAMAS | A232 | | Interdit | LA VERRANNE |
| A172 | | Interdit | LES RAMAS | A233 | | Interdit | LA VERRANNE |
| A173 | | Interdit | LA SCUIT | A234 | | Interdit | LA VERRANNE |
| A174 | | Interdit | LA SCUIT | A235 | | Interdit | LA VERRANNE |
| A175 | | Interdit | LA SCUIT | A236 | | Interdit | LA VERRANNE |
| A176 | | Interdit | LA SCUIT | A237 | | Interdit | LA VERRANNE |
| A177 | | Interdit | LA SCUIT | A238 | | Interdit | LA VERRANNE |
| A178 | | Interdit | LA SCUIT | A239 | | Interdit | LA VERRANNE |
| A179 | | Interdit | LA SCUIT | A240 | | Interdit | LA VERRANNE |
| A180 | | Interdit | LA SCUIT | A241 | | Interdit | LA VERRANNE |
| A181 | | Interdit | LA SCUIT | A242 | | Interdit | LA VERRANNE |
| A182 | | Interdit | LA SCUIT | A243 | | Interdit | LA VERRANNE |

Annexe : Règlementation des boisements de la commune de SAINT-MICHEL-EN-BEAUMONT
Listing parcellaire

| N° | Cardinalité | Périmètre | Lieu-dit | N° | Cardinalité | Périmètre | Lieu-dit |
|-----|-------------|-----------|-----------|------|-------------|-----------|------------------|
| A1 | | Libre | LES COTES | A61 | | Interdit | LE CLOS |
| A2 | | Libre | LES COTES | A62 | | Interdit | LE CLOS |
| A3 | | Interdit | LES COTES | A63 | | Interdit | LE CLOS |
| A4 | | Interdit | LES COTES | A64 | | Interdit | LE CLOS |
| A5 | | Libre | LES COTES | A65 | | Interdit | LE CLOS |
| A6 | | Libre | LES COTES | A66 | | Interdit | LE CLOS |
| A7 | | Libre | LES COTES | A67 | | Interdit | LE CLOS |
| A8 | | Interdit | LES COTES | A68 | | Interdit | LE CLOS |
| A9 | | Interdit | LES COTES | A69 | | Interdit | LE CLOS |
| A10 | | Libre | LES COTES | A70 | | Interdit | LE CLOS |
| A11 | | Libre | LES COTES | A71 | | Interdit | LE CLOS |
| A12 | | Libre | LES COTES | A72 | | Interdit | LE CLOS |
| A13 | | Libre | LES COTES | A73 | | Interdit | LE CLOS |
| A14 | | Interdit | LE CLOS | A74 | | Interdit | LE CLOS |
| A15 | | Interdit | LE CLOS | A75 | | Interdit | LE CLOS |
| A16 | | Interdit | LE CLOS | A76 | | Interdit | LE CLOS |
| A17 | | Interdit | LE CLOS | A77 | | Interdit | LE CLOS |
| A18 | | Interdit | LE CLOS | A78 | | Interdit | LE CLOS |
| A19 | | Interdit | LE CLOS | A79 | | Interdit | LE CLOS |
| A20 | | Interdit | LE CLOS | A80 | | Interdit | LES GRANDS TAPAS |
| A21 | | Interdit | LE CLOS | A81 | | Interdit | LES GRANDS TAPAS |
| A22 | | Interdit | LE CLOS | A82 | | Interdit | LES GRANDS TAPAS |
| A23 | | Interdit | LE CLOS | A83 | | Interdit | LES GRANDS TAPAS |
| A24 | | Interdit | LE CLOS | A85 | | Interdit | LES GRANDS TAPAS |
| A25 | | Interdit | LE CLOS | A86 | | Interdit | LES GRANDS TAPAS |
| A26 | | Interdit | LE CLOS | A87 | | Interdit | LES GRANDS TAPAS |
| A27 | | Interdit | LE CLOS | A88 | | Interdit | LES GRANDS TAPAS |
| A28 | | Interdit | LE CLOS | A90 | | Interdit | LES GRANDS TAPAS |
| A29 | | Interdit | LE CLOS | A91 | | Interdit | LES GRANDS TAPAS |
| A30 | | Interdit | LE CLOS | A92 | | Interdit | LES GRANDS TAPAS |
| A31 | | Interdit | LE CLOS | A93 | | Interdit | LES GRANDS TAPAS |
| A32 | | Interdit | LE CLOS | A94 | | Interdit | LES GRANDS TAPAS |
| A33 | | Interdit | LE CLOS | A95 | | Interdit | LES GRANDS TAPAS |
| A34 | | Interdit | LE CLOS | A96 | | Interdit | LES GRANDS TAPAS |
| A35 | | Interdit | LE CLOS | A97 | | Interdit | LES GRANDS TAPAS |
| A36 | | Interdit | LE CLOS | A98 | | Interdit | LES GRANDS TAPAS |
| A37 | | Interdit | LE CLOS | A99 | | Interdit | LES GRANDS TAPAS |
| A38 | | Interdit | LE CLOS | A100 | | Interdit | LES GRANDS TAPAS |
| A39 | | Interdit | LE CLOS | A101 | | Interdit | LES GRANDS TAPAS |
| A40 | | Interdit | LE CLOS | A102 | | Interdit | LES GRANDS TAPAS |
| A41 | | Interdit | LE CLOS | A103 | | Interdit | LES GRANDS TAPAS |
| A42 | | Interdit | LE CLOS | A104 | | Interdit | LES GRANDS TAPAS |
| A43 | | Interdit | LE CLOS | A105 | | Interdit | LES GRANDS TAPAS |
| A44 | | Interdit | LE CLOS | A106 | | Interdit | LES GRANDS TAPAS |
| A45 | | Interdit | LE CLOS | A107 | | Interdit | LES GRANDS TAPAS |
| A46 | | Interdit | LE CLOS | A108 | | Interdit | LES GRANDS TAPAS |
| A47 | | Interdit | LE CLOS | A109 | | Interdit | LES GRANDS TAPAS |
| A48 | | Interdit | LE CLOS | A110 | | Interdit | LES GRANDS TAPAS |
| A49 | | Interdit | LE CLOS | A111 | | Interdit | LES GRANDS TAPAS |
| A50 | | Interdit | LE CLOS | A112 | | Interdit | LES GRANDS TAPAS |
| A51 | | Interdit | LE CLOS | A113 | | Interdit | LES GRANDS TAPAS |
| A52 | | Interdit | LE CLOS | A114 | | Interdit | LES GRANDS TAPAS |
| A53 | | Interdit | LE CLOS | A115 | | Interdit | LES GRANDS TAPAS |
| A54 | | Interdit | LE CLOS | A116 | | Interdit | LES GRANDS TAPAS |
| A55 | | Interdit | LE CLOS | A117 | | Interdit | LES GRANDS TAPAS |
| A56 | | Interdit | LE CLOS | A118 | | Interdit | LES GRANDS TAPAS |
| A57 | | Interdit | LE CLOS | A119 | | Interdit | LES GRANDS TAPAS |
| A58 | | Interdit | LE CLOS | A120 | | Interdit | LES GRANDS TAPAS |
| A59 | | Interdit | LE CLOS | A121 | | Interdit | LES GRANDS TAPAS |
| A60 | | Interdit | LE CLOS | A122 | | Interdit | LES GRANDS TAPAS |



**EXTRAIT DES DELIBERATIONS
DE LA COMMISSION PERMANENTE**

Séance du 28 avril 2023

DOSSIER N° 2023 CP04 B 16 24

Objet : **Approbation de la réglementation des boisements de la commune de La Salle-en-Beaumont**

Politique : **Agriculture**

Le vendredi 28 avril 2023 à 11h00, la commission permanente du Conseil départemental de l'Isère s'est réunie à l'Hôtel du Département sur la convocation et sous la présidence de M. Jean-Pierre Barbier, Président du Conseil départemental.

Présents : M. Thierry Badouard, M. Jean-Pierre Barbier, M. Franck Benhamou, M. Daniel Besson, M. Simon Billouet, Mme Mireille Blanc-Voutier, M. Olivier Bonnard, M. Christophe Borg, Mme Anne-Sophie Chardon, M. Christophe Charles, M. Vincent Chriqui, Mme Pauline Couvent, M. Jérôme Cucarollo, M. Patrick Curtaud, Mme Claire Debost, Mme Amandine Demore, Mme Imen De Smedt, M. Gérard Dezempte, M. Michel Doffagne, Mme Céline Dolgopyatoff Burlet, Mme Isabelle Dugua, M. Robert Durantou, Mme Martine Faïta, Mme Nathalie Faure, Mme Françoise Gerbier, Mme Anne Gérin, Mme Amandine Germain, Mme Amélie Girerd, Mme Christelle Grangeot, Mme Annick Guichard, Mme Joëlle Hours, Mme Éléonore Kazazian-Balestas, Mme Martine Kohly, M. Franck Longo, Monsieur Cyrille Madinier, M. Roger Marcel, Mme Sandrine Martin-Grand, Mme Annick Merle, Mme Isabelle Mugnier, M. Fabien Mulyk, M. Jean Papadopulo, M. Bernard Perazio, M. Julien Polat, Mme Annie Pourtier, Mme Frédérique Puissat, M. David Queiros, Mme Marie Questiaux, M. Fabien Rajon, Mme Sophie Romera, Mme Catherine Simon, M. Gilles Strappazzon, M. Christophe Suszylo, , Mme Aurélie Vernay

Représentés : Mme Delphine Hartmann donne pouvoir à M. Fabien Rajon, M. Damien Michallet donne pouvoir à Mme Aurélie Vernay, M. Christophe Revil donne pouvoir à M. Roger Marcel, M. André Vallini donne pouvoir à M. Gilles Strappazzon

Absent : M. Pierre-Didier Tchétché

Programme : Aménagement foncier
Opération : Actions foncières

Service instructeur : DAM/AFO

Sans incidence financière

Répartition de subvention

| | | | | |
|------------------------------------|-------|-------|-------|-------|
| Imputations | | | | |
| Montant budgété | | | | |
| Montant déjà réparti | | | | |
| Montant de la présente répartition | | | | |
| Solde à répartir | | | | |

Programmation de travaux

| | | | | |
|------------------------------------|-------|-------|-------|-------|
| Imputations | | | | |
| Montant budgété | | | | |
| Montant déjà réparti | | | | |
| Montant de la présente répartition | | | | |
| Solde à répartir | | | | |

Conventions, contrats, marchés

| | | | | |
|-------------|-------|-------|-------|-------|
| Imputations | | | | |
|-------------|-------|-------|-------|-------|

Autres (à préciser)

**EXTRAIT DES DELIBERATIONS
DE LA COMMISSION PERMANENTE**

Séance du 28 avril 2023

DOSSIER N° 2023 CP04 B 16 24

Numéro provisoire : 4952 - Code matière : 9.2

Délégation de la commission permanente (*références délégation - articles*) : Patrimoine foncier
- lancer et mettre en œuvre les procédures d'aménagement foncier listées à l'article L.121-1
du Code rural et de la pêche maritime et autoriser l'institution de commissions communales ou
intercommunales d'aménagement foncier dans les conditions définies par l'article L. 121-2 du
Code rural et de la pêche maritime.

Acte réglementaire ou à publier : Oui

Dépôt en Préfecture le : 02-05-2023

Exécutoire le : 02-05-2023

Publication le : 02-05-2023

DELIBERATION DE LA COMMISSION PERMANENTE

La commission permanente,

Vu le rapport du Président N°2023 CP04 B 16 24,

Vu l'avis de la Commission Développement, tourisme, environnement, montagne, forêt, agriculture,

Vu la loi n°2005-157 du 23 février 2005 relative au développement des territoires ruraux et son décret d'application n°2006-394 du 30 mars 2006 ;

Vu les dispositions du Titre II du Livre 1^{er} du Code rural et de la pêche maritime relatif à l'aménagement foncier, notamment les dispositions des articles L.126-1, L.126-2 et R.126-1 à R.126-11 ;

Vu la délibération de cadrage adoptée par l'assemblée départementale en date du 13 mars 2015 ;

Vu le projet de réglementation des boisements proposé par la commission intercommunale d'aménagement foncier (CIAF) de La Salle-en-Beaumont, Saint-Michel-en-Beaumont et Saint-Laurent-en-Beaumont dans sa séance du 9 juin 2021 et approuvé par la commission permanente du Conseil département de l'Isère lors de sa séance du 17 septembre 2021 ;

Vu le rapport et les conclusions du commissaire enquêteur en date du 21 juin 2022 ;

Vu l'avis de la Commune de La Salle-en-Beaumont en date du 2 janvier 2023, l'avis tacite du Centre régional de la propriété forestière Auvergne-Rhône-Alpes, l'avis de la Chambre départementale d'agriculture en date du 5 septembre 2022, et de la Communauté de communes de la Matheysine en date du 10 octobre 2022 ;

Vu la délibération du Conseil départemental en date du 24 juin 2022 relative à la délégation à la commission permanente pour la mise en œuvre des procédures d'aménagement foncier ;

DECIDE

Article 1 : Périmètres

L'ensemble du territoire communal est divisé en trois périmètres :

- Un périmètre libre (en vert sur la carte) : il n'y a pas de prescription dans le périmètre libre au titre de la réglementation des boisements. Toute plantation doit respecter les distances de recul prévues par l'article 671 du Code civil.
- Un périmètre interdit (en rouge sur la carte) : tous semis, plantations et replantations après coupe rase d'essences forestières, sont interdits.

- Deux types de périmètres réglementés :
 - un périmètre réglementé 1 (en jaune sur la carte).
 - un périmètre réglementé 2 dit de « reconquête agricole » (en orange sur la carte).

Au sein de ces deux périmètres réglementés, se distinguant par la nature et la temporalité des enjeux, les semis, plantations ou replantations après coupe rase d'essences forestières pourront être autorisés avec l'obligation de respecter les distances de recul suivantes :

- Par rapport aux fonds agricoles voisins non boisés : la distance minimale de recul à respecter, lorsque le fonds voisin est une parcelle agricole, devra être de 12 mètres par rapport à la limite de parcelle.
- Par rapport à la voirie publique : la distance de recul à respecter est de 2 mètres par rapport à la limite de voirie du domaine public routier, hors chemins ruraux. Les distances de recul

pouvant être appliquées vis-à-vis des chemins ruraux ne relèvent pas de la réglementation des boisements, mais des articles D.161-22 et D.161-24 du Code rural et de la pêche maritime.

- Par rapport aux habitations et établissements recevant du public : en cas de nouveau boisement et lorsque le fonds voisin est une habitation ou une zone de loisirs, la distance minimale de recul devra être de 30 mètres par rapport au mur de l'habitation (et à minima 2 mètres par rapport à la limite de la parcelle).
- Par rapport aux habitations et établissements recevant du public : en cas de reboisement et lorsque le fonds voisin est une habitation ou une zone de loisirs, la distance minimale de recul devra être de 6 mètres par rapport à la limite de la parcelle.
- Par rapport aux berges d'un cours d'eau : la distance minimale de recul à respecter devra être de 4 mètres par rapport au sommet des berges du cours d'eau et de 24 mètres par rapport à l'axe d'un cours d'eau divaguant.

Si le fonds voisin est déjà boisé, la distance de recul est de 2 mètres minimum. Les distances de recul s'appliqueront dans les deux périmètres réglementés, quelles que soient les essences forestières.

A l'issue de la durée de validité du périmètre interdit, soit 15 ans, l'ensemble des parcelles incluses dans ce périmètre basculera de facto en périmètre réglementé 1. Les semis, plantations ou replantations après coupe rase d'essences forestières y seront autorisés avec l'obligation de respecter les distances de recul précisées ci-dessus.

Les périmètres réglementés sont valables jusqu'à la révision de la réglementation des boisements.

La liste des parcelles cadastrales concernées par les différents périmètres ainsi qu'une carte de ces périmètres sont présentées en pages suivantes.

Dans tous les périmètres, l'entretien des bandes de recul est à la charge du propriétaire.

Article 2 : Eléments exclus de la réglementation

Conformément à la délibération de cadrage adoptée par l'assemblée départementale du 13 mai 2015, les éléments suivants sont exclus de la réglementation des boisements :

- les habitations et les parcs ou jardins attenants cadastrés comme tels ;
- les vergers ;
- les haies champêtres (haies libres, haies taillées, petits brise-vent) implantées en limite de parcelle ou selon la topographie (lutte contre l'érosion) ;
- les arbres isolés ;
- les pépinières pour les exploitations inscrites au centre de formalités des entreprises agricoles ;
- les ripisylves d'une largeur inférieure à 20 mètres, existantes ou à créer avec des essences adaptées aux milieux alluviaux ;
- les plantations anti-congères, les alignements et les plantations réalisées dans le cadre d'un aménagement foncier (inter)communal ou dans le cadre d'un projet public (ou associatif) d'intérêt collectif ;
- les plantations d'arbres (essences forestières ou non) dans le cadre de systèmes agroforestiers.

La plantation d'arbres agroforestiers doit pouvoir être réalisée :

- soit par un propriétaire foncier qui souhaite orienter et valoriser son foncier agricole dans le cadre de systèmes agroforestiers. A condition pour lui de s'engager, dans le cadre d'un bail rural, à mettre les terrains concernés à disposition d'un exploitant agricole ou d'être lui-même un exploitant agricole ;
- soit par un exploitant agricole, locataire en place, avec accord du propriétaire pour la réalisation de la plantation d'arbres agroforestiers.

Dans tous les cas, la plantation d'arbres (<200 unités/ha) doit s'accompagner d'une mise en valeur agricole des parcelles. La non culture ou le non pâturage pendant 3 années consécutives est considérée comme le non-respect de cette obligation. L'exploitation sera donc faite :

- soit par un exploitant agricole propriétaire du terrain ;
- soit par un exploitant agricole dans le cadre d'une location de parcelles agroforestières (rédaction du bail) : c'est à dire que le propriétaire plante les arbres et donne à bail son terrain à un exploitant ;
- soit par un exploitant agricole déjà en place sur du foncier dont il n'est pas propriétaire (plantation pour son compte) avec accord du propriétaire pour plantation.

Les plantations d'essences forestières dans des systèmes agroforestiers doivent respecter, en périmètres réglementés et en périmètre interdit, les distances de plantation par rapport aux fonds voisins prévues pour les périmètres réglementés.

Article 3 : Sapins de Noël

Les semis, plantations ou replantations de sapins de Noël ne sont pas soumis aux interdictions et réglementations des boisements. Cependant, tous semis, plantations ou replantations de sapins de Noël restent soumis à déclaration auprès du Département à partir d'un formulaire ad hoc (article R.126-8-1 du Code rural et de la pêche maritime).

Article 4 : Replantation après coupe rase

Les interdictions ou réglementation après coupes rases ne peuvent s'appliquer qu'à des parcelles isolées ou à des parcelles rattachées à un massif d'une superficie inférieure à 0,5 hectare pour les forêts alluviales et ripisylves de plus de 20 mètres de large ou 4 hectares pour tous les autres peuplements. Cette mesure ne concerne que les parcelles boisées incluses dans les périmètres interdits ou réglementés.

| périmètre interdit pour les massifs d'une surface inférieure à : | | périmètres réglementés pour les massifs d'une surface inférieure à : | |
|---|---|---|---|
| 0,5 ha pour les forêts alluviales et ripisylves ¹ | 4 ha pour les autres massifs ou parcelles boisées isolées | 0,5 ha pour les forêts alluviales et ripisylves ¹ | 4 ha pour les autres massifs ou parcelles boisées isolées |
| Après une coupe rase, on ne replante pas | | Après une coupe rase, on peut replanter en respectant les distances de recul | |

Quel que soit le périmètre, la reconstitution des boisements après coupe rase ne peut être interdite lorsque les boisements sont classés à conserver ou à protéger en application de l'article L.130-1 du Code de l'urbanisme. De même, s'agissant d'une servitude d'urbanisme empêchant tout changement du mode d'affectation des sols ou tout mode d'occupation des sols de nature à compromettre la conservation, la protection ou la création de boisements ; la présente réglementation prévoit pour certaines parcelles leur classement en périmètres interdit ou réglementé, une fois le document d'urbanisme révisé et, le cas échéant, l'autorisation de défricher accordée.

Enfin, en cas de divergence entre la cartographie et l'état parcellaire, la cartographie prévaut.

Article 5 : Procédure

Tout propriétaire qui veut procéder à des semis, plantations et replantations d'essences forestières au sein d'un des périmètres réglementés doit demander l'autorisation préalable auprès du Département, par l'intermédiaire et après avis du Maire de La Salle-en-Beaumont, à partir d'un imprimé disponible en mairie ou au Département.

En cas de non réponse à l'expiration d'un délai de 3 mois, le demandeur peut procéder au semis, à la plantation ou replantation envisagé pendant 5 ans à compter de cette date.

Article 6 : Approbation et diffusion

La présente délibération sera affichée pendant quinze jours au moins en mairie de La Salle-en-Beaumont et fera l'objet d'un avis publié dans un journal local diffusé dans tout le département. Elle sera insérée au recueil des actes administratifs du Département.

La réglementation des boisements sera exécutoire, et les mesures transitoires édictées par délibération de la commission permanente du Conseil départemental en date du 24 avril 2020 seront caduques, après les dernières mesures de publicité.

La Directrice générale des services du Département de l'Isère et le Maire de la commune de La Salle-en-Beaumont sont chargés, chacun en ce qui le concerne, de l'exécution de la présente délibération.

Article 7 : Recours

La présente délibération peut être contestée dans un délai de deux mois à compter de sa publication. Un tel recours contentieux devra être déposé devant le Tribunal administratif de Grenoble, sis 2, place de Verdun - 38000 Grenoble. Dans ce même délai, la présente délibération pourra également être l'objet d'un recours gracieux auprès de Monsieur le Président du Conseil départemental de l'Isère, cette démarche suspendant le délai du recours contentieux.

[1] Ripisylves de plus de 20 mètres de large

Pour (57) : M. Thierry Badouard, M. Jean-Pierre Barbier, M. Franck Benhamou, M. Daniel Besson, M. Simon Billouet, Mme Mireille Blanc-Voutier, M. Olivier Bonnard, M. Christophe Borg, Mme Anne-Sophie Chardon, M. Christophe Charles, M. Vincent Chriqui, Mme Pauline Couvent, M. Jérôme Cucarollo, M. Patrick Curtaud, Mme Claire Debost, Mme Amandine Demore, Mme Imen De Smedt, M. Gérard Dezempte, M. Michel Doffagne, Mme Céline Dolgopyatoff Burlet, Mme Isabelle Dugua, M. Robert Duranton, Mme Martine Faïta, Mme Nathalie Faure, Mme Françoise Gerbier, Mme Anne Gérin, Mme Amandine Germain, Mme Amélie Girerd, Mme Christelle Grangeot, Mme Annick Guichard, Mme Delphine Hartmann, Mme Joëlle Hours, Mme Éléonore Kazazian-Balestas, Mme Martine Kohly, M. Franck Longo, Monsieur Cyrille Madinier, M. Roger Marcel, Mme Sandrine Martin-Grand, Mme Annick Merle, M. Damien Michallet, Mme Isabelle Mugnier, M. Fabien Mulyk, M. Jean Papadopulo, M. Bernard Perazio, M. Julien Polat, Mme Annie Pourtier, Mme Frédérique

Puissat, M. David Queiros, Mme Marie Questiaux, M. Fabien Rajon, M. Christophe Revil, Mme Sophie Romera, Mme Catherine Simon, M. Gilles Strappazzon, M. Christophe Suszylo, M. André Vallini, Mme Aurélie Vernay

Adopté à l'unanimité

Pour extrait conforme,

Le Président,

A handwritten signature in black ink, consisting of several overlapping, sweeping strokes that form a stylized, somewhat abstract shape. The signature is positioned to the right of the text 'Le Président,' and above the name 'Jean-Pierre Barbier'.

Jean-Pierre Barbier

Réglementation des boisements – commune de La Salle-en-Beaumont

Article 1 : Périmètres

L'ensemble du territoire communal est divisé en trois périmètres :

- Un périmètre libre (en vert sur la carte) : il n'y a pas de prescription dans le périmètre libre au titre de la réglementation des boisements. Toute plantation doit respecter les distances de recul prévues par l'article 671 du Code civil.
- Un périmètre interdit (en rouge sur la carte) : tous semis, plantations et replantations après coupe rase d'essences forestières, sont interdits.
- Deux types de périmètres réglementés :
 - un périmètre réglementé 1 (en jaune sur la carte).
 - un périmètre réglementé 2 dit de « reconquête agricole » (en orange sur la carte).

Au sein de ces deux périmètres réglementés, se distinguant par la nature et la temporalité des enjeux, les semis, plantations ou replantations après coupe rase d'essences forestières pourront être autorisés avec l'obligation de respecter les distances de recul suivantes :

- Par rapport aux fonds agricoles voisins non boisés : la distance minimale de recul à respecter, lorsque le fonds voisin est une parcelle agricole, devra être de 12 mètres par rapport à la limite de parcelle.
- Par rapport à la voirie publique : la distance de recul à respecter est de 2 mètres par rapport à la limite de voirie du domaine public routier, hors chemins ruraux. Les distances de recul pouvant être appliquées vis-à-vis des chemins ruraux ne relèvent pas de la réglementation des boisements, mais des articles D.161-22 et D.161-24 du Code rural et de la pêche maritime.
- Par rapport aux habitations et établissements recevant du public : en cas de nouveau boisement et lorsque le fonds voisin est une habitation ou une zone de loisirs, la distance minimale de recul devra être de 30 mètres par rapport au mur de l'habitation (et à minima 2 mètres par rapport à la limite de la parcelle).
- Par rapport aux habitations et établissements recevant du public : en cas de reboisement et lorsque le fonds voisin est une habitation ou une zone de loisirs, la distance minimale de recul devra être de 6 mètres par rapport à la limite de la parcelle.
- Par rapport aux berges d'un cours d'eau : la distance minimale de recul à respecter devra être de 4 mètres par rapport au sommet des berges du cours d'eau et de 24 mètres par rapport à l'axe d'un cours d'eau divaguant.

Si le fonds voisin est déjà boisé, la distance de recul est de 2 mètres minimum. Les distances de recul s'appliqueront dans les deux périmètres réglementés, quelles que soient les essences forestières.

A l'issue de la durée de validité du périmètre interdit, soit 15 ans, l'ensemble des parcelles incluses dans ce périmètre basculera de facto en périmètre réglementé 1. Les semis, plantations ou replantations après coupe rase d'essences forestières y seront autorisés avec l'obligation de respecter les distances de recul précisées ci-dessus.

Les périmètres réglementés sont valables jusqu'à la révision de la réglementation des boisements.

La liste des parcelles cadastrales concernées par les différents périmètres ainsi qu'une carte de ces périmètres sont présentées en pages suivantes.

Dans tous les périmètres, l'entretien des bandes de recul est à la charge du propriétaire.

Article 2 : Eléments exclus de la réglementation

Conformément à la délibération de cadrage adoptée par l'assemblée départementale du 13 mai 2015, les éléments suivants sont exclus de la réglementation des boisements :

- les habitations et les parcs ou jardins attenants cadastrés comme tels ;
- les vergers ;
- les haies champêtres (haies libres, haies taillées, petits brise-vent) implantées en limite de parcelle ou selon la topographie (lutte contre l'érosion) ;
- les arbres isolés ;
- les pépinières pour les exploitations inscrites au centre de formalités des entreprises agricoles ;
- les ripisylves d'une largeur inférieure à 20 mètres, existantes ou à créer avec des essences adaptées aux milieux alluviaux ;
- les plantations anti-congères, les alignements et les plantations réalisées dans le cadre d'un aménagement foncier (inter)communal ou dans le cadre d'un projet public (ou associatif) d'intérêt collectif ;
- les plantations d'arbres (essences forestières ou non) dans le cadre de systèmes agroforestiers. La plantation d'arbres agroforestiers doit pouvoir être réalisée :
 - soit par un propriétaire foncier qui souhaite orienter et valoriser son foncier agricole dans le cadre de systèmes agroforestiers. A condition pour lui de s'engager, dans le cadre d'un bail rural, à mettre les terrains concernés à disposition d'un exploitant agricole ou d'être lui-même un exploitant agricole ;
 - soit par un exploitant agricole, locataire en place, avec accord du propriétaire pour la réalisation de la plantation d'arbres agroforestiers.

Dans tous les cas, la plantation d'arbres (<200 unités/ha) doit s'accompagner d'une mise en valeur agricole des parcelles. La non culture ou le non pâturage pendant 3 années consécutives est considérée comme le non-respect de cette obligation. L'exploitation sera donc faite :

- soit par un exploitant agricole propriétaire du terrain ;
- soit par un exploitant agricole dans le cadre d'une location de parcelles agroforestières (rédaction du bail) : c'est à dire que le propriétaire plante les arbres et donne à bail son terrain à un exploitant ;
- soit par un exploitant agricole déjà en place sur du foncier dont il n'est pas propriétaire (plantation pour son compte) avec accord du propriétaire pour plantation.

Les plantations d'essences forestières dans des systèmes agroforestiers doivent respecter, en périmètres réglementés et en périmètre interdit, les distances de plantation par rapport aux fonds voisins prévues pour les périmètres réglementés.

Article 3 : Sapins de Noël

Les semis, plantations ou replantations de sapins de Noël ne sont pas soumis aux interdictions et réglementations des boisements. Cependant, tous semis, plantations ou replantations de sapins de Noël restent soumis à déclaration auprès du Département à partir d'un formulaire ad hoc (article R.126-8-1 du Code rural et de la pêche maritime).

Article 4 : Replantation après coupe rase

Les interdictions ou réglementation après coupes rases ne peuvent s'appliquer qu'à des parcelles isolées ou à des parcelles rattachées à un massif d'une superficie inférieure à 0,5 hectare pour les forêts alluviales et ripisylves de plus de 20 mètres de large ou 4 hectares pour tous les autres peuplements.

Cette mesure ne concerne que les parcelles boisées incluses dans les périmètres interdits ou réglementés.

| périmètre interdit pour les massifs d'une surface inférieure à : | | périmètres réglementés pour les massifs d'une surface inférieure à : | |
|---|---|---|---|
| 0,5 ha pour les forêts alluviales et ripisylves ¹ | 4 ha pour les autres massifs ou parcelles boisées isolées | 0,5 ha pour les forêts alluviales et ripisylves ¹ | 4 ha pour les autres massifs ou parcelles boisées isolées |
| Après une coupe rase, on ne replante pas | | Après une coupe rase, on peut replanter en respectant les distances de recul | |

Quel que soit le périmètre, la reconstitution des boisements après coupe rase ne peut être interdite lorsque les boisements sont classés à conserver ou à protéger en application de l'article L.130-1 du Code de l'urbanisme. De même, s'agissant d'une servitude d'urbanisme empêchant tout changement du mode d'affectation des sols ou tout mode d'occupation des sols de nature à compromettre la conservation, la protection ou la création de boisements ; la présente réglementation prévoit pour certaines parcelles leur classement en périmètres interdit ou réglementé, une fois le document d'urbanisme révisé et, le cas échéant, l'autorisation de défricher accordée.

Enfin, en cas de divergence entre la cartographie et l'état parcellaire, la cartographie prévaut.

Article 5 : Procédure

Tout propriétaire qui veut procéder à des semis, plantations et replantations d'essences forestières au sein d'un des périmètres réglementés doit demander l'autorisation préalable auprès du Département, par l'intermédiaire et après avis du Maire de La Salle-en-Beaumont, à partir d'un imprimé disponible en mairie ou au Département.

En cas de non réponse à l'expiration d'un délai de 3 mois, le demandeur peut procéder au semis, à la plantation ou replantation envisagé pendant 5 ans à compter de cette date.

Article 6 : Approbation et diffusion

La présente délibération sera affichée pendant quinze jours au moins en mairie de La Salle-en-Beaumont et fera l'objet d'un avis publié dans un journal local diffusé dans tout le département. Elle sera insérée au recueil des actes administratifs du Département.

La réglementation des boisements sera exécutoire, et les mesures transitoires édictées par délibération de la commission permanente du Conseil départemental en date du 24 avril 2020 seront caduques, après les dernières mesures de publicité.

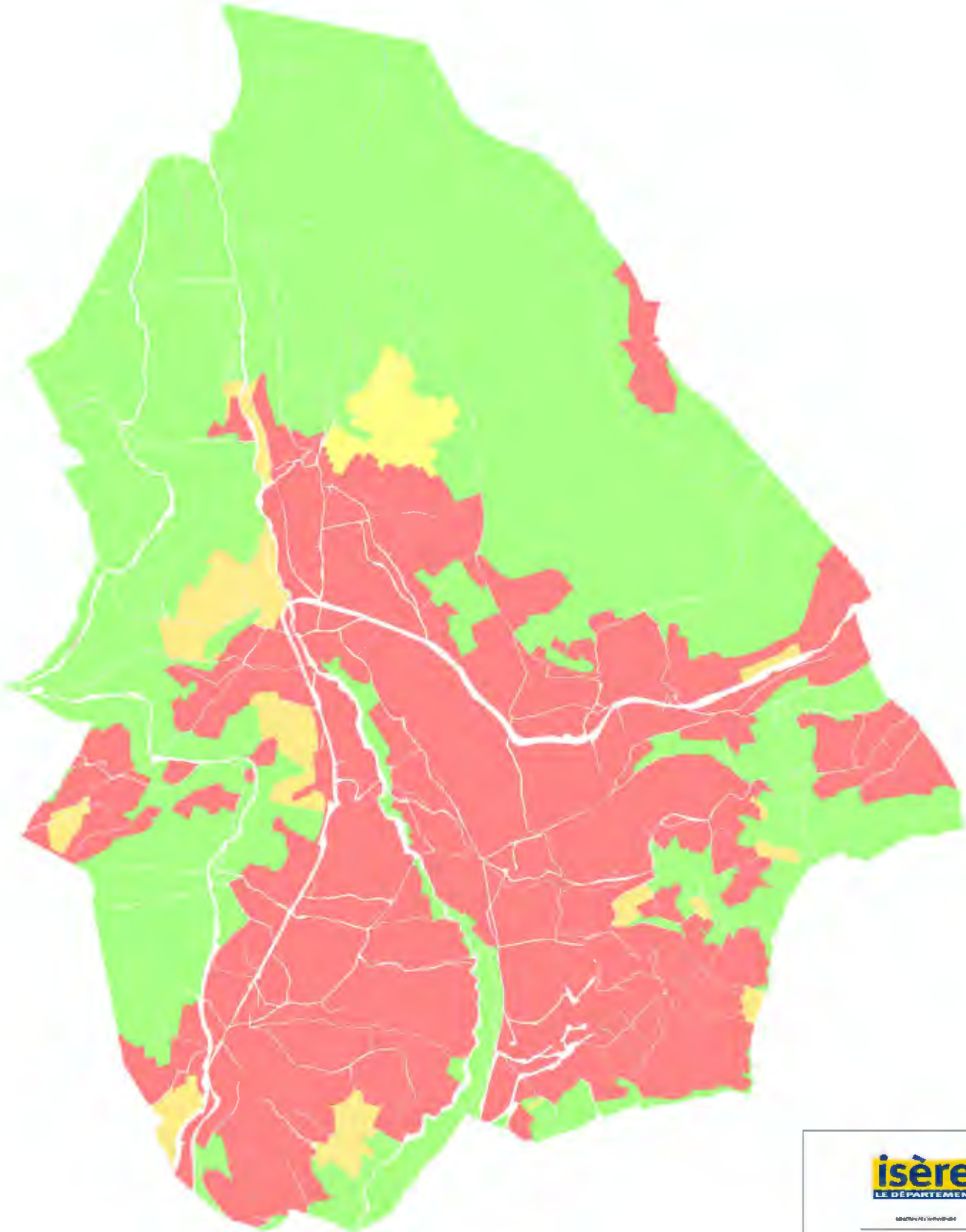
La Directrice générale des services du Département de l'Isère et le Maire de la commune de La Salle-en-Beaumont sont chargés, chacun en ce qui le concerne, de l'exécution de la présente délibération.

Article 7 : Recours

La présente délibération peut être contestée dans un délai de deux mois à compter de sa publication. Un tel recours contentieux devra être déposé devant le Tribunal administratif de Grenoble, sis 2, place de Verdun - 38000 Grenoble. Dans ce même délai, la présente délibération pourra également être l'objet d'un recours gracieux auprès de Monsieur le Président du Conseil départemental de l'Isère, cette démarche suspendant le délai du recours contentieux.

[1] Ripisylves de plus de 20 mètres de large

Carte de la réglementation des boisements de La Salle en Beaumont



isère
LE DÉPARTEMENT

MAIRIE DE LA COMMUNE DE
COMMUNE DE
LA SALLE EN BEAUMONT

RÈGLEMENT DE
BOISEMENT DE LA COMMUNE DE LA SALLE EN BEAUMONT

LEGENDAIRE

- Boisement interdit
- Boisement libre
- Boisement réglementé
- Boisement volontaire

1:5000 0 100 200 300 400 m

Annexe : Règlementation des boisements de la commune de LA SALLE-EN-BEAUMONT
Listing parcellaire

| N° | Cardinalité | Périmètre | Lieu-dit | N° | Cardinalité | Périmètre | Lieu-dit |
|------|-------------|-----------|---------------------|------|-------------|-----------------------|--------------------|
| A275 | | Interdit | HAMFAU DES SOUCHONS | A348 | | Interdit | LES GRANDES VIGNES |
| A276 | | Interdit | HAMFAU DES SOUCHONS | A349 | | Interdit | LES GRANDES VIGNES |
| A278 | | Interdit | HAMFAU DES SOUCHONS | A350 | | Interdit | LES GRANDES VIGNES |
| A279 | | Interdit | HAMFAU DES SOUCHONS | A351 | | Interdit | LES GRANDES VIGNES |
| A280 | | Interdit | HAMFAU DES SOUCHONS | A352 | | Reglemente reconquete | LES GRANDES VIGNES |
| A281 | | Interdit | HAMFAU DES SOUCHONS | A353 | | Interdit | LES GRANDES VIGNES |
| A282 | | Interdit | HAMFAU DES SOUCHONS | A354 | | Interdit | LES GRANDES VIGNES |
| A283 | | Interdit | HAMFAU DES SOUCHONS | A355 | | Interdit | LES GRANDES VIGNES |
| A285 | | Interdit | HAMFAU DES SOUCHONS | A356 | | Libra | LES GRANDES VIGNES |
| A286 | | Interdit | HAMFAU DES SOUCHONS | A357 | | Libra | LES GRANDES VIGNES |
| A287 | | Interdit | HAMFAU DES SOUCHONS | A358 | | Reglemente reconquete | LES GRANDES VIGNES |
| A288 | | Interdit | HAMFAU DES SOUCHONS | A359 | Est | Reglemente reconquete | LES GRANDES VIGNES |
| A289 | | Interdit | HAMFAU DES SOUCHONS | A359 | Ouest | Libra | LES GRANDES VIGNES |
| A283 | | Interdit | HAMFAU DES SOUCHONS | A360 | | Reglemente reconquete | LES GRANDES VIGNES |
| A294 | | Interdit | HAMFAU DES SOUCHONS | A361 | Ouest | Libra | LES GRANDES VIGNES |
| A297 | | Interdit | HAMFAU DES SOUCHONS | A361 | Est | Reglemente reconquete | LES GRANDES VIGNES |
| A298 | | Interdit | HAMFAU DES SOUCHONS | A362 | | Libra | LES GRANDES VIGNES |
| A288 | | Interdit | HAMFAU DES SOUCHONS | A363 | | Libra | LES GRANDES VIGNES |
| A300 | | Interdit | LE COLAIVE | A364 | | Reglemente reconquete | LES GRANDES VIGNES |
| A301 | | Interdit | LE COLAIVE | A365 | | Reglemente reconquete | LES GRANDES VIGNES |
| A302 | | Interdit | LE COLAIVE | A366 | | Libra | LES GRANDES VIGNES |
| A303 | | Interdit | LE COLAIVE | A367 | | Libra | LES GRANDES VIGNES |
| A304 | | Interdit | LE COLAIVE | A368 | | Libra | LES GRANDES VIGNES |
| A305 | | Interdit | LES BOFFES | A369 | | Libra | LES GRANDES VIGNES |
| A306 | | Interdit | LES BOFFES | A370 | | Libra | LES GRANDES VIGNES |
| A307 | | Interdit | LES BOFFES | A371 | | Libra | LES GRANDES VIGNES |
| A308 | | Interdit | LES BOFFES | A372 | | Libra | LES GRANDES VIGNES |
| A309 | | Interdit | LES BOFFES | A373 | | Libra | LES GRANDES VIGNES |
| A312 | | Interdit | LES BOFFES | A374 | | Libra | LES GRANDES VIGNES |
| A313 | | Interdit | LES BOFFES | A375 | | Libra | LES GRANDES VIGNES |
| A314 | | Interdit | LES BOFFES | A376 | | Libra | LES GRANDES VIGNES |
| A315 | | Interdit | LES BOFFES | A377 | | Libra | LES GRANDES VIGNES |
| A317 | | Interdit | LES BOFFES | A378 | | Libra | LES GRANDES VIGNES |
| A319 | | Interdit | LES BOFFES | A379 | | Interdit | LES GRANDES VIGNES |
| A320 | | Interdit | LES BOFFES | A380 | | Interdit | LES GRANDES VIGNES |
| A321 | | Interdit | LES BOFFES | A384 | | Interdit | LES GRANDES VIGNES |
| A322 | | Interdit | LES BOFFES | A385 | | Libra | LES GRANDES VIGNES |
| A323 | | Interdit | LES BOFFES | A386 | | Libra | LES GRANDES VIGNES |
| A326 | | Interdit | LA GORCE | A387 | | Libra | LES GRANDES VIGNES |
| A327 | | Interdit | LA GORCE | A388 | | Reglemente reconquete | LES GRANDES VIGNES |
| A328 | | Interdit | LA GORCE | A393 | | Libra | DERRIER BOFFES |
| A329 | | Interdit | LA GORCE | A394 | | Interdit | DERRIER BOFFES |
| A330 | | Libra | LA GORCE | A399 | | Interdit | DERRIER BOFFES |
| A331 | | Interdit | LA GORCE | A399 | | Interdit | DERRIER BOFFES |
| A332 | | Interdit | LA GORCE | A400 | | Interdit | CHATELARD |
| A333 | | Interdit | LA GORCE | A401 | | Interdit | CHATELARD |
| A334 | | Interdit | LA GORCE | A403 | | Libra | CHATELARD |
| A335 | | Libra | SAPOURCHLI | A404 | | Interdit | CHATELARD |
| A336 | | Interdit | LES GRANDES VIGNES | A405 | | Interdit | CHATELARD |
| A337 | | Interdit | LES GRANDES VIGNES | A406 | | Interdit | CHATELARD |
| A338 | | Interdit | LES GRANDES VIGNES | A407 | Nord | Interdit | CHATELARD |
| A338 | | Interdit | LES GRANDES VIGNES | A407 | Sud | Libra | CHATELARD |
| A340 | | Interdit | LES GRANDES VIGNES | A408 | | Libra | CHATELARD |
| A341 | | Interdit | LES GRANDES VIGNES | A409 | | Interdit | LES FAYES |
| A342 | | Interdit | LES GRANDES VIGNES | A410 | | Interdit | LES FAYES |
| A343 | | Interdit | LES GRANDES VIGNES | A411 | | Interdit | LES FAYES |
| A344 | | Interdit | LES GRANDES VIGNES | A417 | | Reglemente reconquete | COTE ROUSSE |
| A345 | | Interdit | LES GRANDES VIGNES | A418 | | Libra | COTE ROUSSE |
| A346 | | Interdit | LES GRANDES VIGNES | A418 | | Libra | COTE ROUSSE |
| A347 | | Interdit | LES GRANDES VIGNES | A420 | | Libra | COTE ROUSSE |

Annexe : Règlementation des boisements de la commune de LA SALLE-EN-BEAUMONT
Listing parcellaire

| N° | Cardinalité | Périmètre | Lieu-dit | N° | Cardinalité | Périmètre | Lieu-dit |
|------|-------------|-----------|-------------|-----------|-------------|-----------------------|-------------|
| A429 | | Libre | CÔTE ROUSSE | A500 | | Libre | CÔTE ROUSSE |
| A430 | | Libre | CÔTE ROUSSE | A501 | | Libre | CÔTE ROUSSE |
| A431 | | Libre | CÔTE ROUSSE | A502 | | Libre | CÔTE ROUSSE |
| A432 | | Libre | CÔTE ROUSSE | A503 | | Libre | CÔTE ROUSSE |
| A433 | | Libre | CÔTE ROUSSE | A504 | | Libre | CÔTE ROUSSE |
| A434 | | Libre | CÔTE ROUSSE | A505 | | Libre | CÔTE ROUSSE |
| A435 | | Libre | CÔTE ROUSSE | A506 | | Libre | CÔTE ROUSSE |
| A436 | | Libre | CÔTE ROUSSE | A507 | | Libre | CÔTE ROUSSE |
| A437 | | Libre | CÔTE ROUSSE | A508 | | Libre | CÔTE ROUSSE |
| A438 | | Libre | CÔTE ROUSSE | A509 | | Libre | CÔTE ROUSSE |
| A439 | | Libre | CÔTE ROUSSE | A510 | | Libre | CÔTE ROUSSE |
| A440 | | Libre | CÔTE ROUSSE | A511 | | Libre | CÔTE ROUSSE |
| A441 | | Libre | CÔTE ROUSSE | A515 | | Libre | CÔTE ROUSSE |
| A442 | | Libre | CÔTE ROUSSE | A516 | | Libre | CÔTE ROUSSE |
| A444 | | Libre | CÔTE ROUSSE | A517 | | Libre | CÔTE ROUSSE |
| A445 | | Libre | CÔTE ROUSSE | A518 | | Libre | CÔTE ROUSSE |
| A446 | | Libre | CÔTE ROUSSE | A519 | | Libre | CÔTE ROUSSE |
| A447 | | Libre | CÔTE ROUSSE | A520 | | Libre | CÔTE ROUSSE |
| A448 | | Libre | CÔTE ROUSSE | A521 | | Libre | CÔTE ROUSSE |
| A449 | | Libre | CÔTE ROUSSE | A522 | | Libre | CÔTE ROUSSE |
| A450 | | Libre | CÔTE ROUSSE | A523 | | Libre | CÔTE ROUSSE |
| A451 | | Libre | CÔTE ROUSSE | A524 | | Libre | CÔTE ROUSSE |
| A452 | | Libre | CÔTE ROUSSE | A525 | | Libre | CÔTE ROUSSE |
| A453 | | Libre | CÔTE ROUSSE | A526 | | Libre | CÔTE ROUSSE |
| A454 | | Libre | CÔTE ROUSSE | A527 | | Libre | CÔTE ROUSSE |
| A455 | | Libre | CÔTE ROUSSE | A528 | | Libre | CÔTE ROUSSE |
| A457 | | Libre | CÔTE ROUSSE | A529 Nord | | Libre | CÔTE ROUSSE |
| A460 | | Libre | CÔTE ROUSSE | A529 Sud | | Libre | CÔTE ROUSSE |
| A462 | | Libre | CÔTE ROUSSE | A530 | | Libre | CÔTE ROUSSE |
| A463 | | Libre | CÔTE ROUSSE | A531 | | Libre | LES CÔTES |
| A464 | | Libre | CÔTE ROUSSE | A532 | | Reglemente reconquete | LES CÔTES |
| A466 | | Libre | CÔTE ROUSSE | A533 | | Libre | LES CÔTES |
| A468 | | Libre | CÔTE ROUSSE | A534 | | Libre | LES CÔTES |
| A469 | | Libre | CÔTE ROUSSE | A535 | | Libre | LES CÔTES |
| A470 | | Libre | CÔTE ROUSSE | A537 | | Libre | LES CÔTES |
| A471 | | Libre | CÔTE ROUSSE | A540 | | Libre | LES CÔTES |
| A474 | | Libre | CÔTE ROUSSE | A541 | | Libre | LES CÔTES |
| A476 | | Libre | CÔTE ROUSSE | A542 | | Libre | LES CÔTES |
| A477 | | Libre | CÔTE ROUSSE | A543 | | Libre | LES CÔTES |
| A478 | | Libre | CÔTE ROUSSE | A544 | | Libre | LES CÔTES |
| A479 | | Libre | CÔTE ROUSSE | A545 | | Libre | LES CÔTES |
| A480 | | Libre | CÔTE ROUSSE | A546 | | Libre | LES CÔTES |
| A481 | | Libre | CÔTE ROUSSE | A547 | | Libre | LES CÔTES |
| A482 | | Libre | CÔTE ROUSSE | A548 | | Libre | LES CÔTES |
| A483 | | Libre | CÔTE ROUSSE | A549 | | Libre | LES CÔTES |
| A484 | | Libre | CÔTE ROUSSE | A550 | | Libre | LES CÔTES |
| A485 | | Libre | CÔTE ROUSSE | A551 | | Libre | LES CÔTES |
| A486 | | Libre | CÔTE ROUSSE | A552 | | Libre | LES CÔTES |
| A487 | | Libre | CÔTE ROUSSE | A553 | | Libre | LES CÔTES |
| A488 | | Libre | CÔTE ROUSSE | A554 | | Libre | LES CÔTES |
| A488 | | Libre | CÔTE ROUSSE | A555 | | Libre | LES CÔTES |
| A491 | | Libre | CÔTE ROUSSE | A556 | | Libre | LES CÔTES |
| A492 | | Libre | CÔTE ROUSSE | A557 | | Libre | LES CÔTES |
| A493 | | Libre | CÔTE ROUSSE | A559 | | Libre | LES CÔTES |
| A494 | | Libre | CÔTE ROUSSE | A559 | | Reglemente reconquete | LES CÔTES |
| A495 | | Libre | CÔTE ROUSSE | A560 | | Interdit | LES CÔTES |
| A496 | | Libre | CÔTE ROUSSE | A561 | | Interdit | LES CÔTES |
| A497 | | Libre | CÔTE ROUSSE | A562 | | Interdit | LES CÔTES |
| A498 | | Libre | CÔTE ROUSSE | A563 | | Interdit | LES CÔTES |
| A499 | | Libre | CÔTE ROUSSE | A564 | | Libre | LES CÔTES |

Annexe : Règlementation des boisements de la commune de LA SALLE-EN-BEAUMONT
Listing parcellaire

| N° | Cardinalité | Périmètre | Lieu-dit | N° | Cardinalité | Périmètre | Lieu-dit |
|------|-------------|-----------------------|--------------------|------|-------------|-----------------------|---------------------|
| A565 | | Libre | LES COTES | A636 | | Libre | LES COTES |
| A566 | | Libre | LES COTES | A637 | | Reglemente reconquete | LES COTES |
| A568 | | Reglemente reconquete | FARAJON HAMEAU | A638 | | Libre | LES GRANDES VIGNES |
| A570 | | Reglemente reconquete | FARAJON HAMEAU | A639 | | Libre | LES COTES |
| A571 | | Reglemente reconquete | FARAJON HAMEAU | A642 | | Reglemente reconquete | LA ROCHE |
| A572 | | Reglemente reconquete | FARAJON HAMEAU | A643 | | Reglemente reconquete | LA ROCHE |
| A573 | | Reglemente reconquete | FARAJON HAMEAU | A645 | | Interdit | DESVIER BOFFL |
| A574 | | Reglemente reconquete | FARAJON HAMEAU | A648 | | Interdit | TEVEVAUX |
| A575 | | Reglemente reconquete | FARAJON HAMEAU | A649 | | Interdit | TEVEVAUX |
| A576 | | Libre | FARAJON HAMEAU | A650 | | Libre | LA ROCHE |
| A577 | | Libre | FARAJON HAMEAU | A651 | | Reglemente reconquete | LA FOUIL |
| A578 | | Reglemente reconquete | FARAJON HAMEAU | A652 | | Libre | LA ROCHE |
| A579 | | Reglemente reconquete | FARAJON HAMEAU | A653 | | Reglemente reconquete | LA ROCHE |
| A580 | | Reglemente reconquete | FARAJON HAMEAU | A654 | | Interdit | SUR LES ALAUVS |
| A581 | | Reglemente reconquete | FARAJON HAMEAU | A656 | | Interdit | DERRIER BOFFL |
| A582 | | Reglemente reconquete | FARAJON HAMEAU | A657 | | Interdit | DERRIER BOFFL |
| A584 | | Reglemente reconquete | FARAJON HAMEAU | A659 | | Interdit | DERRIER BOFFL |
| A585 | | Reglemente reconquete | FARAJON HAMEAU | A660 | | Interdit | DESVIER BOFFL |
| A586 | | Reglemente reconquete | FARAJON HAMEAU | A662 | | Interdit | DERRIER BOFFL |
| A587 | | Reglemente reconquete | FARAJON HAMEAU | A663 | | Interdit | DERRIER BOFFL |
| A588 | | Reglemente reconquete | FARAJON HAMEAU | A664 | | Interdit | DESVIER BOFFL |
| A589 | | Reglemente reconquete | FARAJON HAMEAU | A665 | | Interdit | DESVIER BOFFL |
| A590 | | Reglemente reconquete | FARAJON HAMEAU | A666 | | Interdit | DERRIER BOFFL |
| A591 | | Reglemente reconquete | FARAJON HAMEAU | A667 | | Interdit | DERRIER BOFFL |
| A592 | | Reglemente reconquete | FARAJON HAMEAU | A668 | | Interdit | DESVIER BOFFL |
| A593 | | Libre | FARAJON HAMEAU | A669 | | Interdit | DESVIER BOFFL |
| A594 | | Libre | FARAJON HAMEAU | A670 | | Interdit | DERRIER BOFFL |
| A595 | Sud | Reglemente reconquete | FARAJON HAMEAU | A671 | | Interdit | DERRIER BOFFL |
| A596 | Nord | Libre | FARAJON HAMEAU | A672 | | Interdit | DESVIER BOFFL |
| A596 | | Libre | FARAJON HAMEAU | A673 | | Interdit | DESVIER BOFFL |
| A597 | | Interdit | FARAJON HAMEAU | A674 | | Interdit | DERRIER BOFFL |
| A598 | | Interdit | LA SAGNE | A675 | | Interdit | DERRIER BOFFL |
| A599 | | Interdit | LES TRAVELLES | A676 | | Interdit | DESVIER BOFFL |
| A600 | | Reglemente reconquete | LES GRANDES VIGNES | A677 | | Interdit | DERRIER BOFFL |
| A604 | | Interdit | LA SAGNE | A678 | | Interdit | DERRIER BOFFL |
| A607 | | Interdit | LA SAGNE | A679 | | Interdit | DESVIER BOFFL |
| A608 | | Interdit | LA SAGNE | A680 | | Interdit | DESVIER BOFFL |
| A609 | | Interdit | LA SAGNE | A681 | | Interdit | DERRIER BOFFL |
| A610 | | Interdit | LA SAGNE | A682 | | Interdit | DERRIER BOFFL |
| A611 | | Interdit | LA SAGNE | A683 | | Interdit | DESVIER BOFFL |
| A612 | | Interdit | LA SAGNE | A684 | | Interdit | DESVIER BOFFL |
| A613 | | Interdit | LA SAGNE | A685 | | Interdit | DERRIER BOFFL |
| A614 | | Interdit | LA SAGNE | A688 | | Interdit | DERRIER BOFFL |
| A615 | | Interdit | LA SAGNE | A689 | | Interdit | DESVIER BOFFL |
| A616 | | Interdit | LA SAGNE | A690 | | Interdit | DESVIER BOFFL |
| A617 | | Interdit | LA SAGNE | A691 | | Interdit | DERRIER BOFFL |
| A618 | | Interdit | LA SAGNE | A692 | | Interdit | FRANCOIS |
| A619 | | Interdit | LES TRAVELLES | A693 | | Interdit | FRANCOIS |
| A620 | | Interdit | LES TRAVELLES | A694 | | Interdit | LES DORELS |
| A621 | | Interdit | LES TRAVELLES | A695 | | Interdit | LES DORELS |
| A624 | | Libre | COTE ROUSSE | A696 | | Interdit | LES DORELS |
| A625 | | Reglemente reconquete | FARAJON HAMEAU | A696 | | Interdit | LES DORELS |
| A627 | | Reglemente reconquete | LES COTES | A697 | | Interdit | LA SAGNE |
| A629 | | Libre | LES COTES | A698 | | Interdit | LA SAGNE |
| A630 | | Reglemente reconquete | LES COTES | A700 | | Interdit | LA SAGNE |
| A631 | | Reglemente reconquete | LES COTES | A702 | | Interdit | LA SAGNE |
| A632 | | Reglemente reconquete | LES COTES | A703 | | Interdit | LA SAGNE |
| A633 | | Reglemente reconquete | LES COTES | A704 | | Interdit | HAMEAU DES SOUCHONS |
| A634 | | Libre | LES COTES | A705 | | Interdit | DERRIER BOFFL |
| A635 | | Libre | LES COTES | A706 | | Interdit | DESVIER BOFFL |
| A635 | | Libre | LES COTES | A707 | | Interdit | FRANCOIS |

Annexe : Règlementation des boisements de la commune de LA SALLE-EN-BEAUMONT
Listing parcellaire

| N° | Cardinalité | Périmètre | Lieu-dit | N° | Cardinalité | Périmètre | Lieu-dit |
|------|-------------|-----------------------|----------------------|------|-------------|-----------------------|----------------------|
| A708 | | Interdit | CHATELARD | A837 | Nord | Interdit | RIACHES LAUVF |
| A709 | | Interdit | CHATELARD | A837 | Sud | Libre | RIACHES LAUVF |
| A710 | | Interdit | CHATELARD | A838 | | Libre | BLANCHES LAUVF |
| A713 | | Interdit | CHATELARD | A839 | | Libre | BLANCHES LAUVF |
| A714 | | Interdit | TRF NEUF | A840 | | Interdit | LES GRANDES VIGNES |
| A715 | | Interdit | TRF NEUF | A841 | | Interdit | LES GRANDES VIGNES |
| A716 | | Libre | SUR LES ALAUVES | A843 | | Interdit | LES GRANDES VIGNES |
| A717 | | Libre | SUR LES ALAUVES | A844 | | Interdit | LES GRANDES VIGNES |
| A719 | | Interdit | ROMPIERES | A845 | | Libre | RIACHES LAUVF |
| A728 | | Libre | ROMPIERES | A846 | | Libre | RIACHES LAUVF |
| A729 | | Libre | LES COTES | A847 | | Interdit | HAMEAUX DES SOUCHONS |
| A729 | | Libre | LES COTES | A848 | | Interdit | HAMEAUX DES SOUCHONS |
| A733 | | Libre | COTE ROUSSE | A849 | | Interdit | HAMEAUX DES SOUCHONS |
| A734 | | Libre | COTE ROUSSE | A850 | | Interdit | LA ROCHE |
| A736 | | Libre | LES COTES | A852 | | Interdit | LA ROCHE |
| A749 | | Interdit | CHATELARD | A853 | | Reglemente reconquete | LA ROCHE |
| A750 | | Interdit | LES TRAVELLES | A859 | | Reglemente reconquete | FARAJON HAMEAU |
| A751 | Est | Libre | LES TRAVELLES | A860 | | Reglemente reconquete | FARAJON HAMEAU |
| A751 | Ouest | Interdit | LES TRAVELLES | A861 | | Interdit | LA ROCHE |
| A752 | | Interdit | LES BORELS | A862 | | Interdit | LES BORELS |
| A754 | | Interdit | LA SAGNE | A863 | | Interdit | LES BORELS |
| A755 | | Interdit | LA SAGNE | A864 | | Interdit | LES BORELS |
| A756 | | Interdit | LA SAGNE | A865 | | Interdit | LES BORELS |
| A757 | | Interdit | LA SAGNE | A866 | | Interdit | LES BORELS |
| A758 | | Libre | COTE ROUSSE | A867 | | Interdit | LES BORELS |
| A766 | | Interdit | TRF NEUF | A870 | | Interdit | LE MAS |
| A772 | | Libre | COTE ROUSSE | A873 | | Interdit | LE MAS |
| A776 | | Libre | COTE ROUSSE | A876 | | Libre | LA DETTE |
| A785 | | Libre | COTE ROUSSE | A878 | | Interdit | SAIGUET |
| A796 | | Libre | COTE ROUSSE | A880 | | Interdit | LA SAGNE |
| A797 | | Interdit | HAMEAUX DES SOUCHONS | A882 | | Interdit | LA SAGNE |
| A798 | | Interdit | HAMEAUX DES SOUCHONS | A883 | | Interdit | COTE ROUSSE |
| A799 | | Interdit | HAMEAUX DES SOUCHONS | A884 | | Libre | COTE ROUSSE |
| A800 | | Interdit | HAMEAUX DES SOUCHONS | A886 | | Libre | COTE ROUSSE |
| A801 | | Interdit | HAMEAUX DES SOUCHONS | A887 | | Interdit | COTE ROUSSE |
| A802 | | Interdit | HAMEAUX DES SOUCHONS | A888 | | Libre | COTE ROUSSE |
| A803 | | Interdit | HAMEAUX DES SOUCHONS | A890 | | Libre | COTE ROUSSE |
| A804 | | Interdit | HAMEAUX DES SOUCHONS | A892 | | Libre | COTE ROUSSE |
| A805 | | Interdit | LA SAGNE | A894 | | Libre | COTE ROUSSE |
| A806 | | Interdit | LA SAGNE | A896 | | Libre | COTE ROUSSE |
| A807 | | Interdit | LA SAGNE | A897 | | Interdit | LA ROCHE |
| A808 | | Interdit | LA SAGNE | A899 | | Interdit | LA ROCHE |
| A809 | | Interdit | LA SAGNE | A899 | | Interdit | HAMEAUX DES SOUCHONS |
| A810 | | Interdit | LA SAGNE | A900 | | Interdit | HAMEAUX DES SOUCHONS |
| A811 | | Interdit | LA SAGNE | A901 | | Interdit | HAMEAUX DES SOUCHONS |
| A815 | | Interdit | LA SAGNE | A902 | | Interdit | FARAJON HAMEAU |
| A816 | | Interdit | LA SAGNE | A903 | | Interdit | FARAJON HAMEAU |
| A817 | | Interdit | LA SAGNE | A904 | | Reglemente reconquete | FARAJON HAMEAU |
| A818 | | Interdit | LES BORELS | A905 | | Reglemente reconquete | FARAJON HAMEAU |
| A822 | | Reglemente reconquete | LES BORELS | A906 | | Interdit | FARAJON HAMEAU |
| A824 | | Interdit | LES BORELS | A907 | | Interdit | FARAJON HAMEAU |
| A826 | | Interdit | LES BORELS | A908 | | Interdit | FARAJON HAMEAU |
| A829 | | Libre | LES BLANCHES | A909 | | Interdit | FARAJON HAMEAU |
| A830 | | Interdit | LES BLANCHES | A910 | | Interdit | DERRIER BOREL |
| A831 | | Reglemente reconquete | FARAJON HAMEAU | A911 | | Interdit | DERRIER BOREL |
| A832 | | Reglemente reconquete | FARAJON HAMEAU | A912 | | Interdit | LES BORELS |
| A833 | | Libre | LES BLANCHES | A914 | | Interdit | LES BORELS |
| A834 | | Libre | LES BLANCHES | A915 | | Interdit | LES BORELS |
| A835 | | Libre | LES BLANCHES | A917 | | Interdit | DERRIER BOREL |
| A836 | | Libre | BLANCHES LAUVF | A918 | | Interdit | DERRIER BOREL |

Annexe : Règlementation des boisements de la commune de LA SALLE-EN-BEAUMONT
Listing parcellaire

| N° | Cardinalité | Périmètre | Lieu-dit | N° | Cardinalité | Périmètre | Lieu-dit |
|------|-------------|-----------|----------------------|-------|-------------|-----------|---------------------|
| A819 | | Interdit | DIFREJRE BORFI | AB55 | | Interdit | VILLAGE DE L'AROCHE |
| A820 | | Interdit | DIFREJRE BORFI | AB56 | | Interdit | VILLAGE DE L'AROCHE |
| A821 | | Interdit | DIFREJRE BORFI | AB57 | | Interdit | VILLAGE DE L'AROCHE |
| A822 | | Interdit | DIFREJRE BORFI | AB58 | | Interdit | VILLAGE DE L'AROCHE |
| A823 | | Interdit | DIFREJRE BORFI | AB59 | | Interdit | VILLAGE DE L'AROCHE |
| A824 | | Interdit | DIFREJRE BORFI | AB60 | | Interdit | VILLAGE DE L'AROCHE |
| A825 | | Interdit | DIFREJRE BORFI | AB61 | | Interdit | VILLAGE DE L'AROCHE |
| A826 | | Interdit | LA SAGNE | AB62 | | Interdit | VILLAGE DE L'AROCHE |
| A828 | | Interdit | LA SAGNE | AB63 | | Interdit | VILLAGE DE L'AROCHE |
| A830 | | Interdit | LES BARRES | AB67 | | Interdit | VILLAGE DE L'AROCHE |
| A831 | | Interdit | LES BARRES | AB68 | | Interdit | VILLAGE DE L'AROCHE |
| A832 | | Interdit | LES BARRES | AB69 | | Interdit | VILLAGE DE L'AROCHE |
| A833 | | Interdit | LES BARRES | AB70 | | Interdit | VILLAGE DE L'AROCHE |
| A834 | | Interdit | LES BARRES | AB73 | | Interdit | VILLAGE DE L'AROCHE |
| A835 | | Interdit | LES BARRES | AB74 | | Interdit | VILLAGE DE L'AROCHE |
| A836 | | Interdit | LES BARRES | AB79 | | Interdit | VILLAGE DE L'AROCHE |
| A837 | | Interdit | LES BARRES | AB80 | | Interdit | VILLAGE DE L'AROCHE |
| A838 | | Interdit | LES BARRES | AB87 | | Interdit | VILLAGE DE L'AROCHE |
| A839 | | Interdit | LES BARRES | AB94 | | Interdit | VILLAGE DE L'AROCHE |
| A840 | | Interdit | LES BARRES | AB95 | | Interdit | VILLAGE DE L'AROCHE |
| A841 | | Interdit | LES BARRES | AB97 | | Interdit | VILLAGE DE L'AROCHE |
| A842 | | Interdit | LES BARRES | AB98 | | Interdit | VILLAGE DE L'AROCHE |
| A843 | | Interdit | LES BARRES | AB99 | | Interdit | VILLAGE DE L'AROCHE |
| A844 | | Interdit | LES BARRES | AB100 | | Interdit | VILLAGE DE L'AROCHE |
| A845 | | Interdit | LES BARRES | AB101 | | Interdit | VILLAGE DE L'AROCHE |
| A846 | | Interdit | LES BARRES | AB102 | | Interdit | VILLAGE DE L'AROCHE |
| A847 | | Interdit | LES BARRES | AB103 | | Interdit | VILLAGE DE L'AROCHE |
| A848 | | Interdit | DIFREJRE BORFI | AB104 | | Interdit | VILLAGE DE L'AROCHE |
| A849 | | Interdit | DIFREJRE BORFI | AB105 | | Interdit | VILLAGE DE L'AROCHE |
| A850 | Libre | | LES TRAVETTES | AB106 | | Interdit | VILLAGE DE L'AROCHE |
| A851 | Libre | | LES TRAVETTES | AB107 | | Interdit | VILLAGE DE L'AROCHE |
| A853 | Interdit | | CHATELAIN | AB108 | | Interdit | VILLAGE DE L'AROCHE |
| A854 | Interdit | | CHATELAIN | AB109 | | Interdit | VILLAGE DE L'AROCHE |
| AB1 | Interdit | | VILLAGE DE LA FOUCHE | AB110 | | Interdit | VILLAGE DE L'AROCHE |
| AB5 | Interdit | | VILLAGE DE LA FOUCHE | AB111 | | Interdit | VILLAGE DE L'AROCHE |
| AB6 | Interdit | | VILLAGE DE LA FOUCHE | AB112 | | Interdit | VILLAGE DE L'AROCHE |
| AB7 | Interdit | | VILLAGE DE LA FOUCHE | AB113 | | Interdit | VILLAGE DE L'AROCHE |
| AB8 | Interdit | | VILLAGE DE LA FOUCHE | AB114 | | Interdit | VILLAGE DE L'AROCHE |
| AB13 | Interdit | | VILLAGE DE LA FOUCHE | AB115 | | Interdit | VILLAGE DE L'AROCHE |
| AB14 | Interdit | | VILLAGE DE LA FOUCHE | AB116 | | Interdit | VILLAGE DE L'AROCHE |
| AB15 | Interdit | | VILLAGE DE LA FOUCHE | AB117 | | Interdit | VILLAGE DE L'AROCHE |
| AB16 | Interdit | | VILLAGE DE LA FOUCHE | AB118 | | Interdit | VILLAGE DE L'AROCHE |
| AB17 | Interdit | | VILLAGE DE LA FOUCHE | AB119 | | Interdit | VILLAGE DE L'AROCHE |
| AB18 | Interdit | | VILLAGE DE LA FOUCHE | AB120 | | Interdit | VILLAGE DE L'AROCHE |
| AB20 | Interdit | | VILLAGE DE LA FOUCHE | AB121 | | Interdit | VILLAGE DE L'AROCHE |
| AB26 | Interdit | | VILLAGE DE LA FOUCHE | AB125 | | Interdit | VILLAGE DE L'AROCHE |
| AB27 | Interdit | | VILLAGE DE LA FOUCHE | AB128 | | Interdit | VILLAGE DE L'AROCHE |
| AB28 | Interdit | | VILLAGE DE LA FOUCHE | AB127 | | Interdit | VILLAGE DE L'AROCHE |
| AB29 | Interdit | | CHATELAIN | AB128 | | Interdit | VILLAGE DE L'AROCHE |
| AB30 | Interdit | | CHATELAIN | AB132 | | Interdit | VILLAGE DE L'AROCHE |
| AB31 | Interdit | | CHATELAIN | AB137 | | Interdit | VILLAGE DE L'AROCHE |
| AB32 | Interdit | | CHATELAIN | AB138 | | Interdit | VILLAGE DE L'AROCHE |
| AB33 | Interdit | | CHATELAIN | AB144 | | Interdit | VILLAGE DE L'AROCHE |
| AB35 | Interdit | | CHATELAIN | AB145 | | Interdit | VILLAGE DE L'AROCHE |
| AB38 | Interdit | | CHATELAIN | AB149 | | Interdit | VILLAGE DE L'AROCHE |
| AB37 | Interdit | | VILLAGE DE LA FOUCHE | AB150 | | Interdit | VILLAGE DE L'AROCHE |
| AB38 | Interdit | | VILLAGE DE LA FOUCHE | AB151 | | Interdit | VILLAGE DE L'AROCHE |
| AB40 | Interdit | | VILLAGE DE LA FOUCHE | AB153 | | Interdit | VILLAGE DE L'AROCHE |
| AB48 | Interdit | | VILLAGE DE LA FOUCHE | AB157 | | Interdit | VILLAGE DE L'AROCHE |
| AB50 | Interdit | | VILLAGE DE LA FOUCHE | AB169 | Nord | Libre | CHATELAIN |

Annexe : Règlementation des boisements de la commune de LA SALLE-EN-BEAUMONT
Listing parcellaire

| N° | Cardinalité | Périmètre | Lieu-dit | N° | Cardinalité | Périmètre | Lieu-dit |
|-------|-------------|-----------|--------------|-------|-------------|-----------|--------------|
| AB159 | Sud | Interdit | CHATEAU-NEUF | AB224 | | Interdit | LA SALLE |
| AB160 | Sud | Interdit | CHATEAU-NEUF | AB225 | | Interdit | LA SALLE |
| AB160 | Nord | Libre | CHATEAU-NEUF | AB227 | | Interdit | LA SALLE |
| AB161 | | Libre | CHATEAU-NEUF | AB228 | | Interdit | LA SALLE |
| AB162 | | Interdit | CHATEAU-NEUF | AB229 | | Interdit | LA SALLE |
| AB163 | | Interdit | CHATEAU-NEUF | AB230 | | Interdit | LA SALLE |
| AB164 | | Interdit | CHATEAU-NEUF | AB231 | | Interdit | LA SALLE |
| AB165 | | Interdit | CHATEAU-NEUF | AB232 | | Interdit | LA SALLE |
| AB166 | | Libre | CHATEAU-NEUF | AB233 | | Interdit | LA SALLE |
| AB167 | | Interdit | CHATEAU-NEUF | AB234 | | Interdit | LA SALLE |
| AB168 | | Interdit | CHATEAU-NEUF | AB235 | | Interdit | LA SALLE |
| AB169 | | Interdit | CHATEAU-NEUF | AB236 | | Interdit | LA SALLE |
| AB170 | | Libre | CHATEAU-NEUF | AB237 | | Interdit | LA SALLE |
| AB171 | | Libre | CHATEAU-NEUF | AB239 | | Interdit | LA SALLE |
| AB172 | | Interdit | CHATEAU-NEUF | AB243 | | Interdit | LA SALLE |
| AB173 | | Interdit | CHATEAU-NEUF | AB244 | | Interdit | LA SALLE |
| AB174 | | Interdit | CHATEAU-NEUF | AB245 | | Interdit | LA SALLE |
| AB175 | | Interdit | CHATEAU-NEUF | AB246 | | Interdit | LA SALLE |
| AB176 | | Interdit | CHATEAU-NEUF | AB247 | | Interdit | LA SALLE |
| AB177 | | Interdit | CHATEAU-NEUF | AB248 | | Interdit | LA SALLE |
| AB178 | | Interdit | CHATEAU-NEUF | AB250 | | Interdit | LA SALLE |
| AB179 | | Libre | CHATEAU-NEUF | AB254 | | Interdit | FRANZ-HAMILL |
| AB190 | Ouest | Interdit | CHATEAU-NEUF | AB268 | | Interdit | SAGNE |
| AB190 | Est | Libre | CHATEAU-NEUF | AB269 | | Interdit | SAGNE |
| AB181 | | Libre | CHATEAU-NEUF | AB270 | | Interdit | SAGNE |
| AB182 | | Interdit | CHATEAU-NEUF | AB271 | | Interdit | SAGNE |
| AB183 | | Interdit | CHATEAU-NEUF | AB272 | | Interdit | SAGNE |
| AB184 | | Interdit | CHATEAU-NEUF | AB273 | | Interdit | SAGNE |
| AB185 | | Interdit | CHATEAU-NEUF | AB274 | | Interdit | SAGNE |
| AB186 | | Interdit | CHATEAU-NEUF | AB280 | | Interdit | SAGNE |
| AB187 | | Interdit | CHATEAU-NEUF | AB281 | | Interdit | SAGNE |
| AB188 | | Interdit | CHATEAU-NEUF | AB282 | | Interdit | SAGNE |
| AB189 | | Interdit | CHATEAU-NEUF | AB283 | | Interdit | SAGNE |
| AB190 | | Interdit | CHATEAU-NEUF | AB284 | | Interdit | SAGNE |
| AB191 | | Interdit | CHATEAU-NEUF | AB285 | | Interdit | SAGNE |
| AB192 | | Interdit | CHATEAU-NEUF | AB286 | | Interdit | SAGNE |
| AB193 | | Interdit | CHATEAU-NEUF | AB287 | | Interdit | SAGNE |
| AB194 | | Interdit | CHATEAU-NEUF | AB288 | | Interdit | SAGNE |
| AB195 | | Interdit | DEVEZ | AB289 | | Interdit | SAGNE |
| AB196 | | Interdit | DEVEZ | AB291 | | Interdit | SAGNE |
| AB197 | | Interdit | DEVEZ | AB292 | | Interdit | SAGNE |
| AB198 | | Interdit | DEVEZ | AB293 | | Interdit | SAGNE |
| AB199 | | Interdit | DEVEZ | AB294 | | Interdit | SAGNE |
| AB200 | | Interdit | DEVEZ | AB295 | | Interdit | SAGNE |
| AB201 | | Interdit | DEVEZ | AB296 | | Interdit | SAGNE |
| AB202 | | Interdit | DEVEZ | AB298 | | Interdit | SAGNE |
| AB203 | | Interdit | DEVEZ | AB299 | | Interdit | L'ÉGLISE |
| AB204 | | Interdit | DEVEZ | AB303 | | Interdit | L'ÉGLISE |
| AB206 | | Interdit | DEVEZ | AB304 | | Interdit | L'ÉGLISE |
| AB209 | | Interdit | DEVEZ | AB305 | | Interdit | L'ÉGLISE |
| AB210 | | Interdit | DEVEZ | AB311 | | Interdit | LES FOUILLES |
| AB211 | | Interdit | DEVEZ | AB312 | | Interdit | LES FOUILLES |
| AB212 | | Interdit | DEVEZ | AB313 | | Interdit | LES FOUILLES |
| AB214 | | Interdit | DEVEZ | AB315 | | Interdit | LES FOUILLES |
| AB215 | | Interdit | DEVEZ | AB316 | | Interdit | LES FOUILLES |
| AB216 | | Interdit | DEVEZ | AB317 | | Interdit | LES FOUILLES |
| AB218 | | Interdit | DEVEZ | AB318 | | Interdit | LES FOUILLES |
| AB219 | | Interdit | LA SALLE | AB323 | | Interdit | LES FOUILLES |
| AB222 | | Interdit | LA SALLE | AB324 | | Interdit | LES FOUILLES |
| AB223 | | Interdit | LA SALLE | AB325 | | Interdit | LES FOUILLES |

Annexe : Règlementation des boisements de la commune de LA SALLE-EN-BEAUMONT
Listing parcellaire

| N° | Cardinalité | Périmètre | Lieu-dit | N° | Cardinalité | Périmètre | Lieu-dit |
|-------|-------------|---------------------|---------------------|-------|-------------|-----------|---------------------|
| AB326 | | Interdit | LES BOUILLONS | AB410 | | Interdit | VILLAGE DE LA ROCHE |
| AB327 | | Interdit | LES BOUILLONS | AB413 | | Interdit | VILLAGE DE LA ROCHE |
| AB328 | | Interdit | LES BOUILLONS | AB414 | | Interdit | LE LUISL |
| AB333 | | Interdit | LES BOUILLONS | AB415 | | Interdit | LE LUISL |
| AB334 | | Interdit | LES BOUILLONS | AB416 | | Interdit | LE LUISL |
| AB335 | | Interdit | LES BOUILLONS | AB417 | | Interdit | LE LUISL |
| AB336 | | Interdit | LES BOUILLONS | AB418 | | Interdit | LE LUISL |
| AB337 | | Interdit | LES BOUILLONS | AB433 | | Interdit | CHATEAU-NEUF |
| AB338 | | Interdit | LES BOUILLONS | AB440 | | Interdit | FRAS-GRAND |
| AB339 | | Interdit | LES BOUILLONS | AB456 | | Interdit | LES ALAUVES |
| AB340 | | Interdit | LES BOUILLONS | AB459 | | Interdit | LA MARLUE |
| AB341 | | Interdit | LES BOUILLONS | AB460 | | Interdit | LA MARCHE |
| AB342 | | Interdit | LES BOUILLONS | AB461 | | Interdit | LA MARCHE |
| AB343 | | Interdit | LES BOUILLONS | AB463 | | Interdit | LES ALAUVES |
| AB344 | | Interdit | LES BOUILLONS | AB473 | | Interdit | LES ALAUVES |
| AB346 | | Interdit | LES BOUILLONS | AB475 | | Interdit | VILLAGE DE LA ROCHE |
| AB348 | | Interdit | LES BOUILLONS | AB482 | | Interdit | VILLAGE DE LA ROCHE |
| AB349 | | Interdit | LES BOUILLONS | AB484 | | Interdit | LA SALLE |
| AB350 | | Interdit | LES BOUILLONS | AB493 | | Interdit | LE LUISL |
| AB351 | | Interdit | LES BOUILLONS | AB494 | | Interdit | LE LUISL |
| AB352 | | Interdit | LES BOUILLONS | AB489 | | Interdit | LES ALAUVES |
| AB353 | | Interdit | LES BOUILLONS | AB501 | | Interdit | LES ALAUVES |
| AB354 | | Interdit | LES BOUILLONS | AB528 | | Interdit | LES ALAUVES |
| AB356 | | Interdit | LES BOUILLONS | AB531 | | Interdit | VILLAGE DE LA ROCHE |
| AB357 | | Interdit | LES BOUILLONS | AB532 | | Interdit | VILLAGE DE LA ROCHE |
| AB358 | | Interdit | LES BOUILLONS | AB534 | | Interdit | DEVELZ |
| AB359 | | Interdit | LES BOUILLONS | AB535 | | Interdit | DEVEZ |
| AB361 | | Interdit | LES BOUILLONS | AB537 | | Interdit | DEVEZ |
| AB362 | | Interdit | LES BOUILLONS | AB538 | | Interdit | DEVELZ |
| AB363 | | Interdit | LES BOUILLONS | AB539 | | Interdit | DEVELZ |
| AB364 | Reglemente | LES BOUILLONS | LES BOUILLONS | AB544 | | Interdit | SACHE |
| AB365 | Reglemente | LES BOUILLONS | LES BOUILLONS | AB546 | | Interdit | SACHE |
| AB367 | Interdit | LE CISE | LE CISE | AB547 | | Interdit | SACHE |
| AB368 | Interdit | LES BOUILLONS | LES BOUILLONS | AB548 | | Interdit | SACHE |
| AB370 | Interdit | VILLAGE DE LA ROCHE | VILLAGE DE LA ROCHE | AB550 | | Interdit | SACHE |
| AB373 | Interdit | VILLAGE DE LA ROCHE | VILLAGE DE LA ROCHE | AB551 | | Interdit | LES BOUILLONS |
| AB377 | Interdit | VILLAGE DE LA ROCHE | VILLAGE DE LA ROCHE | AB552 | | Interdit | LES BOUILLONS |
| AB379 | Interdit | VILLAGE DE LA ROCHE | VILLAGE DE LA ROCHE | AB553 | | Interdit | LE LUISL |
| AB380 | Interdit | VILLAGE DE LA ROCHE | VILLAGE DE LA ROCHE | AB555 | | Interdit | LE LUISL |
| AB381 | Interdit | VILLAGE DE LA ROCHE | VILLAGE DE LA ROCHE | AB565 | | Interdit | LE LUISL |
| AB382 | Interdit | VILLAGE DE LA ROCHE | VILLAGE DE LA ROCHE | AB566 | | Interdit | VILLAGE DE LA ROCHE |
| AB383 | Interdit | LES ALAUVES | LES ALAUVES | AB567 | | Interdit | VILLAGE DE LA ROCHE |
| AB384 | Interdit | LES ALAUVES | LES ALAUVES | AB568 | | Interdit | VILLAGE DE LA ROCHE |
| AB385 | Interdit | LES ALAUVES | LES ALAUVES | AB569 | | Interdit | VILLAGE DE LA ROCHE |
| AB386 | Interdit | LES ALAUVES | LES ALAUVES | AB570 | | Interdit | VILLAGE DE LA ROCHE |
| AB387 | Interdit | LES ALAUVES | LES ALAUVES | AB571 | | Interdit | VILLAGE DE LA ROCHE |
| AB388 | Interdit | LES BOUILLONS | LES BOUILLONS | AB576 | | Interdit | DEVEZ |
| AB389 | Interdit | LES BOUILLONS | LES BOUILLONS | AB577 | | Interdit | DEVELZ |
| AB393 | Interdit | LE CISE | LE CISE | AB578 | | Interdit | DEVEZ |
| AB394 | Interdit | LE CISE | LE CISE | AB581 | | Interdit | VILLAGE DE LA ROCHE |
| AB396 | Interdit | LE LUISL | LE LUISL | AB582 | | Interdit | VILLAGE DE LA ROCHE |
| AB398 | Interdit | LE LUISL | LE LUISL | AB583 | | Interdit | LA MARLUE |
| AB397 | Interdit | LE CISE | LE CISE | AB584 | | Interdit | LA MARCHE |
| AB398 | Interdit | LES BOUILLONS | LES BOUILLONS | AB585 | | Interdit | LA MARCHE |
| AB399 | Interdit | LES BOUILLONS | LES BOUILLONS | AB586 | | Interdit | LES BOUILLONS |
| AB400 | Interdit | LE LUISL | LE LUISL | AB587 | | Interdit | LES BOUILLONS |
| AB401 | Interdit | LE CISE | LE CISE | AB588 | | Interdit | LES BOUILLONS |
| AB402 | Interdit | LE LUISL | LE LUISL | AB589 | | Interdit | LES BOUILLONS |
| AB404 | Interdit | LES ALAUVES | LES ALAUVES | AB590 | | Interdit | LES BOUILLONS |
| AB407 | Interdit | LES ALAUVES | LES ALAUVES | AB591 | | Interdit | LES BOUILLONS |

Annexe : Règlementation des boisements de la commune de LA SALLE-EN-BEAUMONT
Listing parcellaire

| N° | Cardinalité | Périmètre | Lieu-dit | N° | Cardinalité | Périmètre | Lieu-dit |
|-------|-------------|-----------|---------------------|-------|-------------|-----------|---------------------|
| AB654 | | Interdit | VILLAGE DE LA ROCHE | AB672 | | Interdit | LA MARCHE |
| AB655 | | Interdit | VILLAGE DE LA ROCHE | AB673 | | Interdit | VILLAGE DE LA ROCHE |
| AB656 | | Interdit | FRAS GRAND | AB674 | | Interdit | VILLAGE DE LA ROCHE |
| AB657 | | Interdit | FRAS GRAND | AB675 | | Interdit | VILLAGE DE LA ROCHE |
| AB658 | | Interdit | FRAS GRAND | AB676 | | Interdit | VILLAGE DE LA ROCHE |
| AB659 | | Interdit | FRAS GRAND | AB677 | | Interdit | VILLAGE DE LA ROCHE |
| AB660 | | Interdit | SAGNE | AB678 | | Interdit | LA MARCHE |
| AB662 | | Interdit | FRAS GRAND | AB679 | | Interdit | LA MARCHE |
| AB663 | | Interdit | FRAS GRAND | AB680 | | Interdit | LA MARCHE |
| AB664 | | Interdit | VILLAGE DE LA ROCHE | AB681 | | Interdit | LA MARCHE |
| AB665 | | Interdit | FRAS GRAND | AB682 | | Interdit | LA MARCHE |
| AB666 | Sud | Interdit | CHATEAU NEUF | AB683 | | Interdit | LA MARCHE |
| AB668 | Nord | Libre | CHATEAU NEUF | AB684 | | Interdit | LES ALAUVES |
| AB667 | | Interdit | CHATEAU NEUF | AB686 | | Interdit | LA MARCHE |
| AB668 | | Interdit | CHATEAU NEUF | AB687 | | Interdit | LA MARCHE |
| AB669 | | Interdit | CHATEAU NEUF | AB688 | | Interdit | LA MARCHE |
| AB610 | | Interdit | CHATEAU NEUF | AB689 | | Interdit | LA MARCHE |
| AB611 | | Interdit | CHATEAU NEUF | AB700 | | Interdit | VILLAGE DE LA ROCHE |
| AB612 | Sud | Interdit | CHATEAU NEUF | AB702 | | Interdit | VILLAGE DE LA ROCHE |
| AB612 | Nord | Libre | CHATEAU NEUF | AB703 | | Interdit | DEVEZ |
| AB613 | | Interdit | FRAS GRAND | AB704 | | Interdit | SAGNE |
| AB615 | | Interdit | SAGNE | AB705 | | Interdit | VILLAGE DE LA ROCHE |
| AB616 | | Interdit | SAGNE | AB707 | | Interdit | LA SALLE |
| AB617 | | Interdit | SAGNE | AB708 | | Interdit | LES FOIRONS |
| AB618 | | Interdit | SAGNE | AB710 | | Interdit | LES FOIRONS |
| AB621 | | Interdit | VILLAGE DE LA ROCHE | AB711 | | Interdit | LA SALLE |
| AB629 | | Interdit | LA SALLE | AB712 | | Interdit | LA SALLE |
| AB630 | | Interdit | DEVEZ | AB713 | | Interdit | CHATEAU NEUF |
| AB631 | | Interdit | DEVEZ | AB714 | | Interdit | CHATEAU NEUF |
| AB632 | | Interdit | DEVEZ | AB715 | | Interdit | LES ECURIONS |
| AB633 | | Interdit | DEVEZ | AB716 | | Interdit | VILLAGE DE LA ROCHE |
| AB635 | | Interdit | DEVEZ | AB717 | | Interdit | VILLAGE DE LA ROCHE |
| AB636 | | Interdit | DEVEZ | AB719 | | Interdit | VILLAGE DE LA ROCHE |
| AB637 | | Interdit | DEVEZ | AB721 | | Interdit | VILLAGE DE LA ROCHE |
| AB638 | | Interdit | DEVEZ | AB722 | | Interdit | VILLAGE DE LA ROCHE |
| AB642 | | Interdit | LA SALLE | AB723 | | Interdit | LES ALAUVES |
| AB643 | | Interdit | LA SALLE | AB724 | | Interdit | LES ALAUVES |
| AB645 | | Interdit | LA SALLE | AB725 | | Interdit | LES ALAUVES |
| AB648 | | Interdit | LA SALLE | AB726 | | Interdit | LES FOIRONS |
| AB649 | | Interdit | LA SALLE | AB727 | | Interdit | LES FOIRONS |
| AB650 | | Interdit | FRAS GRAND | AB728 | | Interdit | VILLAGE DE LA ROCHE |
| AB652 | | Interdit | VILLAGE DE LA ROCHE | AB729 | | Interdit | VILLAGE DE LA ROCHE |
| AB653 | | Interdit | VILLAGE DE LA ROCHE | AB730 | | Interdit | LES ALAUVES |
| AB654 | | Interdit | VILLAGE DE LA ROCHE | AB731 | | Interdit | LES ALAUVES |
| AB655 | | Interdit | VILLAGE DE LA ROCHE | AB732 | | Interdit | LA MARCHE |
| AB656 | | Interdit | VILLAGE DE LA ROCHE | AB733 | | Interdit | LA MARCHE |
| AB657 | | Interdit | VILLAGE DE LA ROCHE | AB734 | | Interdit | LA MARCHE |
| AB658 | | Interdit | VILLAGE DE LA ROCHE | AB735 | | Interdit | LA MARCHE |
| AB659 | | Interdit | FRAS GRAND | AB736 | | Interdit | LA MARCHE |
| AB660 | | Interdit | FRAS GRAND | AB737 | | Interdit | VILLAGE DE LA ROCHE |
| AB661 | | Interdit | VILLAGE DE LA ROCHE | AB738 | | Interdit | VILLAGE DE LA ROCHE |
| AB663 | | Interdit | VILLAGE DE LA ROCHE | AB739 | | Interdit | LES ECURIONS |
| AB664 | | Interdit | VILLAGE DE LA ROCHE | AB740 | | Interdit | LES ECURIONS |
| AB665 | | Interdit | VILLAGE DE LA ROCHE | AB741 | | Interdit | LES FOIRONS |
| AB666 | | Interdit | LA MARCHE | AB742 | | Interdit | LES FOIRONS |
| AB667 | | Interdit | LA MARCHE | AB745 | | Interdit | SAGNE |
| AB668 | | Interdit | LA MARCHE | AB746 | | Interdit | SAGNE |
| AB669 | | Interdit | LA MARCHE | AB749 | | Interdit | LA SALLE |
| AB670 | | Interdit | LA MARCHE | AB750 | | Interdit | LA SALLE |
| AB671 | | Interdit | LA MARCHE | AB752 | | Interdit | FRAS GRAND |

Annexe : Règlementation des boisements de la commune de LA SALLE-EN-BEAUMONT
Listing parcellaire

| N° | Cardinalité | Périmètre | Lieu-dit | N° | Cardinalité | Périmètre | Lieu-dit |
|-------|-------------|-----------|----------------------|------|-------------|------------|----------|
| AB753 | | Interdit | FRAS-GRAND | B30 | | Libra | |
| AB754 | | Interdit | LA MARCHE | B31 | | Interdit | |
| AB755 | | Interdit | LA MARCHE | B32 | | Interdit | |
| AB756 | | Interdit | LA MARCHE | B33 | | Interdit | |
| AB757 | | Interdit | LA MARCHE | B34 | | Interdit | |
| AB758 | | Interdit | LA MARCHE | B35 | | Interdit | |
| AB759 | | Interdit | LA MARCHE | B36 | | Interdit | |
| AB760 | | Interdit | LES ALAUVES | B37 | | Interdit | |
| AB761 | | Interdit | LES ALAUVES | B38 | | Interdit | |
| AB762 | | Interdit | LES ALAUVES | B39 | | Interdit | |
| AB763 | | Interdit | LES ALAUVES | B40 | | Interdit | |
| AB764 | | Interdit | LES ALAUVES | B41 | | Interdit | |
| AB765 | | Interdit | L'ÉGLISE | B43 | | Interdit | |
| AB766 | | Interdit | L'ÉGLISE | B44 | | Interdit | |
| AB767 | | Interdit | L'ÉGLISE | B45 | | Interdit | |
| AB768 | | Interdit | L'ÉGLISE | B46 | | Interdit | |
| AB771 | | Interdit | LA MARCHE | B47 | | Interdit | |
| AB772 | | Interdit | LA MARCHE | B48 | | Interdit | |
| AB773 | | Interdit | LA MARCHE | B49 | | Libre | |
| AB776 | | Interdit | CHATEAUNEUF | B50 | | Libra | |
| AB779 | | Interdit | LA SALLE | B51 | | Libra | |
| AB780 | | Interdit | LA SALLE | B52 | | Libre | |
| AB785 | | Interdit | FRAS-GRAND | B53 | | Libre | TOUCHE |
| AB786 | | Interdit | FRAS-GRAND | B54 | | Libra | TOUCHE |
| AB787 | | Interdit | VILLAGE DE LA FOUCHE | B55 | | Règlemente | TOUCHE |
| AB788 | | Interdit | VILLAGE DE LA FOUCHE | B56 | | Règlemente | TOUCHE |
| AB789 | | Interdit | LES BOULES | B57 | | Interdit | TOUCHE |
| AB790 | | Interdit | LES BOULES | B58 | | Interdit | TOUCHE |
| AB791 | | Interdit | VILLAGE DE LA FOUCHE | B62 | | Interdit | TOUCHE |
| AB792 | | Interdit | VILLAGE DE LA FOUCHE | B67 | | Règlemente | TOUCHE |
| AB793 | | Interdit | VILLAGE DE LA FOUCHE | B70 | | Libra | TOUCHE |
| B1 | Est | Interdit | FOMARCT | B71 | | Libra | TOUCHE |
| B1 | Ouest | Libre | FOMARCT | B72 | | Règlemente | TOUCHE |
| B4 | | Interdit | FOMARCT | B73 | | Règlemente | TOUCHE |
| B5 | | Libre | FOMARCT | B74 | | Règlemente | TOUCHE |
| B6 | | Interdit | FOMARCT | B75 | | Règlemente | TOUCHE |
| B7 | | Libre | FOMARCT | B76 | | Règlemente | TOUCHE |
| B8 | | Libre | FOMARCT | B77 | | Règlemente | TOUCHE |
| B9 | | Libre | FOMARCT | B78 | | Règlemente | TOUCHE |
| B10 | | Interdit | FOMARCT | B79 | | Règlemente | TOUCHE |
| B11 | | Libre | FOMARCT | B80 | | Règlemente | TOUCHE |
| B12 | | Libre | FOMARCT | B81 | | Règlemente | TOUCHE |
| B13 | | Libre | FOMARCT | B84 | | Règlemente | TOUCHE |
| B14 | | Libre | FOMARCT | B85 | | Règlemente | TOUCHE |
| B15 | | Libre | FOMARCT | B86 | | Règlemente | TOUCHE |
| B16 | | Libre | FOMARCT | B87 | | Règlemente | TOUCHE |
| B17 | | Libre | FOMARCT | B88 | | Règlemente | TOUCHE |
| B18 | | Interdit | FOMARCT | B89 | | Règlemente | TOUCHE |
| B19 | | Interdit | FOMARCT | B90 | | Règlemente | TOUCHE |
| B20 | | Interdit | FOMARCT | B91 | | Libre | TOUCHE |
| B21 | | Interdit | FOMARCT | B92 | | Libra | TOUCHE |
| B22 | | Libre | FOMARCT | B93 | | Libre | TOUCHE |
| B23 | | Interdit | | B94 | | Libre | TOUCHE |
| B24 | | Interdit | | B95 | | Libra | TOUCHE |
| B25 | | Interdit | | B96 | | Libra | TOUCHE |
| B26 | | Libre | | B97 | | Libre | TOUCHE |
| B27 | | Libre | | B99 | | Libre | TOUCHE |
| B28 | | Interdit | | B103 | | Libra | TOUCHE |
| B29 | Nord | Interdit | | B105 | | Règlemente | TOUCHE |
| B29 | Sud | Libre | | B107 | | Libre | TOUCHE |

Annexe : Règlementation des boisements de la commune de LA SALLE-EN-BEAUMONT
Listing parcellaire

| N° | Cardinalité | Périmètre | Lieu-dit | N° | Cardinalité | Périmètre | Lieu-dit |
|------|-------------|------------|-------------|------|-------------|-----------------------|-------------|
| B108 | | Libre | TOUCHE | B177 | | Libre | LES FLACHES |
| B109 | | Libre | TOUCHE | B178 | | Libre | LES FLACHES |
| B110 | | Libre | TOUCHE | B179 | | Libre | LES FLACHES |
| B111 | | Libre | FEYREUX | B180 | | Libre | LES FLACHES |
| B112 | | Libre | FEYREUX | B181 | | Libre | LES FLACHES |
| B113 | | Libre | FEYREUX | B182 | | Libre | LES FLACHES |
| B114 | | Libre | FEYREUX | B183 | | Libre | LES FLACHES |
| B115 | | Libre | FEYREUX | B184 | | Libre | LES FLACHES |
| B116 | | Libre | FEYREUX | B185 | | Libre | LES FLACHES |
| B117 | | Libre | FEYREUX | B186 | | Libre | LES FLACHES |
| B118 | | Libre | FEYREUX | B187 | | Libre | LES FLACHES |
| B119 | | Libre | FEYREUX | B188 | | Libre | LES FLACHES |
| B120 | | Libre | FEYREUX | B189 | | Libre | LES FLACHES |
| B121 | Ouest | Reglemente | FEYREUX | B190 | | Libre | LES FLACHES |
| B121 | Est | Libre | FEYREUX | B191 | | Libre | LES FLACHES |
| B122 | | Libre | FEYREUX | B192 | | Libre | LES FLACHES |
| B123 | | Libre | FEYREUX | B193 | | Libre | LES FLACHES |
| B124 | | Libre | FEYREUX | B194 | | Libre | LES FLACHES |
| B125 | | Libre | FEYREUX | B195 | | Libre | LES FLACHES |
| B126 | | Libre | FEYREUX | B196 | | Libre | LES FLACHES |
| B127 | | Libre | FEYREUX | B197 | | Libre | LES FLACHES |
| B128 | | Libre | FEYREUX | B202 | | Libre | BOIS BARLET |
| B129 | | Libre | FEYREUX | B203 | | Libre | BOIS BARLET |
| B130 | | Libre | FEYREUX | B226 | | Interdit | BOIS BARLET |
| B131 | | Libre | FEYREUX | B227 | | Interdit | BOIS BARLET |
| B132 | | Libre | FEYREUX | B228 | | Interdit | BOIS BARLET |
| B133 | | Libre | FEYREUX | B229 | | Libre | BOIS BARLET |
| B134 | | Libre | FEYREUX | B230 | | Interdit | BOIS BARLET |
| B135 | | Libre | FEYREUX | B231 | | Interdit | BOIS BARLET |
| B136 | | Libre | FEYREUX | B232 | | Interdit | BOIS BARLET |
| B137 | | Libre | FEYREUX | B233 | | Interdit | BOIS BARLET |
| B138 | | Libre | FEYREUX | B234 | | Reglemente reconquete | BOIS BARLET |
| B139 | | Libre | FEYREUX | B235 | | Reglemente reconquete | BOIS BARLET |
| B140 | | Reglemente | FEYREUX | B236 | Ouest | Interdit | BOIS BARLET |
| B141 | | Reglemente | FEYREUX | B236 | Est | Libre | BOIS BARLET |
| B142 | | Reglemente | FEYREUX | B237 | | Reglemente reconquete | BOIS BARLET |
| B143 | | Reglemente | FEYREUX | B238 | Est | Libre | BOIS BARLET |
| B144 | | Reglemente | FEYREUX | B238 | Ouest | Interdit | BOIS BARLET |
| B145 | | Libre | FEYREUX | B239 | Centra | Interdit | BOIS BARLET |
| B146 | | Reglemente | FEYREUX | B239 | Est | Libre | BOIS BARLET |
| B147 | | Libre | FEYREUX | B239 | Ouest | Reglemente reconquete | BOIS BARLET |
| B148 | | Libre | FEYREUX | B240 | | Libre | BOIS BARLET |
| B149 | | Libre | FEYREUX | B241 | | Libre | BOIS BARLET |
| B157 | | Libre | LES BLACHES | B242 | | Libre | BOIS BARLET |
| B158 | | Libre | LES BLACHES | B243 | | Libre | BOIS BARLET |
| B159 | | Libre | LES BLACHES | B244 | | Libre | BOIS BARLET |
| B160 | | Libre | LES BLACHES | B245 | | Libre | BOIS BARLET |
| B161 | | Libre | LES BLACHES | B246 | | Libre | BOIS BARLET |
| B163 | | Libre | LES BLACHES | B247 | | Libre | BOIS BARLET |
| B164 | | Libre | LES BLACHES | B248 | | Libre | BOIS BARLET |
| B165 | | Libre | LES BLACHES | B249 | | Libre | BOIS BARLET |
| B166 | | Libre | LES BLACHES | B250 | | Libre | BOIS BARLET |
| B167 | | Libre | LES BLACHES | B251 | | Libre | BOIS BARLET |
| B168 | | Libre | LES BLACHES | B252 | | Libre | BOIS BARLET |
| B169 | | Libre | LES BLACHES | B253 | | Libre | LAPASSE |
| B171 | | Libre | LES BLACHES | B254 | | Libre | LAPASSE |
| B172 | | Libre | LES BLACHES | B255 | | Libre | LAPASSE |
| B173 | | Libre | LES BLACHES | B256 | | Libre | LAPASSE |
| B174 | | Libre | LES BLACHES | B257 | | Libre | LAPASSE |
| B175 | | Libre | LES BLACHES | B258 | | Libre | FALANCHI |

Annexe : Règlementation des boisements de la commune de LA SALLE-EN-BEAUMONT
Listing parcellaire

| N° | Cardinalité | Périmètre | Lieu-dit | N° | Cardinalité | Périmètre | Lieu-dit |
|------|-------------|-----------|------------|------|-------------|-----------------------|-----------------------------|
| B260 | | Libre | FAULAFRET | B322 | Est | Libre | LES DRAYES |
| B263 | | Libre | FAULAFRET | B322 | Ouest | Interdit | LES DRAYES |
| B264 | | Libre | FAULAFRET | B323 | Ouest | Interdit | LES DRAYES |
| B265 | | Libre | FAULAFRET | B323 | Est | Libre | LES DRAYES |
| B266 | | Libre | FAULAFRET | B324 | | Libre | LES DRAYES |
| B267 | | Libre | | B325 | | Libre | LES DRAYES |
| B268 | | Libre | | B326 | | Libre | LES DRAYES |
| B269 | | Libre | | B327 | Sud | Interdit | LES DRAYES |
| B270 | | Libre | | B327 | Nord | Libre | LES DRAYES |
| B271 | | Libre | | B328 | Sud | Interdit | LES DRAYES |
| B272 | | Libre | | B328 | Nord | Libre | LES DRAYES |
| B273 | | Libre | | B329 | | Libre | LES DRAYES |
| B274 | | Libre | | B330 | Nord | Libre | LES DRAYES |
| B275 | | Libre | | B330 | Sud | Interdit | LES DRAYES |
| B276 | | Libre | | B331 | | Libre | LES DRAYES |
| B277 | | Libre | | B332 | Nord | Libre | LES DRAYES |
| B278 | | Libre | | B332 | Sud | Interdit | LES DRAYES |
| B279 | | Libre | | B333 | | Interdit | LES DRAYES |
| B280 | | Libre | | B334 | | Interdit | LES DRAYES |
| B281 | | Libre | | B335 | | Interdit | LES DRAYES |
| B282 | | Libre | LES DRAYES | B336 | | Interdit | LES DRAYES |
| B283 | | Libre | LES DRAYES | B337 | | Interdit | LES DRAYES |
| B284 | | Libre | LES DRAYES | B338 | | Libre | LES DRAYES |
| B285 | | Libre | LES DRAYES | B339 | | Libre | GRASMEINER |
| B286 | | Libre | LES DRAYES | B343 | | Interdit | CHAMPREINER |
| B287 | | Libre | LES DRAYES | B344 | | Interdit | CHAMPREINER |
| B288 | | Libre | LES DRAYES | B346 | | Interdit | CHAMPREINER |
| B289 | | Libre | LES DRAYES | B347 | | Interdit | CHAMPREINER |
| B290 | | Libre | LES DRAYES | B350 | | Interdit | CHAMPREINER |
| B291 | | Libre | LES DRAYES | B351 | | Interdit | CHAMPREINER |
| B292 | | Libre | LES DRAYES | B352 | | Interdit | CHAMPREINER |
| B293 | | Libre | LES DRAYES | B353 | | Interdit | CHAMPREINER |
| B294 | | Libre | LES DRAYES | B354 | | Reglemente reconquete | CHAMPREINER |
| B295 | | Libre | LES DRAYES | B355 | | Reglemente reconquete | CHAMPREINER |
| B296 | | Libre | LES DRAYES | B356 | | Libre | CHAMPREINER |
| B297 | | Libre | LES DRAYES | B358 | | Libre | CHAMPREINER |
| B298 | | Libre | LES DRAYES | B359 | | Libre | SUR LES MARCOUX ET PLANTIER |
| B299 | | Libre | LES DRAYES | B360 | | Libre | SUR LES MARCOUX ET PLANTIER |
| B300 | | Libre | LES DRAYES | B361 | | Libre | SUR LES MARCOUX ET PLANTIER |
| B301 | | Libre | LES DRAYES | B362 | | Libre | SUR LES MARCOUX ET PLANTIER |
| B302 | | Interdit | LES DRAYES | B363 | | Interdit | SUR LES MARCOUX ET PLANTIER |
| B303 | | Libre | LES DRAYES | B364 | | Interdit | SUR LES MARCOUX ET PLANTIER |
| B304 | | Interdit | LES DRAYES | B365 | | Interdit | SUR LES MARCOUX ET PLANTIER |
| B305 | | Interdit | LES DRAYES | B366 | | Interdit | SUR LES MARCOUX ET PLANTIER |
| B306 | | Interdit | LES DRAYES | B367 | | Libre | SUR LES MARCOUX ET PLANTIER |
| B307 | | Libre | LES DRAYES | B368 | | Libre | SUR LES MARCOUX ET PLANTIER |
| B308 | | Interdit | LES DRAYES | B369 | | Libre | SUR LES MARCOUX ET PLANTIER |
| B309 | | Libre | LES DRAYES | B370 | | Libre | SUR LES MARCOUX ET PLANTIER |
| B310 | | Libre | LES DRAYES | B371 | | Libre | SUR LES MARCOUX ET PLANTIER |
| B311 | | Libre | LES DRAYES | B372 | | Libre | SUR LES MARCOUX ET PLANTIER |
| B312 | | Libre | LES DRAYES | B373 | | Libre | SUR LES MARCOUX ET PLANTIER |
| B313 | | Interdit | LES DRAYES | B374 | | Libre | SUR LES MARCOUX ET PLANTIER |
| B314 | | Interdit | LES DRAYES | B375 | | Interdit | SUR LES MARCOUX ET PLANTIER |
| B315 | | Interdit | LES DRAYES | B376 | | Interdit | SUR LES MARCOUX ET PLANTIER |
| B316 | | Libre | LES DRAYES | B377 | | Libre | SUR LES MARCOUX ET PLANTIER |
| B317 | | Libre | LES DRAYES | B378 | | Interdit | SUR LES MARCOUX ET PLANTIER |
| B318 | | Libre | LES DRAYES | B379 | | Libre | SUR LES MARCOUX ET PLANTIER |
| B319 | Est | Libre | LES DRAYES | B380 | | Interdit | SUR LES MARCOUX ET PLANTIER |
| B319 | Ouest | Interdit | LES DRAYES | B381 | | Interdit | SUR LES MARCOUX ET PLANTIER |
| B321 | | Interdit | LES DRAYES | B382 | | Reglemente reconquete | SUR LES MARCOUX ET PLANTIER |

Annexe : Règlementation des boisements de la commune de LA SALLE-EN-BEAUMONT
Listing parcellaire

| N° | Cardinalité | Périmètre | Lieu-dit | N° | Cardinalité | Périmètre | Lieu-dit |
|------|-------------|-----------------------|-----------------------------|------|-------------|-----------|--------------|
| B383 | | Reglemente reconquete | SUR LES MARCOUX ET PLANTIER | B454 | | Interdit | COURS HAMEAU |
| B384 | | Reglemente reconquete | SUR LES MARCOUX ET PLANTIER | B458 | | Interdit | COURS HAMEAU |
| B385 | | Reglemente reconquete | SUR LES MARCOUX ET PLANTIER | B465 | | Interdit | COURS HAMEAU |
| B386 | | Interdit | SUR LES MARCOUX ET PLANTIER | B467 | | Interdit | COURS HAMEAU |
| B387 | | Reglemente reconquete | SUR LES MARCOUX ET PLANTIER | B469 | | Interdit | COURS HAMEAU |
| B388 | | Interdit | SUR LES MARCOUX ET PLANTIER | B470 | | Interdit | COURS HAMEAU |
| B389 | | Interdit | SUR LES MARCOUX ET PLANTIER | B471 | | Interdit | COURS HAMEAU |
| B390 | | Interdit | SUR LES MARCOUX ET PLANTIER | B472 | | Interdit | COURS HAMEAU |
| B391 | | Interdit | SUR LES MARCOUX ET PLANTIER | B473 | | Interdit | COURS HAMEAU |
| B382 | | Interdit | SUR LES MARCOUX ET PLANTIER | B475 | | Interdit | COURS HAMEAU |
| B383 | | Interdit | SUR LES MARCOUX ET PLANTIER | B477 | | Interdit | COURS HAMEAU |
| B394 | | Interdit | SUR LES MARCOUX ET PLANTIER | B479 | | Interdit | COURS HAMEAU |
| B395 | | Interdit | SUR LES MARCOUX ET PLANTIER | B481 | | Interdit | COURS HAMEAU |
| B396 | | Interdit | SUR LES MARCOUX ET PLANTIER | B482 | | Interdit | COURS HAMEAU |
| B399 | | Interdit | SUR LES MARCOUX ET PLANTIER | B483 | | Interdit | COURS HAMEAU |
| B400 | | Interdit | SUR LES MARCOUX ET PLANTIER | B484 | | Interdit | COURS HAMEAU |
| B401 | | Interdit | SUR LES MARCOUX ET PLANTIER | B485 | | Interdit | COURS HAMEAU |
| B402 | | Interdit | SUR LES MARCOUX ET PLANTIER | B486 | | Interdit | COURS HAMEAU |
| B403 | | Interdit | MARCOUX | B487 | | Libre | BLACHE |
| B404 | | Interdit | MARCOUX | B488 | | Interdit | BLACHE |
| B405 | | Interdit | MARCOUX | B489 | | Interdit | BLACHE |
| B406 | | Interdit | MARCOUX | B490 | | Interdit | BLACHE |
| B407 | | Interdit | MARCOUX | B491 | | Libre | BLACHE |
| B408 | | Interdit | MARCOUX | B492 | | Libre | BLACHE |
| B410 | | Interdit | MARCOUX | B493 | | Libre | BLACHE |
| B411 | | Interdit | MARCOUX | B494 | | Libre | BLACHE |
| B412 | | Interdit | MARCOUX | B495 | | Libre | BLACHE |
| B413 | | Interdit | MARCOUX | B496 | | Libre | BLACHE |
| B414 | | Interdit | MARCOUX | B497 | | Libre | BLACHE |
| B415 | | Interdit | MARCOUX | B498 | | Libre | BLACHE |
| B416 | | Interdit | MARCOUX | B499 | | Libre | BLACHE |
| B417 | | Interdit | MARCOUX | B500 | | Interdit | BLACHE |
| B420 | | Interdit | MARCOUX | B501 | | Interdit | BLACHE |
| B424 | | Interdit | CHAFRIERE | B502 | | Libre | BLACHE |
| B425 | | Interdit | CHAFRIERE | B503 | | Interdit | BLACHE |
| B426 | | Interdit | CHAFRIERE | B504 | | Libre | BLACHE |
| B427 | | Interdit | CHAFRIERE | B505 | | Libre | BLACHE |
| B428 | | Libre | CHAFRIERE | B506 | | Libre | BLACHE |
| B429 | | Libre | CHAFRIERE | B507 | | Libre | BLACHE |
| B430 | | Libre | CHAFRIERE | B508 | | Interdit | BLACHE |
| B431 | | Libre | CHAFRIERE | B509 | Est | Interdit | BLACHE |
| B432 | | Libre | CHAFRIERE | B509 | Ouest | Interdit | BLACHE |
| B433 | | Libre | CHAFRIERE | B509 | Centra | Libre | BLACHE |
| B434 | | Libre | CHAFRIERE | B510 | | Interdit | BLACHE |
| B435 | | Libre | CHAFRIERE | B511 | | Interdit | BLACHE |
| B436 | | Libre | CHAFRIERE | B513 | | Interdit | BLACHE |
| B437 | | Libre | CHAFRIERE | B517 | | Interdit | BLACHE |
| B438 | | Libre | CHAFRIERE | B519 | | Interdit | BLACHE |
| B439 | Nord | Interdit | CHAFRIERE | B520 | | Libre | BLACHE |
| B439 | Sud | Libre | CHAFRIERE | B523 | | Interdit | BLACHE |
| B440 | | Interdit | CHAFRIERE | B524 | | Interdit | BLACHE |
| B441 | | Interdit | CHAFRIERE | B525 | | Interdit | BLACHE |
| B442 | | Interdit | CHAFRIERE | B527 | | Interdit | BLACHE |
| B443 | | Interdit | CHAFRIERE | B531 | | Libre | BLACHE |
| B444 | | Interdit | CHAFRIERE | B532 | | Interdit | BLACHE |
| B445 | | Interdit | CHAFRIERE | B533 | | Interdit | BLACHE |
| B446 | | Interdit | CHAFRIERE | B534 | | Interdit | BLACHE |
| B447 | | Interdit | CHAFRIERE | B535 | | Interdit | BLACHE |
| B448 | | Interdit | CHAFRIERE | B536 | | Interdit | BLACHE |
| B449 | | Interdit | CHAFRIERE | B537 | | Interdit | BLACHE |

Annexe : Règlementation des boisements de la commune de LA SALLE-EN-BEAUMONT

Listing parcellaire

| N° | Cardinalité | Périmètre | Lieu-dit | N° | Cardinalité | Périmètre | Lieu-dit |
|------|-------------|------------|-----------------------------|------|-------------|------------|-------------|
| B539 | Est | Interdit | FOURGET | B629 | | Libra | BOIS BARET |
| B539 | Ouest | Libre | FOURGET | B630 | | Libra | BOIS BARET |
| B540 | | Interdit | FOURGET | B631 | | Libre | BOIS BARET |
| B544 | | Interdit | CLÔS | B632 | | Libre | BOIS BARET |
| B545 | | Interdit | CLÔS | B633 | | Libra | BOIS BARET |
| B546 | | Interdit | MASSEFRANCE | B634 | | Libra | BOIS BARET |
| B547 | | Interdit | MASSEFRANCE | B635 | | Libre | BOIS BARET |
| B548 | | Interdit | MASSEFRANCE | B636 | | Libre | BOIS BARET |
| B549 | | Interdit | MASSEFRANCE | B637 | | Libra | BOIS BARET |
| B559 | | Interdit | CHAMP RENNIL | B638 | | Interdit | BOIS BARET |
| B561 | | Interdit | CHAMP RENNIL | B639 | | Interdit | BOIS BARET |
| B565 | | Libre | LES BLACHES | B640 | | Interdit | BOIS BARET |
| B568 | | Libre | BOIS BARET | B641 | | Interdit | BOIS BARET |
| B567 | | Libre | | B642 | | Interdit | BOIS BARET |
| B571 | | Interdit | COURG HAMCAU | B643 | | Interdit | BOIS BARET |
| B579 | | Interdit | SUR LES MARCOUX ET PLANTIER | B644 | | Interdit | BOIS BARET |
| B581 | | Interdit | SUR LES MARCOUX ET PLANTIER | B645 | | Libra | BOIS BARET |
| B582 | | Interdit | CHAMP RENNIL | B647 | | Libre | BOIS BARET |
| B583 | | Interdit | CHAMP RENNIL | B648 | Nord | Reglemente | BOIS BARET |
| B584 | | Interdit | CHAMP RENNIL | B649 | Sud | Libra | BOIS BARET |
| B585 | | Interdit | CHAMP RENNIL | B654 | | Interdit | BOIS BARET |
| B590 | | Libre | TOUCHE | B656 | | Interdit | BOIS BARET |
| B591 | | Libre | TOUCHE | B659 | | Interdit | BOIS BARET |
| B592 | | Interdit | TOUCHE | B661 | | Interdit | BOIS BARET |
| B593 | | Interdit | TOUCHE | B662 | | Interdit | BOIS BARET |
| B594 | | Interdit | TOUCHE | B663 | Est | Libre | BOIS BARET |
| B596 | | Interdit | TOUCHE | B663 | Ouest | Interdit | BOIS BARET |
| B596 | | Interdit | TOUCHE | B666 | | Interdit | BOIS BARET |
| B597 | | Interdit | TOUCHE | B668 | | Interdit | BOIS BARET |
| B598 | | Reglemente | TOUCHE | B671 | | Interdit | BOIS BARET |
| B599 | | Interdit | TOUCHE | B672 | | Interdit | BOIS BARET |
| B600 | | Reglemente | TOUCHE | B673 | | Interdit | BOIS BARET |
| B601 | | Reglemente | TOUCHE | B675 | | Interdit | BOIS BARET |
| B602 | | Libre | TOUCHE | B676 | | Interdit | BOIS BARET |
| B603 | | Libre | TOUCHE | B678 | | Interdit | BOIS BARET |
| B604 | | Reglemente | TOUCHE | B679 | | Interdit | BOIS BARET |
| B605 | | Libre | TOUCHE | B680 | | Interdit | BOIS BARET |
| B606 | | Reglemente | TOUCHE | B681 | | Interdit | BOIS BARET |
| B607 | | Reglemente | TOUCHE | B682 | | Interdit | BOIS BARET |
| B608 | | Libre | TOUCHE | B683 | | Interdit | BOIS BARET |
| B609 | | Libre | TOUCHE | B684 | | Libre | BOIS BARET |
| B610 | | Libre | TOUCHE | B685 | | Libre | BOIS BARET |
| B611 | | Libre | LES BLACHES | B686 | | Libre | LES BLACHES |
| B612 | | Libre | LES BLACHES | B687 | | Libre | LES BLACHES |
| B613 | | Libre | LES BLACHES | C1 | | Libre | ROCHETTE |
| B614 | | Libre | LES BLACHES | C2 | | Interdit | ROCHETTE |
| B615 | | Libre | LES BLACHES | C3 | | Interdit | ROCHETTE |
| B616 | | Libre | LES BLACHES | C4 | | Interdit | ROCHETTE |
| B617 | | Libre | LES BLACHES | C6 | | Interdit | ROCHETTE |
| B618 | | Libre | LES BLACHES | C7 | | Interdit | ROCHETTE |
| B619 | | Libre | BOIS BARET | C8 | | Libra | ROCHETTE |
| B620 | | Libre | BOIS BARET | C9 | | Interdit | ROCHETTE |
| B621 | | Libre | BOIS BARET | C10 | | Interdit | ROCHETTE |
| B622 | | Libre | BOIS BARET | C11 | | Interdit | ROCHETTE |
| B623 | | Libre | BOIS BARET | C12 | | Interdit | ROCHETTE |
| B624 | | Libre | BOIS BARET | C13 | | Interdit | ROCHETTE |
| B625 | | Libre | BOIS BARET | C14 | | Interdit | ROCHETTE |
| B626 | | Libre | BOIS BARET | C15 | | Libra | ROCHETTE |
| B627 | | Libre | BOIS BARET | C16 | | Libra | ROCHETTE |
| B628 | | Libre | BOIS BARET | C17 | | Libre | ROCHETTE |

Annexe : Règlementation des boisements de la commune de LA SALLE-EN-BEAUMONT
Listing parcellaire

| N° | Cardinalité | Périmètre | Lieu-dit | N° | Cardinalité | Périmètre | Lieu-dit |
|-----|-------------|-----------|-------------|------|-------------|-----------|-------------|
| C18 | | Libre | ROCHETTE | C96 | | Interdit | DEMOISELLES |
| C19 | | Libre | ROCHETTE | C97 | | Interdit | DEMOISELLES |
| C20 | | Interdit | ULMOISLLES | C98 | | Interdit | ULMOISLLES |
| C21 | | Interdit | DEMOISELLES | C99 | | Interdit | DEMOISELLES |
| C22 | | Interdit | DEMOISELLES | C101 | | Interdit | SANT-MARTIN |
| C23 | | Interdit | DEMOISELLES | C102 | | Interdit | SANT-MARTIN |
| C24 | | Interdit | ULMOISLLES | C103 | | Interdit | SANT-MARTIN |
| C25 | | Interdit | DEMOISELLES | C104 | | Interdit | SANT-MARTIN |
| C28 | | Interdit | DEMOISELLES | C105 | | Interdit | SANT-MARTIN |
| C27 | | Interdit | DEMOISELLES | C106 | | Interdit | SANT-MARTIN |
| C28 | | Interdit | ULMOISLLES | C107 | | Interdit | SANT-MARTIN |
| C29 | | Interdit | DEMOISELLES | C108 | | Interdit | SANT-MARTIN |
| C30 | | Interdit | DEMOISELLES | C109 | | Interdit | SANT-MARTIN |
| C31 | | Interdit | ULMOISLLES | C110 | | Interdit | SANT-MARTIN |
| C32 | | Interdit | DEMOISELLES | C111 | | Interdit | SANT-MARTIN |
| C33 | | Interdit | DEMOISELLES | C112 | | Interdit | SANT-MARTIN |
| C34 | | Interdit | DEMOISELLES | C113 | | Interdit | SANT-MARTIN |
| C35 | | Interdit | ULMOISLLES | C114 | | Interdit | SANT-MARTIN |
| C36 | | Interdit | DEMOISELLES | C115 | | Interdit | SANT-MARTIN |
| C37 | | Interdit | DEMOISELLES | C116 | | Interdit | SANT-MARTIN |
| C38 | | Interdit | DEMOISELLES | C117 | | Interdit | SANT-MARTIN |
| C38 | | Interdit | ULMOISLLES | C118 | | Interdit | SANT-MARTIN |
| C40 | | Interdit | DEMOISELLES | C119 | | Interdit | SANT-MARTIN |
| C41 | | Interdit | DEMOISELLES | C120 | | Interdit | SANT-MARTIN |
| C42 | | Interdit | DEMOISELLES | C121 | | Interdit | SANT-MARTIN |
| C43 | | Interdit | ULMOISLLES | C122 | | Interdit | SANT-MARTIN |
| C44 | | Interdit | DEMOISELLES | C123 | | Interdit | SANT-MARTIN |
| C45 | | Interdit | DEMOISELLES | C124 | | Interdit | SANT-MARTIN |
| C46 | | Interdit | ULMOISLLES | C126 | | Interdit | SANT-MARTIN |
| C47 | | Interdit | ULMOISLLES | C127 | | Interdit | SANT-MARTIN |
| C48 | | Interdit | DEMOISELLES | C128 | | Interdit | SANT-MARTIN |
| C48 | | Interdit | DEMOISELLES | C129 | | Interdit | SANT-MARTIN |
| C50 | | Interdit | ULMOISLLES | C130 | | Interdit | SANT-MARTIN |
| C51 | | Interdit | DEMOISELLES | C131 | | Interdit | SANT-MARTIN |
| C52 | | Interdit | DEMOISELLES | C132 | | Interdit | SANT-MARTIN |
| C53 | | Interdit | DEMOISELLES | C133 | | Interdit | SANT-MARTIN |
| C54 | | Interdit | ULMOISLLES | C134 | | Interdit | SANT-MARTIN |
| C56 | | Interdit | DEMOISELLES | C135 | | Interdit | SANT-MARTIN |
| C57 | | Interdit | DEMOISELLES | C136 | | Interdit | SANT-MARTIN |
| C60 | | Interdit | DEMOISELLES | C139 | | Libre | CHAMPFLOU |
| C62 | | Interdit | ULMOISLLES | C140 | | Libre | CHAMPFLOU |
| C63 | | Interdit | DEMOISELLES | C141 | | Libre | CHAMPFLOU |
| C64 | | Interdit | DEMOISELLES | C142 | | Libre | CHAMPFLOU |
| C65 | | Interdit | DEMOISELLES | C143 | | Libre | CHAMPFLOU |
| C66 | | Interdit | ULMOISLLES | C144 | | Libre | CHAMPFLOU |
| C67 | | Interdit | DEMOISELLES | C145 | | Libre | CHAMPFLOU |
| C68 | | Interdit | DEMOISELLES | C146 | | Libre | CHAMPFLOU |
| C69 | | Interdit | ULMOISLLES | C147 | | Libre | CHAMPFLOU |
| C70 | | Interdit | DEMOISELLES | C148 | | Libre | CHAMPFLOU |
| C71 | | Interdit | DEMOISELLES | C149 | | Libre | CHAMPFLOU |
| C72 | | Interdit | DEMOISELLES | C150 | | Libre | CHAMPFLOU |
| C73 | | Interdit | ULMOISLLES | C151 | | Libre | CHAMPFLOU |
| C74 | | Interdit | DEMOISELLES | C152 | | Libre | CHAMPFLOU |
| C89 | | Interdit | DEMOISELLES | C153 | | Libre | CHAMPFLOU |
| C90 | | Interdit | DEMOISELLES | C154 | | Libre | CHAMPFLOU |
| C91 | | Interdit | ULMOISLLES | C155 | | Interdit | CHAMPFLOU |
| C92 | | Interdit | DEMOISELLES | C156 | | Interdit | CHAMPFLOU |
| C93 | | Interdit | DEMOISELLES | C157 | | Interdit | CHAMPFLOU |
| C94 | | Interdit | DEMOISELLES | C158 | | Interdit | CHAMPFLOU |
| C95 | | Interdit | ULMOISLLES | C158 | | Libre | CHAMPFLOU |

Annexe : Règlementation des boisements de la commune de LA SALLE-EN-BEAUMONT
Listing parcellaire

| N° | Cardinalité | Périmètre | Lieu-dit | N° | Cardinalité | Périmètre | Lieu-dit |
|------|-------------|-----------|-----------|------|-------------|-----------------------|----------|
| C160 | Ouest | Interdit | CHAMPEROU | C209 | | Libra | LE PONT |
| C160 | Est | Libre | CHAMPEROU | C210 | | Libra | LE PONT |
| C161 | Est | Libre | CHAMPEROU | C211 | | Libre | LE PONT |
| C161 | Ouest | Interdit | CHAMPEROU | C212 | | Libre | LE PONT |
| C162 | | Interdit | CHAMPEROU | C213 | | Libra | LE PONT |
| C163 | | Interdit | CHAMPEROU | C214 | | Libra | LE PONT |
| C164 | Est | Libre | CHAMPEROU | C215 | | Libre | LE PONT |
| C164 | Ouest | Interdit | CHAMPEROU | C216 | | Libre | LE PONT |
| C165 | Est | Libre | CHAMPEROU | C217 | | Libra | LE PONT |
| C165 | Ouest | Interdit | CHAMPEROU | C218 | | Libra | LE PONT |
| C166 | | Libre | CHAMPEROU | C219 | | Libre | LE PONT |
| C167 | | Interdit | CHAMPEROU | C220 | | Libre | LE PONT |
| C168 | | Interdit | CHAMPEROU | C221 | | Libra | LE PONT |
| C169 | Ouest | Interdit | CHAMPEROU | C222 | | Libre | LE PONT |
| C169 | Est | Libre | CHAMPEROU | C223 | | Libre | LE PONT |
| C170 | | Interdit | CHAMPEROU | C224 | | Libre | LE PONT |
| C171 | Ouest | Interdit | CHAMPEROU | C225 | | Libra | LE PONT |
| C171 | Est | Libre | CHAMPEROU | C226 | | Libre | LE PONT |
| C172 | Ouest | Interdit | CHAMPEROU | C227 | | Libre | LE PONT |
| C172 | Est | Libre | CHAMPEROU | C228 | | Libra | LE PONT |
| C173 | Ouest | Interdit | CHAMPEROU | C229 | | Libra | LE PONT |
| C173 | Est | Libre | CHAMPEROU | C230 | | Libre | SEFRUE |
| C174 | Ouest | Interdit | CHAMPEROU | C231 | Ouest | Libre | SEFRUE |
| C174 | Est | Libre | CHAMPEROU | C231 | Est | Interdit | SEFRUE |
| C175 | | Libre | CHAMPEROU | C232 | | Interdit | SEFRUE |
| C176 | | Libre | CHAMPEROU | C233 | | Interdit | SEFRUE |
| C177 | | Libre | CHAMPEROU | C234 | | Interdit | SEFRUE |
| C178 | Ouest | Interdit | CHAMPEROU | C235 | | Interdit | SEFRUE |
| C178 | Est | Libre | CHAMPEROU | C236 | | Interdit | SEFRUE |
| C179 | Ouest | Interdit | CHAMPEROU | C237 | | Libre | SEFRUE |
| C179 | Est | Libre | CHAMPEROU | C238 | | Libra | SEFRUE |
| C180 | | Interdit | CHAMPEROU | C239 | | Libra | SEFRUE |
| C181 | | Interdit | CHAMPEROU | C240 | | Libre | SEFRUE |
| C182 | | Interdit | CHAMPEROU | C241 | | Libre | SEFRUE |
| C183 | | Interdit | CHAMPEROU | C242 | | Libra | SEFRUE |
| C184 | | Libre | CHAMPEROU | C243 | | Libra | SEFRUE |
| C185 | | Interdit | CHAMPEROU | C244 | | Libre | SEFRUE |
| C186 | | Interdit | CHAMPEROU | C245 | | Libre | SEFRUE |
| C187 | | Interdit | CHAMPEROU | C246 | | Reglementa reconquete | SEFRUE |
| C188 | | Interdit | CHAMPEROU | C247 | | Reglementa | SEFRUE |
| C189 | | Interdit | CHAMPEROU | C248 | | Interdit | SEFRUE |
| C190 | | Interdit | CHAMPEROU | C249 | | Interdit | SEFRUE |
| C191 | | Libre | CHAMPEROU | C250 | | Interdit | SEFRUE |
| C192 | | Interdit | CHAMPEROU | C251 | | Interdit | SEFRUE |
| C193 | | Interdit | CHAMPEROU | C252 | | Interdit | SEFRUE |
| C194 | | Interdit | CHAMPEROU | C253 | | Interdit | SEFRUE |
| C195 | | Interdit | CHAMPEROU | C254 | | Interdit | SEFRUE |
| C196 | | Libre | LE PONT | C255 | | Libre | SEFRUE |
| C197 | | Libre | LE PONT | C256 | | Interdit | SEFRUE |
| C198 | | Libre | LE PONT | C257 | | Interdit | SEFRUE |
| C199 | | Libre | LE PONT | C258 | | Interdit | SEFRUE |
| C200 | | Libre | LE PONT | C259 | | Interdit | SEFRUE |
| C201 | | Libre | LE PONT | C260 | | Interdit | SEFRUE |
| C202 | | Libre | LE PONT | C261 | | Interdit | SEFRUE |
| C203 | | Libre | LE PONT | C262 | | Interdit | SEFRUE |
| C204 | | Libre | LE PONT | C263 | | Interdit | SEFRUE |
| C205 | | Libre | LE PONT | C264 | | Interdit | SEFRUE |
| C206 | | Libre | LE PONT | C265 | | Interdit | SEFRUE |
| C207 | | Libre | LE PONT | C266 | | Interdit | SEFRUE |
| C208 | | Libre | LE PONT | C267 | | Interdit | SEFRUE |

Annexe : Règlementation des boisements de la commune de LA SALLE-EN-BEAUMONT
Listing parcellaire

| N° | Cardinalité | Périmètre | Lieu-dit | N° | Cardinalité | Périmètre | Lieu-dit |
|------|-------------|-----------------------|-------------|------|-------------|-----------------------|----------------|
| C268 | | Interdit | SERRUJF | C331 | | Interdit | SOUS_EGL_SF |
| C269 | | Interdit | SERRUJF | C332 | | Interdit | SOUS_PAI_SF |
| C270 | | Interdit | BLYSUL | C333 | | Interdit | SOUS_LGL_BL |
| C271 | | Libre | SERRUC | C334 | | Interdit | SOUS_DGL_SC |
| C272 | | Libre | SERRUJF | C335 | | Interdit | SOUS_EGL_SF |
| C273 | | Libre | SERRUJF | C336 | | Interdit | SOUS_PAI_SF |
| C274 | | Libre | BLYSUL | C337 | | Interdit | SOUS_LGL_BL |
| C275 | | Libre | SERRUE | C338 | | Interdit | SOUS_EGL_SE |
| C278 | | Libre | SERRUJF | C339 | | Interdit | SOUS_PAI_SF |
| C277 | | Libre | SERRUJF | C340 | | Interdit | SOUS_PAI_SF |
| C278 | | Libre | BLYSUL | C341 | | Interdit | SOUS_LGL_BL |
| C279 | | Libre | SERRUE | C343 | | Interdit | SOUS_EGL_SE |
| C280 | | Libre | SERRUJF | C344 | | Interdit | SOUS_PAI_SF |
| C281 | | Interdit | BLYSUL | C345 | | Interdit | SOUS_LGL_BL |
| C282 | | Libre | SERRUC | C346 | | Interdit | SOUS_DGL_SC |
| C283 | | Interdit | SERRUE | C347 | | Interdit | SOUS_EGL_SE |
| C284 | Est | Libre | SERRUJF | C348 | | Interdit | SOUS_PAI_SF |
| C284 | Ouest | Interdit | BLYSUL | C349 | | Interdit | SOUS_LGL_BL |
| C285 | | Interdit | SERRUC | C350 | | Interdit | SOUS_DGL_SC |
| C286 | | Interdit | SERRUJF | C351 | | Interdit | SOUS_EGL_SF |
| C288 | | Interdit | SERRUJF | C352 | | Interdit | SOUS_PAI_SF |
| C289 | | Interdit | BLYSUL | C353 | | Interdit | SOUS_LGL_BL |
| C290 | | Interdit | SERRUC | C354 | | Interdit | SOUS_DGL_SC |
| C291 | | Interdit | SERRUJF | C355 | | Interdit | SOUS_EGL_SF |
| C292 | | Interdit | SERRUJF | C356 | | Interdit | SOUS_PAI_SF |
| C293 | | Interdit | BLYSUL | C357 | | Interdit | SOUS_LGL_BL |
| C294 | | Interdit | SERRUE | C358 | | Interdit | SOUS_EGL_SE |
| C298 | | Interdit | SERRUJF | C359 | | Interdit | SOUS_PAI_SF |
| C299 | | Interdit | BLYSUL | C360 | | Interdit | SOUS_LGL_BL |
| C300 | | Interdit | BLYSUL | C361 | | Interdit | SOUS_LGL_BL |
| C301 | | Interdit | SERRUE | C364 | | Interdit | SOUS_EGL_SE |
| C302 | | Interdit | SERRUJF | C365 | | Interdit | SOUS_PAI_SF |
| C303 | | Interdit | BLYSUL | C366 | | Interdit | SOUS_LGL_BL |
| C304 | | Interdit | SERRUC | C367 | | Interdit | SOUS_DGL_SC |
| C305 | | Interdit | SERRUJF | C368 | | Interdit | SOUS_EGL_SF |
| C306 | | Interdit | SERRUJF | C369 | | Interdit | SOUS_PAI_SF |
| C307 | | Interdit | BLYSUL | C369 | Nord | Interdit | SOUS_LGL_BL |
| C308 | | Interdit | SERRUC | C369 | | Reglemente reconquete | SOUS_DGL_SC |
| C309 | | Interdit | SERRUJF | C370 | | Interdit | SOUS_EGL_SF |
| C310 | | Libre | SERRUJF | C371 | | Reglemente reconquete | SOUS_PAI_SF |
| C311 | | Interdit | BLYSUL | C372 | | Reglemente reconquete | SOUS_LGL_BL |
| C312 | | Interdit | SERRUE | C373 | | Interdit | SOUS_EGL_SE |
| C313 | | Interdit | SERRUJF | C373 | | Reglemente reconquete | SOUS_EGL_SF |
| C314 | | Interdit | SERRUJF | C374 | | Reglemente reconquete | SOUS_PAI_SF |
| C315 | | Interdit | BLYSUL | C375 | | Reglemente reconquete | SOUS_LGL_BL |
| C316 | | Interdit | SERRUE | C376 | | Reglemente reconquete | SOUS_EGL_SE |
| C317 | | Interdit | SERRUJF | C377 | | Interdit | SOUS_PAI_SF |
| C318 | | Interdit | BLYSUL | C378 | | Interdit | SOUS_LGL_BL |
| C319 | | Interdit | SERRUC | C379 | | Interdit | LES ETAGNETTES |
| C320 | | Interdit | SERRUE | C381 | | Interdit | LES ETAGNETTES |
| C321 | | Interdit | SERRUJF | C382 | | Interdit | LES ETAGNETTES |
| C322 | | Interdit | BLYSUL | C383 | | Interdit | LES ETAGNETTES |
| C323 | | Interdit | SERRUC | C387 | | Interdit | LES ETAGNETTES |
| C324 | | Interdit | SERRUJF | C388 | | Interdit | LES ETAGNETTES |
| C325 | | Interdit | SERRUJF | C389 | | Interdit | LES ETAGNETTES |
| C328 | | Interdit | BLYSUL | C390 | | Interdit | LES ETAGNETTES |
| C327 | | Interdit | SERRUC | C391 | | Interdit | LES ETAGNETTES |
| C328 | | Reglemente reconquete | SOUS_EGL_SF | C392 | | Interdit | LES ETAGNETTES |
| C329 | | Interdit | SOUS_EGL_SF | C393 | | Interdit | LES ETAGNETTES |
| C330 | | Interdit | SOUS_LGL_BL | C404 | | Interdit | LES ETAGNETTES |

Annexe : Règlementation des boisements de la commune de LA SALLE-EN-BEAUMONT
Listing parcellaire

| N° | Cardinalité | Périmètre | Lieu-dit | N° | Cardinalité | Périmètre | Lieu-dit |
|------|-------------|-----------|----------------|------|-------------|-----------|--------------|
| C405 | | Interdit | LES ETAGNETTES | C537 | | Interdit | CHAY |
| C406 | | Interdit | LES ETAGNETTES | C538 | | Interdit | CHAY |
| C407 | | Interdit | LES ETAGNETTES | C541 | | Interdit | CHAY |
| C408 | | Interdit | LES ETAGNETTES | C542 | | Interdit | CHAY |
| C409 | | Libre | LES ETAGNETTES | C543 | | Interdit | CHAY |
| C410 | | Interdit | LES ETAGNETTES | C545 | | Interdit | CHAY |
| C411 | | Interdit | LES ETAGNETTES | C546 | | Interdit | CHAY |
| C412 | | Interdit | LES ETAGNETTES | C547 | | Interdit | CHAY |
| C429 | | Interdit | LES ETAGNETTES | C548 | | Interdit | CHAY |
| C430 | | Interdit | LES ETAGNETTES | C549 | | Interdit | CHAY |
| C431 | | Interdit | LES ETAGNETTES | C551 | | Interdit | CHAY |
| C472 | | Libre | LES ETAGNETTES | C552 | | Interdit | CHAY |
| C473 | | Libre | LES ETAGNETTES | C553 | | Interdit | CHAY |
| C478 | | Interdit | LES JUREMENTS | C554 | | Interdit | CHAY |
| C477 | | Interdit | LES JUREMENTS | C559 | | Interdit | RAVEYRE |
| C478 | | Interdit | LES JUREMENTS | C560 | | Interdit | RAVEYRE |
| C479 | | Interdit | LES JUREMENTS | C581 | | Libre | RAVEYRE |
| C482 | | Interdit | LES JUREMENTS | C583 | | Interdit | RAVEYRE |
| C483 | | Interdit | LES JUREMENTS | C564 | | Interdit | RAVEYRE |
| C484 | | Interdit | LES JUREMENTS | C565 | | Interdit | RAVEYRE |
| C486 | | Interdit | LES JUREMENTS | C566 | | Interdit | RAVEYRE |
| C487 | | Interdit | LES JUREMENTS | C567 | | Interdit | RAVEYRE |
| C488 | | Interdit | LES JUREMENTS | C568 | | Interdit | RAVEYRE |
| C489 | | Interdit | LES JUREMENTS | C569 | | Interdit | RAVEYRE |
| C490 | | Interdit | LES JUREMENTS | C570 | | Libre | LES BLANCHES |
| C491 | | Interdit | LES JUREMENTS | C571 | | Libre | LES BLANCHES |
| C494 | | Interdit | LES JUREMENTS | C572 | | Libre | LES BLANCHES |
| C495 | | Interdit | LES JUREMENTS | C573 | | Libre | LES BLANCHES |
| C497 | | Interdit | LES JUREMENTS | C574 | | Libre | LES BLANCHES |
| C498 | | Interdit | LES JUREMENTS | C575 | | Libre | LES BLANCHES |
| C499 | | Interdit | LES JUREMENTS | C576 | | Libre | LES BLANCHES |
| C501 | | Interdit | LES JUREMENTS | C577 | | Libre | LES BLANCHES |
| C502 | | Interdit | VERSAINE | C578 | | Libre | LES BLANCHES |
| C503 | | Interdit | VERSAINE | C579 | | Libre | LES BLANCHES |
| C504 | | Interdit | VERSAINE | C580 | | Libre | LES BLANCHES |
| C505 | | Interdit | VERSAINE | C581 | | Libre | LES BLANCHES |
| C506 | | Interdit | VERSAINE | C582 | | Libre | LES BLANCHES |
| C507 | | Interdit | VERSAINE | C583 | | Libre | LES BLANCHES |
| C508 | | Interdit | VERSAINE | C584 | | Libre | LES BLANCHES |
| C510 | | Interdit | VERSAINE | C585 | | Libre | LES BLANCHES |
| C511 | | Interdit | VERSAINE | C586 | | Interdit | LES BLANCHES |
| C512 | | Interdit | VERSAINE | C587 | | Interdit | LES BLANCHES |
| C513 | | Interdit | VERSAINE | C588 | | Interdit | LES BLANCHES |
| C516 | | Interdit | VERSAINE | C589 | | Interdit | LES BLANCHES |
| C517 | | Interdit | VERSAINE | C590 | | Libre | LES BLANCHES |
| C518 | | Interdit | VERSAINE | C591 | | Libre | LES BLANCHES |
| C521 | | Interdit | VERSAINE | C592 | | Libre | LES BLANCHES |
| C522 | | Interdit | VERSAINE | C594 | | Libre | LES BLANCHES |
| C523 | | Interdit | VERSAINE | C595 | | Libre | LES BLANCHES |
| C524 | | Interdit | VERSAINE | C596 | | Libre | LES BLANCHES |
| C525 | | Interdit | VERSAINE | C597 | | Libre | LES BLANCHES |
| C528 | | Interdit | VERSAINE | C598 | | Libre | LES BLANCHES |
| C527 | | Interdit | CHAY | C599 | | Libre | LES BLANCHES |
| C528 | | Interdit | CHAY | C600 | | Libre | LES BLANCHES |
| C529 | | Interdit | CHAY | C601 | | Libre | LES BLANCHES |
| C531 | | Interdit | CHAY | C602 | | Libre | LES BLANCHES |
| C533 | | Interdit | CHAY | C603 | | Libre | LES BLANCHES |
| C534 | | Interdit | CHAY | C604 | | Libre | LES BLANCHES |
| C535 | | Interdit | CHAY | C605 | | Interdit | LES BLANCHES |
| C536 | | Interdit | CHAY | C606 | | Interdit | LES BLANCHES |

Annexe : Règlementation des boisements de la commune de LA SALLE-EN-BEAUMONT
Listing parcellaire

| N° | Cardinalité | Périmètre | Lieu-dit | N° | Cardinalité | Périmètre | Lieu-dit |
|------|-------------|-----------------------|-----------------|------|-------------|-----------|-----------------|
| A127 | | Libre | FLACHES LAUVE | A195 | | Libre | SUR LES ALAUVES |
| A128 | | Interdit | FLACHES LAUVE | A196 | | Libre | SUR LES ALAUVES |
| A129 | | Interdit | FLACHES LAUVE | A197 | | Libre | SUR LES ALAUVES |
| A130 | | Interdit | FLACHES LAUVE | A198 | | Libre | LA SAGNE |
| A131 | | Interdit | FLACHES LAUVE | A199 | | Libre | LA SAGNE |
| A132 | | Interdit | FLACHES LAUVE | A200 | | Interdit | LA SAGNE |
| A133 | | Libre | FLACHES LAUVE | A202 | | Interdit | LA SAGNE |
| A134 | | Interdit | FLACHES LAUVE | A203 | | Libre | LA SAGNE |
| A135 | | Interdit | FLACHES LAUVE | A204 | | Interdit | LA SAGNE |
| A136 | | Interdit | FLACHES LAUVE | A205 | | Interdit | LA SAGNE |
| A138 | | Interdit | LE MAS | A206 | | Interdit | LA SAGNE |
| A140 | | Interdit | LE MAS | A207 | | Libre | LA SAGNE |
| A141 | | Interdit | ROMFYERS | A209 | | Interdit | LA SAGNE |
| A142 | | Interdit | ROMFYERS | A211 | | Interdit | LA SAGNE |
| A143 | Sud | Interdit | ROMFYERS | A212 | | Interdit | LA SAGNE |
| A143 | Nord | Libre | ROMFYERS | A220 | | Interdit | LA SAGNE |
| A144 | | Libre | ROMFYERS | A221 | | Interdit | LA SAGNE |
| A145 | | Libre | ROMFYERS | A226 | | Interdit | LA SAGNE |
| A146 | | Interdit | ROMFYERS | A228 | | Interdit | FRENEUF |
| A148 | | Libre | ROMFYERS | A229 | | Interdit | FRENEUF |
| A149 | | Interdit | ROMFYERS | A231 | | Interdit | FRENEUF |
| A150 | | Libre | ROMFYERS | A232 | | Interdit | FRENEUF |
| A151 | | Libre | ROMFYERS | A234 | | Interdit | FRENEUF |
| A152 | | Libre | ROMFYERS | A235 | | Interdit | FRENEUF |
| A153 | | Interdit | ROMFYERS | A236 | | Interdit | FRENEUF |
| A154 | | Libre | ROMFYERS | A238 | | Interdit | FRENEUF |
| A155 | | Libre | ROMFYERS | A239 | | Interdit | FRENEUF |
| A156 | | Libre | ROMFYERS | A240 | | Interdit | FRENEUF |
| A157 | | Libre | ROMFYERS | A242 | | Interdit | AU PONT |
| A158 | | Libre | ROMFYERS | A243 | | Interdit | AU PONT |
| A159 | | Libre | ROMFYERS | A244 | | Interdit | AU PONT |
| A161 | | Libre | ROMFYERS | A245 | | Libre | AU PONT |
| A162 | | Interdit | ROMFYERS | A246 | | Libre | AU PONT |
| A163 | | Libre | ROMFYERS | A247 | | Interdit | TEVEVAUX |
| A164 | | Libre | ROMFYERS | A248 | | Libre | TEVEVAUX |
| A165 | | Libre | ROMFYERS | A249 | | Interdit | TEVEVAUX |
| A166 | | Libre | ROMFYERS | A250 | | Interdit | TEVEVAUX |
| A167 | | Libre | ROMFYERS | A251 | | Interdit | TEVEVAUX |
| A168 | | Reglemente reconquete | ROMFYERS | A252 | | Interdit | TEVEVAUX |
| A168 | | Reglemente reconquete | ROMFYERS | A253 | | Interdit | TEVEVAUX |
| A171 | | Reglemente reconquete | LA ROCHE | A254 | | Interdit | TEVEVAUX |
| A172 | | Reglemente reconquete | LA ROCHE | A255 | | Interdit | TEVEVAUX |
| A173 | | Reglemente reconquete | LA ROCHE | A256 | | Interdit | TEVEVAUX |
| A176 | | Reglemente reconquete | LA ROCHE | A257 | | Interdit | TEVEVAUX |
| A178 | | Libre | LA ROCHE | A258 | | Interdit | TEVEVAUX |
| A180 | | Libre | SUR LES ALAUVES | A260 | | Interdit | NICOLAUE |
| A182 | | Libre | SUR LES ALAUVES | A261 | | Interdit | NICOLAUE |
| A183 | | Libre | SUR LES ALAUVES | A262 | | Interdit | NICOLAUE |
| A184 | | Libre | SUR LES ALAUVES | A263 | | Interdit | NICOLAUE |
| A185 | | Libre | SUR LES ALAUVES | A264 | | Interdit | NICOLAUE |
| A186 | | Libre | SUR LES ALAUVES | A265 | | Interdit | NICOLAUE |
| A187 | | Libre | SUR LES ALAUVES | A266 | | Interdit | NICOLAUE |
| A188 | Nord | Interdit | SUR LES ALAUVES | A267 | | Interdit | NICOLAUE |
| A188 | Sud | Libre | SUR LES ALAUVES | A269 | | Interdit | NICOLAUE |
| A189 | | Libre | SUR LES ALAUVES | A269 | | Interdit | NICOLAUE |
| A190 | | Interdit | SUR LES ALAUVES | A270 | | Interdit | NICOLAUE |
| A191 | | Libre | SUR LES ALAUVES | A271 | | Interdit | NICOLAUE |
| A192 | | Interdit | SUR LES ALAUVES | A272 | | Interdit | NICOLAUE |
| A193 | | Interdit | SUR LES ALAUVES | A273 | | Interdit | NICOLAUE |
| A194 | | Libre | SUR LES ALAUVES | A274 | | Interdit | NICOLAUE |

Annexe : Règlementation des boisements de la commune de LA SALLE-EN-BEAUMONT
Listing parcellaire

| N° | Cardinalité | Périmètre | Lieu-dit | N° | Cardinalité | Périmètre | Lieu-dit |
|------|-------------|-----------------------|-------------|------|-------------|-----------|---------------------|
| C750 | | Libre | FAIMETTE | C812 | | Interdit | LES MARTINS |
| C751 | | Libre | FAIMETTE | C813 | | Interdit | LES MARTINS |
| C752 | | Interdit | BAJMETTE | C815 | | Interdit | LES MARTINS |
| C753 | | Interdit | BAJMETTE | C816 | | Interdit | LES MARTINS |
| C754 | | Interdit | FAIMETTE | C817 | | Interdit | LES MARTINS |
| C755 | | Libre | FAIMETTE | C818 | | Interdit | LES MARTINS |
| C756 | | Libre | BAJMETTE | C819 | | Interdit | LES MARTINS |
| C757 | Sud | Interdit | BAJMETTE | C832 | | Interdit | LES MARTINS |
| C757 | Nord | Libre | FAIMETTE | C833 | | Interdit | LES MARTINS |
| C758 | Sud | Interdit | FAIMETTE | C834 | | Interdit | LES MARTINS |
| C758 | Nord | Libre | BAJMETTE | C835 | | Interdit | LES MARTINS |
| C759 | | Libre | BAJMETTE | C836 | | Interdit | LES MARTINS |
| C760 | | Interdit | FAIMETTE | C837 | | Interdit | LES MARTINS |
| C761 | | Interdit | BAJMETTE | C838 | | Interdit | LES MARTINS |
| C762 | | Interdit | BAJMETTE | C843 | | Interdit | HAMEAUX DES MARTINS |
| C763 | | Interdit | BAJMETTE | C844 | | Interdit | HAMEAUX DES MARTINS |
| C764 | | Interdit | FAIMETTE | C845 | | Interdit | HAMEAUX DES MARTINS |
| C765 | | Interdit | BAJMETTE | C846 | | Interdit | HAMEAUX DES MARTINS |
| C766 | | Interdit | BAJMETTE | C847 | | Interdit | HAMEAUX DES MARTINS |
| C767 | | Interdit | FAIMETTE | C848 | | Interdit | HAMEAUX DES MARTINS |
| C768 | | Interdit | FAIMETTE | C849 | | Interdit | HAMEAUX DES MARTINS |
| C769 | | Interdit | BAJMETTE | C850 | | Interdit | HAMEAUX DES MARTINS |
| C770 | | Interdit | BAJMETTE | C852 | | Interdit | HAMEAUX DES MARTINS |
| C772 | | Interdit | SOUS LA VIE | C853 | | Interdit | HAMEAUX DES MARTINS |
| C774 | | Interdit | SOUS LA VIE | C855 | | Interdit | HAMEAUX DES MARTINS |
| C775 | | Interdit | SOUS LA VIE | C856 | | Interdit | LES MARTINS |
| C776 | | Interdit | SOUS LA VIE | C862 | | Interdit | HAMEAUX DES MARTINS |
| C778 | | Libre | SOUS LA VIE | C864 | | Interdit | HAMEAUX DES MARTINS |
| C779 | | Libre | SOUS LA VIE | C865 | | Interdit | HAMEAUX DES MARTINS |
| C780 | | Libre | SOUS LA VIE | C866 | | Interdit | HAMEAUX DES MARTINS |
| C781 | | Libre | SOUS LA VIE | C867 | | Interdit | LES MARTINS |
| C782 | | Libre | SOUS LA VIE | C868 | | Interdit | LES MARTINS |
| C783 | | Libre | SOUS LA VIE | C869 | | Interdit | LES MARTINS |
| C784 | | Libre | SOUS LA VIE | C870 | | Interdit | LES MARTINS |
| C785 | | Reglementa reconquete | SOUS LA VIE | C871 | | Interdit | LES MARTINS |
| C786 | | Reglementa reconquete | SOUS LA VIE | C872 | | Interdit | LES MARTINS |
| C787 | | Libre | SOUS LA VIE | C873 | | Interdit | LES MARTINS |
| C788 | | Interdit | SOUS LA VIE | C874 | | Interdit | LES MARTINS |
| C789 | | Libre | SOUS LA VIE | C875 | | Interdit | LES MARTINS |
| C790 | | Libre | SOUS LA VIE | C876 | | Interdit | HAMEAUX DES MARTINS |
| C791 | | Interdit | SOUS LA VIE | C878 | | Interdit | HAMEAUX DES MARTINS |
| C793 | | Libre | SOUS LA VIE | C879 | | Interdit | HAMEAUX DES MARTINS |
| C794 | | Interdit | SOUS LA VIE | C880 | | Interdit | HAMEAUX DES MARTINS |
| C795 | | Reglementa reconquete | SOUS LA VIE | C881 | | Interdit | HAMEAUX DES MARTINS |
| C796 | | Reglementa reconquete | SOUS LA VIE | C882 | | Interdit | HAMEAUX DES MARTINS |
| C797 | | Reglementa reconquete | SOUS LA VIE | C884 | | Interdit | HAMEAUX DES MARTINS |
| C798 | | Interdit | SOUS LA VIE | C885 | | Interdit | HAMEAUX DES MARTINS |
| C799 | | Reglementa reconquete | SOUS LA VIE | C887 | | Interdit | HAMEAUX DES MARTINS |
| C800 | | Libre | SOUS LA VIE | C888 | | Interdit | HAMEAUX DES MARTINS |
| C801 | Est | Interdit | SOUS LA VIE | C889 | | Interdit | HAMEAUX DES MARTINS |
| C801 | Ouest | Libre | SOUS LA VIE | C890 | | Interdit | SOUS LES MARTINS |
| C802 | | Interdit | SOUS LA VIE | C891 | | Interdit | SOUS LES MARTINS |
| C803 | | Libre | SOUS LA VIE | C893 | | Interdit | SOUS LES MARTINS |
| C804 | | Libre | SOUS LA VIE | C894 | | Interdit | SOUS LES MARTINS |
| C806 | | Libre | SOUS LA VIE | C895 | | Interdit | SOUS LES MARTINS |
| C807 | | Libre | SOUS LA VIE | C896 | | Interdit | SOUS LES MARTINS |
| C808 | | Libre | SOUS LA VIE | C897 | | Interdit | SOUS LES MARTINS |
| C809 | | Interdit | SOUS LA VIE | C898 | | Interdit | SOUS LES MARTINS |
| C810 | Sud | Interdit | SOUS LA VIE | C899 | | Interdit | SOUS LES MARTINS |
| C810 | Nord | Libre | SOUS LA VIE | C900 | | Interdit | SOUS LES MARTINS |

Annexe : Règlementation des boisements de la commune de LA SALLE-EN-BEAUMONT
Listing parcellaire

| N° | Cardinalité | Périmètre | Lieu-dit | N° | Cardinalité | Périmètre | Lieu-dit |
|-------|-------------|-----------------------|------------------|-------|-------------|-----------|------------------|
| C901 | | Interdit | SOUS LES MARTINS | C1006 | | Interdit | ADQ. FNT |
| C902 | | Interdit | SOUS LES MARTINS | C1007 | | Interdit | ADQ. FNT |
| C903 | | Interdit | SOUS LES MARTINS | C1008 | | Interdit | ADQ. LNT |
| C904 | | Interdit | SOUS LES MARTINS | C1009 | | Interdit | ADQ. LNT |
| C905 | | Interdit | SOUS LES MARTINS | C1010 | | Interdit | ADQ. FNT |
| C906 | | Interdit | SOUS LES MARTINS | C1011 | | Interdit | ADQ. FNT |
| C907 | | Interdit | SOUS LES MARTINS | C1012 | | Interdit | ADQ. LNT |
| C908 | | Interdit | SOUS LES MARTINS | C1014 | | Interdit | ADQ. LNT |
| C909 | | Interdit | SOUS LES MARTINS | C1015 | | Interdit | ADQ. FNT |
| C910 | | Interdit | SOUS LES MARTINS | C1016 | | Interdit | ADQ. FNT |
| C912 | | Interdit | SOUS LES MARTINS | C1017 | | Interdit | ADQ. LNT |
| C913 | | Interdit | SOUS LES MARTINS | C1020 | | Interdit | DEMOISELLES |
| C914 | | Interdit | SOUS LES MARTINS | C1022 | | Libre | SOUS LA PLAINF |
| C915 | | Interdit | SOUS LES MARTINS | C1023 | | Libre | LES BLANCHES |
| C916 | | Interdit | SOUS LES MARTINS | C1024 | | Interdit | DEMOISELLES |
| C917 | | Interdit | SOUS LES MARTINS | C1027 | | Interdit | DEMOISELLES |
| C918 | | Interdit | SOUS LES MARTINS | C1031 | | Interdit | LES ETACHETTES |
| C921 | | Interdit | CHAMPLONG | C1032 | | Interdit | LES LAURENTS |
| C924 | | Interdit | CHAMPLONG | C1036 | | Interdit | RAVYRE |
| C943 | | Interdit | CHAMPLONG | C1042 | | Interdit | RAVYRE |
| C956 | | Interdit | CHAMPLONG | C1043 | | Interdit | RAVYRE |
| C957 | | Interdit | CHAMPLONG | C1044 | | Interdit | RAVYRE |
| C958 | | Libre | CHAMPLONG | C1046 | | Interdit | CHAMBON |
| C959 | | Libre | CHAMPLONG | C1050 | | Interdit | DEMOISELLES |
| C960 | | Libre | CHAMPLONG | C1051 | Ouest | Interdit | CHAMPELOU |
| C961 | | Libre | CHAMPLONG | C1051 | Est | Libre | CHAMPELOU |
| C962 | | Libre | CHAMPLONG | C1052 | | Interdit | CHAMPELOU |
| C963 | | Libre | CHATI | C1053 | | Interdit | DEMOISELLES |
| C964 | | Libre | CHATU | C1055 | | Interdit | SASNI |
| C965 | | Libre | CHATU | C1060 | | Interdit | SANT-MARTIN |
| C966 | | Libre | CHATU | C1061 | | Interdit | SANT-MARTIN |
| C967 | | Règlemente reconquete | CHATI | C1062 | | Interdit | SANT-MARTIN |
| C968 | | Libre | CHATU | C1063 | | Interdit | SANT-MARTIN |
| C969 | | Interdit | CHATU | C1064 | | Interdit | SANT-MARTIN |
| C970 | | Interdit | CHATI | C1065 | | Interdit | SANT-MARTIN |
| C979 | | Libre | CHATI | C1066 | | Interdit | SANT-MARTIN |
| C980 | | Libre | CHATU | C1067 | | Interdit | SANT-MARTIN |
| C981 | | Libre | CHATU | C1068 | | Interdit | CHAMPELOU |
| C983 | | Libre | CHATI | C1069 | | Interdit | CHAMPELOU |
| C984 | | Libre | CHATI | C1072 | | Interdit | SOUS LES MARTINS |
| C985 | | Libre | CHATU | C1073 | | Interdit | LES LUYSSANTS |
| C986 | | Libre | APOLENT | C1074 | | Interdit | SOUS LES MARTINS |
| C987 | | Libre | APOLFNT | C1075 | | Interdit | SOUS LES MARTINS |
| C988 | | Interdit | APOLFNT | C1076 | | Interdit | ADQ. FNT |
| C989 | | Interdit | APOLLNI | C1077 | | Interdit | ADQ. LNT |
| C990 | | Interdit | APOLENT | C1078 | | Interdit | ADQ. LNT |
| C991 | | Interdit | APOLFNT | C1083 | | Interdit | SANT-MARTIN |
| C992 | | Interdit | APOLLNI | C1084 | | Interdit | SANT-MARTIN |
| C993 | | Interdit | APOLENT | C1085 | | Interdit | SANT-MARTIN |
| C995 | | Libre | APOLENT | C1086 | | Interdit | SANT-MARTIN |
| C996 | | Libre | APOLFNT | C1087 | | Interdit | CHAMPLONG |
| C997 | | Interdit | APOLLNI | C1088 | | Interdit | CHAMPLONG |
| C998 | | Interdit | APOLENT | C1089 | | Interdit | CHAMPLONG |
| C999 | | Interdit | APOLFNT | C1092 | | Interdit | CHAMPLONG |
| C1000 | | Interdit | APOLFNT | C1093 | | Interdit | CHAMPLONG |
| C1001 | | Interdit | APOLLNI | C1094 | | Interdit | CHAMPLONG |
| C1002 | | Interdit | APOLENT | C1095 | | Interdit | CHAMPLONG |
| C1003 | | Interdit | APOLFNT | C1096 | | Interdit | CHAMPLONG |
| C1004 | | Interdit | APOLFNT | C1097 | | Interdit | CHAMPLONG |
| C1005 | | Interdit | APOLLNI | C1098 | | Interdit | CHAMPLONG |

Annexe : Réglementation des boisements de la commune de LA SALLE-EN-BEAUMONT
Listing parcellaire

| N° | Cardinalité | Périmètre | Lieu-dit | N° | Cardinalité | Périmètre | Lieu-dit |
|-------|-------------|-----------|----------------|-------|-------------|-----------|----------------|
| C1099 | | Interdit | CHAMPELONC | C1190 | | Interdit | CHAMPELOU |
| C1100 | | Interdit | CHAMPELONC | C1191 | | Interdit | LES VERGANTS |
| C1101 | | Interdit | CHAMPELONC | C1192 | | Interdit | SOUS LEGLISE |
| C1102 | | Interdit | CHAMPELONC | C1193 | | Interdit | SOUS LEGLISE |
| C1115 | | Interdit | CHAMPELONC | C1195 | | Interdit | VERGAINF |
| C1117 | | Interdit | CHAMPELONC | C1196 | | Interdit | VERGAINF |
| C1118 | | Interdit | CHAMPELONC | C1197 | | Interdit | VERGAINF |
| C1120 | | Interdit | SOUS LA VIE | C1199 | | Interdit | CHAY |
| C1121 | | Interdit | LES MARTINS | C1201 | | Interdit | CHAY |
| C1122 | | Interdit | VERGAINF | C1202 | | Interdit | CHAY |
| C1123 | | Interdit | VERGAINF | C1203 | | Interdit | CHAY |
| C1124 | | Libre | LES BLANCHES | C1215 | | Interdit | CHAMPELOU |
| C1128 | | Interdit | CHAY | C1216 | | Interdit | CHAMPELOU |
| C1129 | | Interdit | CHAY | C1222 | | Interdit | CHAMPELOU |
| C1130 | | Interdit | CHAY | C1226 | | Interdit | DEMOISELLES |
| C1131 | | Interdit | CHAY | C1227 | | Interdit | DEMOISELLES |
| C1132 | | Interdit | CHAY | C1228 | | Interdit | DEMOISELLES |
| C1133 | | Interdit | CHAY | C1230 | | Interdit | DEMOISELLES |
| C1134 | | Interdit | CHAY | C1231 | | Interdit | CHAMPELOU |
| C1135 | | Interdit | CHAY | C1232 | | Interdit | CHAMPELOU |
| C1136 | | Interdit | CHAY | C1233 | | Interdit | LES HAIGNETTES |
| C1137 | | Interdit | CHAY | C1235 | | Interdit | VERGAINF |
| C1138 | | Interdit | CHAY | C1236 | | Interdit | CHAMPELOU |
| C1139 | | Interdit | CHAY | C1238 | | Libre | LE PONT |
| C1140 | | Interdit | CHAY | C1247 | | Interdit | LES HAIGNETTES |
| C1141 | | Interdit | CHAMPELONC | C1249 | | Interdit | LES HAIGNETTES |
| C1143 | | Interdit | CHAMPELONC | C1251 | | Interdit | ADOLENT |
| C1144 | | Interdit | CHAMPELONC | C1252 | | Interdit | ADOLENT |
| C1145 | | Interdit | CHAMPELONC | C1253 | | Interdit | ADOLENT |
| C1146 | | Libre | CHAY | C1254 | | Interdit | ADOLENT |
| C1147 | | Interdit | CHAY | C1255 | | Interdit | ADOLENT |
| C1148 | | Interdit | CHAY | C1258 | | Interdit | VERGAINF |
| C1149 | | Interdit | CHAMPELONC | C1257 | | Interdit | VERGAINF |
| C1150 | | Interdit | CHAMPELONC | C1258 | | Interdit | VERGAINF |
| C1151 | | Interdit | CHAMPELONC | C1259 | | Interdit | VERGAINF |
| C1152 | | Interdit | CHAMPELONC | C1260 | | Interdit | VERGAINF |
| C1153 | | Interdit | CHAMPELONC | C1261 | | Interdit | VERGAINF |
| C1154 | | Interdit | CHAMPELONC | C1262 | | Interdit | RAVEYRE |
| C1156 | | Interdit | CHAMPELONC | C1263 | Ouest | Interdit | RAVEYRE |
| C1157 | | Interdit | CHAMPELONC | C1263 | Est | Libre | RAVEYRE |
| C1158 | | Interdit | CHAMPELONC | C1264 | | Interdit | CHAMPELOU |
| C1159 | | Interdit | CHAMPELONC | C1265 | | Interdit | CHAMPELOU |
| C1163 | | Libre | CHAY | C1267 | | Interdit | LES VERGANTS |
| C1164 | | Libre | CHAY | C1268 | | Interdit | LES VERGANTS |
| C1165 | | Interdit | CHAY | C1269 | | Interdit | LES VERGANTS |
| C1170 | | Interdit | CHAY | C1272 | | Interdit | LES VERGANTS |
| C1171 | | Interdit | CHAMPELONC | C1273 | | Interdit | LES VERGANTS |
| C1172 | | Libre | CHAY | C1274 | | Interdit | LES VERGANTS |
| C1174 | | Interdit | CHAMFEROU | C1275 | | Interdit | LES VERGANTS |
| C1177 | | Libre | CHAY | C1276 | | Interdit | CHAMPELOU |
| C1180 | | Interdit | VERGAINF | C1277 | | Interdit | CHAMPELOU |
| C1181 | | Interdit | VERGAINF | C1278 | | Interdit | CHAMPELOU |
| C1182 | | Interdit | LES ETAGNETTES | C1280 | | Interdit | SOUS LEGLISE |
| C1183 | | Libre | SOUS LA VIE | C1281 | | Interdit | CHAMPELOU |
| C1184 | | Interdit | RAVEYRE | C1282 | | Interdit | CHAMPELOU |
| C1185 | | Interdit | RAVEYRE | C1283 | | Interdit | CHAMPELOU |
| C1186 | | Interdit | RAVEYRE | C1284 | | Interdit | CHAMPELOU |
| C1187 | | Interdit | RAVEYRE | C1285 | | Interdit | CHAMPELOU |
| C1188 | | Interdit | RAVEYRE | C1286 | | Interdit | CHAMPELOU |
| C1189 | | Interdit | CHAMPELOU | C1287 | | Interdit | CHAMPELOU |

Annexe : Règlementation des boisements de la commune de LA SALLE-EN-BEAUMONT
Listing parcellaire

| N° | Cardinalité | Périmètre | Lieu-dit | N° | Cardinalité | Périmètre | Lieu-dit |
|-------|-------------|-----------|--------------------|-------|-------------|--------------------|----------|
| C1288 | | Libre | SPOUFENT | C1442 | Interdit | DEMOISELLES | |
| C1289 | | Interdit | SPOUFENT | C1444 | Interdit | DEMOISELLES | |
| C1290 | | Interdit | CHAMPLONG | C1446 | Interdit | DEMOISELLES | |
| C1291 | | Interdit | CHAMPLONG | C1448 | Interdit | DEMOISELLES | |
| C1292 | | Interdit | CHAMPLONG | C1450 | Interdit | DEMOISELLES | |
| C1296 | | Interdit | SOUS LA VIE | C1454 | Interdit | DEMOISELLES | |
| C1297 | | Interdit | SOUS LA VIE | C1455 | Interdit | DEMOISELLES | |
| C1298 | | Interdit | SOUS LA VIE | C1458 | Interdit | DEMOISELLES | |
| C1299 | | Interdit | FAMPAU DES MARTINS | C1461 | Interdit | DEMOISELLES | |
| C1301 | | Interdit | CHAMPLONG | C1464 | Interdit | DEMOISELLES | |
| C1302 | | Interdit | CHAMPLONG | C1467 | Interdit | DEMOISELLES | |
| C1303 | | Interdit | CHAMPLONG | C1470 | Interdit | DEMOISELLES | |
| C1304 | | Interdit | CHAMPLONG | C1476 | Interdit | DEMOISELLES | |
| C1305 | | Interdit | FAMPAU DES MARTINS | C1479 | Interdit | DEMOISELLES | |
| C1306 | | Interdit | FAMPAU DES MARTINS | C1484 | Interdit | DEMOISELLES | |
| C1321 | | Interdit | CHAMPLONG | C1486 | Interdit | DEMOISELLES | |
| C1324 | | Interdit | CHAMPLONG | C1488 | Interdit | DEMOISELLES | |
| C1326 | | Interdit | CHAMPLONG | C1489 | Interdit | DEMOISELLES | |
| C1333 | | Interdit | LES BLANCHES | C1490 | Interdit | DEMOISELLES | |
| C1335 | | Interdit | CHAMPLONG | C1493 | Interdit | DEMOISELLES | |
| C1356 | | Interdit | CHAMPLONG | C1494 | Interdit | DEMOISELLES | |
| C1337 | | Interdit | CHAMPLONG | C1495 | Interdit | DEMOISELLES | |
| C1338 | | Interdit | CHAMPLONG | C1496 | Interdit | DEMOISELLES | |
| C1339 | | Interdit | CHAMPLONG | C1497 | Interdit | DEMOISELLES | |
| C1340 | | Interdit | CHAMPLONG | C1498 | Interdit | DEMOISELLES | |
| C1360 | | Interdit | LES SUILES | C1499 | Interdit | DEMOISELLES | |
| C1361 | | Interdit | BERGUE | C1500 | Interdit | LES BLANCHES | |
| C1363 | | Interdit | SOUS LES MARTINS | C1501 | Libre | LES BLANCHES | |
| C1367 | | Interdit | FAMPAU DES MARTINS | C1502 | Interdit | FAMPAU DES MARTINS | |
| C1368 | | Interdit | FAMPAU DES MARTINS | C1503 | Interdit | FAMPAU DES MARTINS | |
| C1369 | | Interdit | CHAMPLONG | C1504 | Interdit | FAMPAU DES MARTINS | |
| C1370 | | Interdit | CHAMPLONG | C1505 | Interdit | LES BLANCHES | |
| C1371 | | Interdit | CHAMPLONG | C1506 | Interdit | LES BLANCHES | |
| C1372 | | Interdit | BOCHETTE | C1507 | Interdit | LES MARTINS | |
| C1373 | | Interdit | BOCHETTE | C1508 | Interdit | LES MARTINS | |
| C1374 | | Interdit | CHAMPLONG | C1509 | Interdit | LES MARTINS | |
| C1375 | | Interdit | CHAMPLONG | C1510 | Interdit | LES MARTINS | |
| C1377 | | Interdit | SOUS LES MARTINS | C1511 | Interdit | LES MARTINS | |
| C1378 | | Interdit | BOCHETTE | C1512 | Interdit | LES MARTINS | |
| C1379 | | Interdit | BOCHETTE | C1514 | Interdit | FAMPAU DES MARTINS | |
| C1380 | | Interdit | BOCHETTE | C1515 | Interdit | FAMPAU DES MARTINS | |
| C1381 | | Interdit | BOCHETTE | C1516 | Interdit | FAMPAU DES MARTINS | |
| C1382 | | Interdit | BOCHETTE | ZA1 | Interdit | LES ETAGNETTES | |
| C1383 | | Interdit | BOCHETTE | ZA2 | Interdit | LES ETAGNETTES | |
| C1385 | | Interdit | SOUS LA VIE | ZA3 | Interdit | LES ETAGNETTES | |
| C1392 | | Interdit | SAGNAT | ZA4 | Interdit | LES ETAGNETTES | |
| C1396 | | Interdit | SAGNAT | ZA5 | Interdit | LES ETAGNETTES | |
| C1398 | | Interdit | SAGNAT | ZA6 | Interdit | LES ETAGNETTES | |
| C1400 | | Interdit | SOUS LA VIE | ZA7 | Interdit | LES ETAGNETTES | |
| C1402 | | Interdit | SOUS LA VIE | ZA8 | Interdit | LES ETAGNETTES | |
| C1404 | | Libre | SOUS LA VIE | ZA9 | Interdit | LES ETAGNETTES | |
| C1405 | | Libre | SOUS LA VIE | ZA10 | Interdit | LES ETAGNETTES | |
| C1408 | | Interdit | LES MARTINS | ZA11 | Interdit | LES ETAGNETTES | |
| C1414 | | Interdit | SOUS LES MARTINS | ZA12 | Interdit | LES ETAGNETTES | |
| C1416 | | Interdit | SOUS LES MARTINS | ZA13 | Interdit | LES ETAGNETTES | |
| C1435 | | Interdit | CHAMPLONG | ZA14 | Interdit | LES ETAGNETTES | |
| C1436 | | Interdit | CHAMPLONG | ZA15 | Interdit | LES ETAGNETTES | |
| C1437 | | Interdit | CHAMPLONG | ZA16 | Interdit | LES ETAGNETTES | |
| C1440 | | Interdit | DEMOISELLES | ZA17 | Interdit | LES ETAGNETTES | |
| C1441 | | Interdit | DEMOISELLES | ZA18 | Interdit | LES ETAGNETTES | |

Annexe : Réglementation des boisements de la commune de LA SALLE-EN-BEAUMONT
Listing parcellaire

| N° | Cardinalité | Périmètre | Lieu-dit | N° | Cardinalité | Périmètre | Lieu-dit |
|------|-------------|-----------|----------------|------|-------------|-----------|-------------|
| ZA19 | | Interdit | LES ETAGNETTES | ZB45 | | Interdit | LES MARTINS |
| ZA20 | | Interdit | LES ETAGNETTES | ZB48 | | Interdit | CHAMPLONS |
| ZA21 | | Interdit | LES ETAGNETTES | ZB49 | | Interdit | CHAMPLONS |
| ZA22 | | Interdit | LES ETAGNETTES | ZB50 | | Interdit | CHAMPLONS |
| ZA23 | | Interdit | LES ETAGNETTES | ZB52 | | Interdit | CHAMPLONS |
| ZA24 | | Interdit | LES ETAGNETTES | ZB54 | | Interdit | LES MARTINS |
| ZA25 | | Interdit | LES ETAGNETTES | ZB55 | | Interdit | LES MARTINS |
| ZA26 | | Interdit | LES ETAGNETTES | ZB56 | | Interdit | LES MARTINS |
| ZA27 | | Interdit | LES ETAGNETTES | ZB57 | | Interdit | LES MARTINS |
| ZA28 | | Interdit | LES ETAGNETTES | ZB58 | | Interdit | LES MARTINS |
| ZA29 | | Interdit | LES ETAGNETTES | ZB59 | | Interdit | LES MARTINS |
| ZA30 | | Interdit | LES ETAGNETTES | ZB60 | | Interdit | LES MARTINS |
| ZA31 | | Interdit | LES ETAGNETTES | ZB61 | | Interdit | LES MARTINS |
| ZA32 | | Interdit | LES ETAGNETTES | ZB62 | | Interdit | LES MARTINS |
| ZA33 | | Interdit | LES ETAGNETTES | ZB64 | | Interdit | CHAMPLONS |
| ZA34 | | Interdit | LES ETAGNETTES | ZB65 | | Interdit | CHAMPLONS |
| ZA35 | | Interdit | LES ETAGNETTES | ZB66 | | Interdit | CHAMPLONS |
| ZA36 | | Interdit | LES ETAGNETTES | ZB67 | | Interdit | LES MARTINS |
| ZA37 | | Interdit | LES ETAGNETTES | ZB68 | | Interdit | LES MARTINS |
| ZA38 | | Interdit | LES ETAGNETTES | | | | |
| ZA39 | | Interdit | LES ETAGNETTES | | | | |
| ZA40 | | Interdit | LES ETAGNETTES | | | | |
| ZA41 | | Interdit | LES ETAGNETTES | | | | |
| ZB1 | | Interdit | CHAMPLONS | | | | |
| ZB2 | | Interdit | CHAMPLONS | | | | |
| ZB3 | | Interdit | CHAMPLONS | | | | |
| ZB4 | | Interdit | CHAMPLONS | | | | |
| ZB5 | | Interdit | CHAMPLONS | | | | |
| ZB6 | | Interdit | CHAMPLONS | | | | |
| ZB7 | | Interdit | CHAMPLONS | | | | |
| ZB8 | | Interdit | CHAMPLONS | | | | |
| ZB9 | | Interdit | CHAMPLONS | | | | |
| ZB10 | | Interdit | CHAMPLONS | | | | |
| ZB11 | | Interdit | CHAMPLONS | | | | |
| ZB12 | | Interdit | CHAMPLONS | | | | |
| ZB13 | | Interdit | CHAMPLONS | | | | |
| ZB14 | | Interdit | CHAMPLONS | | | | |
| ZB15 | | Interdit | CHAMPLONS | | | | |
| ZB16 | | Interdit | CHAMPLONS | | | | |
| ZB17 | | Interdit | CHAMPLONS | | | | |
| ZB18 | | Interdit | CHAMPLONS | | | | |
| ZB20 | | Interdit | CHAMPLONS | | | | |
| ZB23 | | Interdit | LES MARTINS | | | | |
| ZB24 | | Interdit | LES MARTINS | | | | |
| ZB25 | | Interdit | LES MARTINS | | | | |
| ZB26 | | Interdit | LES MARTINS | | | | |
| ZB28 | | Interdit | LES MARTINS | | | | |
| ZB29 | | Interdit | CHAMPLONS | | | | |
| ZB30 | | Interdit | CHAMPLONS | | | | |
| ZB31 | | Interdit | CHAMPLONS | | | | |
| ZB32 | | Interdit | CHAMPLONS | | | | |
| ZB33 | | Interdit | CHAMPLONS | | | | |
| ZB34 | | Interdit | CHAMPLONS | | | | |
| ZB35 | | Interdit | CHAMPLONS | | | | |
| ZB36 | | Interdit | CHAMPLONS | | | | |
| ZB37 | | Interdit | CHAMPLONS | | | | |
| ZB38 | | Interdit | CHAMPLONS | | | | |
| ZB39 | | Interdit | CHAMPLONS | | | | |
| ZB40 | | Interdit | CHAMPLONS | | | | |
| ZB44 | | Interdit | LES MARTINS | | | | |

Annexe : Règlementation des boisements de la commune de LA SALLE-EN-BEAUMONT
Listing parcellaire

| N° | Cardinalité | Périmètre | Lieu-dit | N° | Cardinalité | Périmètre | Lieu-dit |
|-----|-------------|-----------------------|-----------------|------|-------------|-----------------------|---------------|
| A1 | | Reglemente reconquete | SALIQUET | A62 | Est | Reglemente reconquete | LES COTTES |
| A2 | | Reglemente reconquete | SALIQUET | A62 | Ouest | Interdit | LES COTTES |
| A3 | | Reglemente reconquete | SALIQUET | A63 | | Interdit | LES COTTES |
| A4 | | Reglemente reconquete | SALIQUET | A64 | | Reglemente reconquete | LES COTTES |
| A5 | | Reglemente reconquete | SALIQUET | A65 | | Interdit | LES COTTES |
| A6 | | Reglemente reconquete | SALIQUET | A66 | | Libre | LES COTTES |
| A7 | | Interdit | SALIQUET | A67 | | Interdit | LES COTTES |
| A9 | | Interdit | SALIQUET | A68 | | Interdit | LES COTTES |
| A10 | | Interdit | SALIQUET | A69 | | Reglemente reconquete | LES COTTES |
| A11 | | Interdit | LES TRAVERSESES | A70 | | Interdit | LES COTTES |
| A12 | | Interdit | LES TRAVERSESES | A71 | | Interdit | LES COTTES |
| A13 | | Interdit | LES TRAVERSESES | A72 | | Interdit | LES COTTES |
| A15 | | Interdit | LES TRAVERSESES | A73 | | Interdit | LES COTTES |
| A16 | | Interdit | LES TRAVERSESES | A74 | | Interdit | LES COTTES |
| A17 | | Interdit | LES TRAVERSESES | A75 | | Interdit | LES COTTES |
| A18 | | Interdit | LES TRAVERSESES | A76 | | Interdit | LES COTTES |
| A19 | | Libre | LES TRAVERSESES | A77 | | Interdit | LES COTTES |
| A20 | | Libre | LES TRAVERSESES | A78 | | Interdit | LES COTTES |
| A21 | | Libre | LES TRAVERSESES | A79 | | Interdit | LES COTTES |
| A22 | | Libre | LES TRAVERSESES | A80 | | Libre | LES COTTES |
| A23 | | Libre | LES TRAVERSESES | A81 | | Interdit | LES COTTES |
| A25 | | Interdit | LES TRAVERSESES | A82 | | Interdit | LES COTTES |
| A28 | | Libre | LAUPETTE | A83 | | Interdit | LES COTTES |
| A29 | | Libre | LAUPETTE | A84 | | Interdit | LES COTTES |
| A30 | | Libre | LAUPETTE | A85 | | Interdit | BLACHES LAUVE |
| A31 | | Libre | LAUPETTE | A86 | | Interdit | BLACHES LAUVE |
| A32 | Nord | Libre | LAUPETTE | A87 | Nord | Interdit | BLACHES LAUVE |
| A32 | Centre | Interdit | LAUPETTE | A87 | Sud | Libre | BLACHES LAUVE |
| A32 | Sud | Reglemente reconquete | LAUPETTE | A88 | | Libre | BLACHES LAUVE |
| A33 | | Libre | LES BLACHES | A89 | | Libre | BLACHES LAUVE |
| A34 | Nord | Libre | LES BLACHES | A90 | | Libre | BLACHES LAUVE |
| A34 | Sud | Libre | LES BLACHES | A91 | | Libre | BLACHES LAUVE |
| A34 | Centre | Interdit | LES BLACHES | A92 | | Libre | BLACHES LAUVE |
| A35 | | Libre | LES BLACHES | A93 | | Libre | BLACHES LAUVE |
| A36 | | Libre | LES BLACHES | A94 | | Libre | BLACHES LAUVE |
| A37 | | Interdit | LES BLACHES | A95 | | Libre | BLACHES LAUVE |
| A38 | | Interdit | LES BLACHES | A96 | | Libre | BLACHES LAUVE |
| A39 | Nord | Libre | LES BLACHES | A97 | | Libre | BLACHES LAUVE |
| A39 | Sud | Interdit | LES BLACHES | A98 | | Libre | BLACHES LAUVE |
| A40 | | Libre | LES BLACHES | A99 | | Libre | BLACHES LAUVE |
| A41 | | Libre | LES BLACHES | A100 | | Libre | BLACHES LAUVE |
| A42 | | Libre | LES BLACHES | A101 | | Libre | BLACHES LAUVE |
| A43 | | Libre | LES BLACHES | A105 | | Libre | BLACHES LAUVE |
| A44 | | Libre | LES BLACHES | A106 | | Libre | BLACHES LAUVE |
| A45 | | Libre | LES BLACHES | A107 | | Interdit | BLACHES LAUVE |
| A46 | | Libre | LES BLACHES | A108 | | Interdit | BLACHES LAUVE |
| A47 | | Interdit | LES BLACHES | A112 | | Libre | BLACHES LAUVE |
| A49 | | Libre | LES BLACHES | A114 | | Libre | BLACHES LAUVE |
| A51 | | Libre | LES COTTES | A115 | | Libre | BLACHES LAUVE |
| A52 | Sud | Libre | LES COTTES | A116 | | Libre | BLACHES LAUVE |
| A52 | Nord | Interdit | LES COTTES | A117 | | Libre | BLACHES LAUVE |
| A53 | | Libre | LES COTTES | A118 | | Libre | BLACHES LAUVE |
| A54 | | Libre | LES COTTES | A119 | | Libre | BLACHES LAUVE |
| A55 | | Interdit | LES COTTES | A120 | | Libre | BLACHES LAUVE |
| A56 | | Interdit | LES COTTES | A121 | | Libre | BLACHES LAUVE |
| A57 | | Interdit | LES COTTES | A122 | | Libre | BLACHES LAUVE |
| A58 | | Interdit | LES COTTES | A123 | | Libre | BLACHES LAUVE |
| A59 | | Interdit | LES COTTES | A124 | | Libre | BLACHES LAUVE |
| A60 | | Interdit | LES COTTES | A125 | | Libre | BLACHES LAUVE |
| A61 | | Interdit | LES COTTES | A126 | | Interdit | BLACHES LAUVE |

Annexe : Réglementation des boisements de la commune de LA SALLE-EN-BEAUMONT
Listing parcellaire

| N° | Cardinalité | Périmètre | Lieu-dit | N° | Cardinalité | Périmètre | Lieu-dit |
|------|-------------|-----------|----------------|------|-------------|-----------------------|----------|
| C607 | | Libre | LES BLANCHES | C685 | | Libre | LE PONT |
| C608 | | Libre | LES BLANCHES | C686 | | Libre | LE PONT |
| C609 | | Libre | LES BLANCHES | C687 | | Libre | LE PONT |
| C610 | | Libre | LES BLANCHES | C688 | | Libre | LE PONT |
| C611 | | Interdit | LES BLANCHES | C689 | | Libre | LE PONT |
| C612 | | Libre | LES BLANCHES | C690 | | Libre | LE PONT |
| C613 | | Libre | LES BLANCHES | C691 | | Libre | LE PONT |
| C614 | | Libre | LES BLANCHES | C692 | | Libre | LE PONT |
| C615 | | Libre | LES BLANCHES | C693 | | Libre | LE PONT |
| C616 | | Libre | CHAMPON | C694 | | Libre | LE PONT |
| C617 | | Interdit | CHAMPON | C695 | | Libre | LE PONT |
| C618 | | Interdit | CHAMPON | C696 | | Libre | LE PONT |
| C619 | | Libre | CHAMPON | C697 | | Libre | LE PONT |
| C620 | | Libre | CHAMPON | C698 | | Libre | LE PONT |
| C621 | | Libre | CHAMPON | C699 | | Libre | LE PONT |
| C622 | | Interdit | CHAMPON | C700 | | Libre | LE PONT |
| C623 | | Interdit | CHAMPON | C701 | | Libre | LE PONT |
| C624 | | Interdit | CHAMPON | C702 | | Libre | LE PONT |
| C626 | | Interdit | CHAMPON | C703 | | Libre | LE PONT |
| C628 | | Interdit | CHAMPON | C704 | | Reglemente reconquete | LE PONT |
| C629 | | Interdit | CHAMPON | C705 | | Reglemente reconquete | LE PONT |
| C630 | | Interdit | CHAMPON | C706 | | Reglemente reconquete | LE PONT |
| C631 | | Interdit | CHAMPON | C707 | | Reglemente reconquete | LE PONT |
| C632 | | Interdit | CHAMPON | C708 | | Reglemente reconquete | LE PONT |
| C634 | | Interdit | CHAMPON | C709 | | Libre | LE PONT |
| C635 | | Interdit | CHAMPON | C710 | | Libre | LE PONT |
| C636 | | Interdit | CHAMPON | C711 | | Libre | LE PONT |
| C637 | | Interdit | CHAMPON | C712 | | Libre | LE PONT |
| C638 | | Interdit | CHAMPON | C713 | | Libre | LE PONT |
| C639 | | Interdit | CHAMPON | C714 | | Libre | LE PONT |
| C640 | | Interdit | CHAMPON | C715 | | Libre | LE PONT |
| C641 | | Libre | CHAMPON | C716 | | Libre | LE PONT |
| C642 | | Libre | CHAMPON | C717 | | Libre | LE PONT |
| C643 | | Interdit | CHAMPON | C718 | | Interdit | SAGNAT |
| C645 | | Interdit | CHAMPON | C719 | | Reglemente reconquete | SAGNAT |
| C646 | | Interdit | CHAMPON | C720 | | Interdit | SAGNAT |
| C647 | | Interdit | CHAMPON | C721 | Est | Interdit | SAGNAT |
| C648 | | Interdit | CHAMPON | C721 | Ouest | Libre | SAGNAT |
| C651 | | Interdit | CHAMPON | C722 | | Libre | SAGNAT |
| C652 | | Interdit | CHAMPON | C723 | | Libre | SAGNAT |
| C654 | | Interdit | CHAMPON | C724 | | Interdit | SAGNAT |
| C655 | | Interdit | CHAMPON | C728 | | Interdit | BALMETTE |
| C667 | | Libre | SOUS LA PLAINE | C730 | | Interdit | RAJMETTE |
| C668 | | Libre | SOUS LA PLAINE | C731 | | Interdit | RAJMETTE |
| C669 | | Libre | SOUS LA PLAINE | C732 | | Interdit | VALMILLÉ |
| C670 | | Libre | SOUS LA PLAINE | C733 | | Interdit | BALMETTE |
| C671 | | Libre | SOUS LA PLAINE | C735 | | Interdit | RAJMETTE |
| C672 | | Libre | SOUS LA PLAINE | C737 | | Interdit | VALMILLÉ |
| C673 | | Libre | SOUS LA PLAINE | C738 | | Interdit | DALMETTE |
| C674 | | Libre | SOUS LA PLAINE | C739 | | Libre | BALMETTE |
| C675 | | Libre | SOUS LA PLAINE | C740 | | Interdit | RAJMETTE |
| C676 | | Libre | SOUS LA PLAINE | C741 | | Interdit | VALMILLÉ |
| C677 | | Libre | SOUS LA PLAINE | C742 | | Interdit | DALMETTE |
| C679 | | Libre | SOUS LA PLAINE | C743 | | Interdit | RAJMETTE |
| C679 | | Libre | SOUS LA PLAINE | C744 | | Interdit | RAJMETTE |
| C680 | | Libre | SOUS LA PLAINE | C745 | | Libre | VALMILLÉ |
| C681 | | Libre | SOUS LA PLAINE | C746 | | Interdit | DALMETTE |
| C682 | | Libre | SOUS LA PLAINE | C747 | | Interdit | RAJMETTE |
| C683 | | Libre | LE PONT | C748 | | Interdit | RAJMETTE |
| C684 | | Libre | LE PONT | C749 | | Interdit | VALMILLÉ |

Hôtel du Département de l'Isère - CS 41096 - 38022 GRENOBLE CEDEX –
Tél : 04.76.00.38.38
Directrice de la publication : Séverine Battin
Rédaction et abonnement : service relations usagers