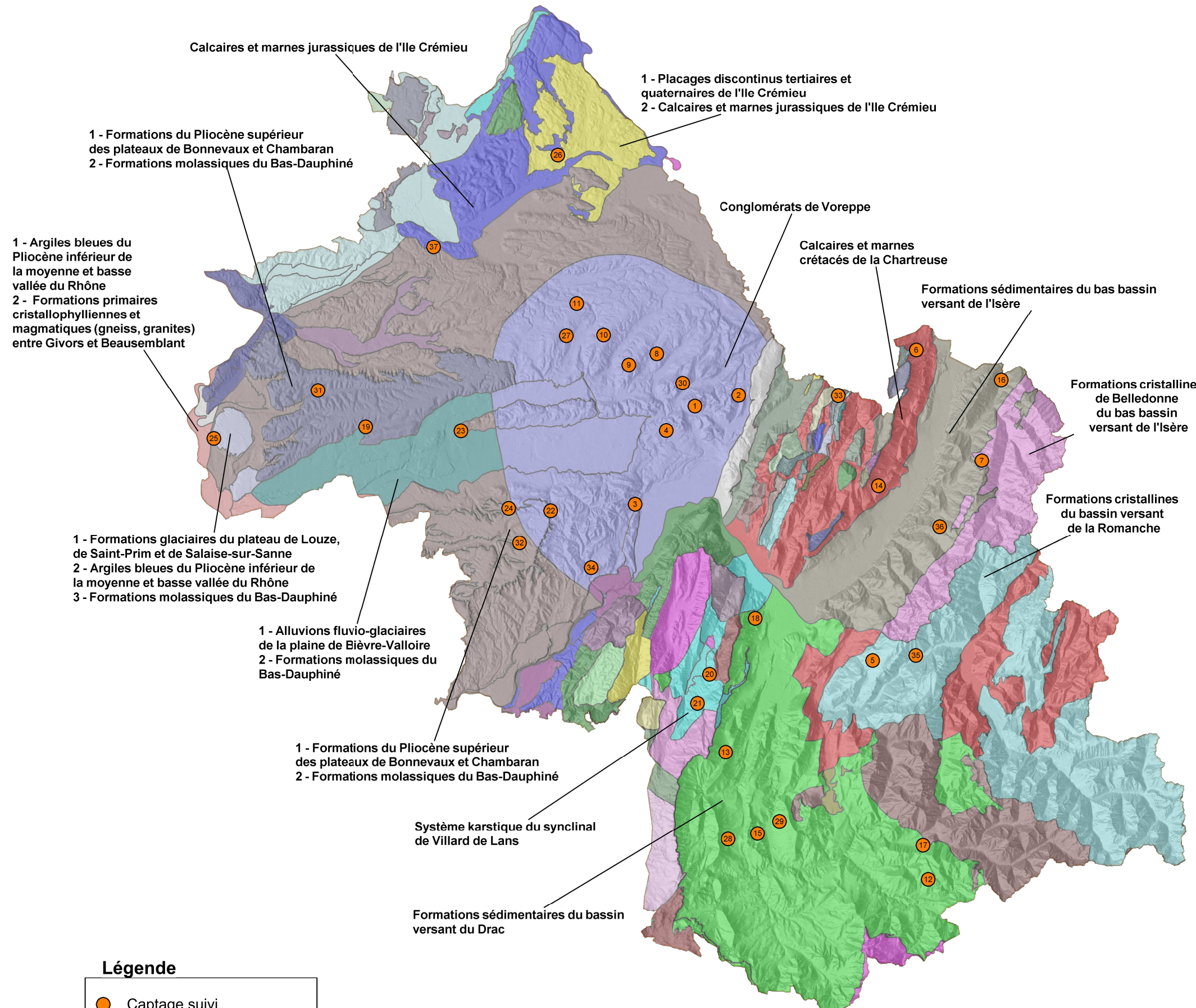



# Réseau départemental de suivi des débits des captages gravitaires



## Carte de localisation des points et des aquifères

Echelle : 1/500 000



N°	Nom du captage	Maître d'ouvrage
1	Captage grand Souillet	CAPV
2	Captage combe St Nicolas de Macherin	CAPV
3	Captage du Chateau	CAPV
4	Captage du Pin	CAPV
5	Captage Rocher Blanc	Commune Chamrousse
6	Captage des Eparres	Commune Chapareillan
7	Captage Grand Plan	Commune St-Pierre-d'Allevard
8	Captages Brezin	SIE Hte Bourbre
9	Captage Frene, Barril, Vittoz	SIE Hte Bourbre
10	Captage Reytebert	SIE Hte Bourbre
11	Captage Vallin 1	SIE Hte Bourbre
12	Captage des Sagnes	SIE Cote de Corps
13	Captage Jonier	SIVIG
14	Captage Poirier	Commune St-Hilaire du Touvet
15	Captage Bois Barbier	Commune Treffort
16	Captage Bois raby	Commune Moutaret
17	Captage des Angelas	Commune Valbonnais
18	Captage Arthaud	Commune Seyssins
19	Sources de Primarette	SIE Beurepaire
20	Captage Les blancs	Commune Lans en Vercors
21	Captage Fontaine Eymard	Commune Villard de Lans
22	Source Brion	Commune St-ET-de-St-Geoirs
23	Captage Grenier	CCPBL
24	Sources Combe Massot	CCPBL
25	Captage Francou	SIGEARPE
26	Captage Sablons	SIE Dolomieu-Montcarra
27	Captage Girard	SIE Biol
28	Captage Font Foveze	CC du Trièves
29	Captage Rouac	Commune Marcieu
30	Captage de Biliou-en-Cras	SIE Guiers Ainans
31	Source de Nassin	SIE Dolon-Varèze
32	Source de la Verrerie	SIE Galaure
33	Source Château	Commune St Pierre d'Entremont
34	Source La Gonardièrre	CC Vinay
35	Captage de Fontario	Commune Livet et Gavet
36	Captage de Poutaz	Commune de Frogès
37	Sources de la prairie	CAPV

### Légende

-  Captage suivi
-  Formation géologique

**isère**  
CONSEIL GÉNÉRAL

DAT/AME  
Janvier 2013  
Source IGN BDAIti, BDLisa  
Copie et reproduction interdites